

СТАТИСТИЧЕСКІЙ ВРЕМЕННОКЪ РОССІЙСКОЙ ИМПЕРІИ.

СЕРІЯ III.

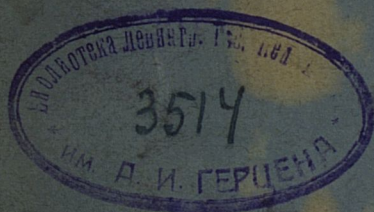
ВЫПУСКЪ 19.

УКАЗАТЕЛЬ

измѣненій въ распредѣленіи административныхъ единицъ и границъ Имперіи



съ 1860 по 1887 г.



ИЗДАНИЕ


ЦЕНТРАЛЬНАГО СТАТИСТИЧЕСКАГО КОМИТЕТА.

МИНИСТЕРСТВА ВНУТРЕННИХЪ ДѢЛЪ.



С.-ПЕТЕРБУРГЪ.

1887.



19818
1922.

СТАТИСТИЧЕСКІЙ ВРЕМЕННОКЪ РОССІЙСКОЙ ИМПЕРІИ.

СЕРІЯ III.

ВЫПУСКЪ 19.

УКАЗАТЕЛЬ

измѣненій въ распредѣленіи административныхъ единицъ и границъ Имперіи

съ 1860 по 1887 г.



ИЗДАНИЕ

ЦЕНТРАЛЬНАГО СТАТИСТИЧЕСКАГО КОМИТЕТА.

МИНИСТЕРСТВА ВНУТРЕННИХЪ ДѢЛЪ.

С.-ПЕТЕРБУРГЪ.

1887.

THE UNIVERSITY OF CHICAGO

PHYSICS DEPARTMENT

CHICAGO, ILLINOIS

1950

RECEIVED

1950

1950

1950

3214

1950

1950

1950

1950

1950

1950

1950

УКАЗАТЕЛЬ

ИЗМѢНЕНІЙ ВЪ РАСПРЕДѢЛЕНІИ АДМИНИСТРАТИВНЫХЪ ЕДИНИЦЪ И
ГРАНИЦЪ ИМПЕРІИ.

Печатаю по распоряженію Г. Министра Внутреннихъ Дѣлъ.

ОГЛАВЛЕНІЕ.

	СТР.
Предисловіе	1

Губерніи:

Архангельская	3
Астраханская	3
Бессарабская	4
Виленская	4
Витебская	5
Владимірская	5
Воронежская	5
Донскаго Войска	5
Екатеринославская	8
Калужская	8
Кіевская	8
Лифляндская	8
Минская	9
Могилевская	9
Нижегородская	9
Новгородская	9
Оренбургская	9
Орловская	11
Пензенская	11
Подольская	11
Самарская	11
С.-Петербургская	11
Саратовская	12
Таврическая	12
Тверская	13
Уфимская	13
Харьковская	13
Херсонская	14
Черниговская	14

	СТР.
Привислинскій край.	

Варшавская	14
Калишская	15
Кѣлецкая	16
Ломжинская	16
Люблинская	16
Радомская	16
Петровская	17
Плоцкая	17
Суwalkская	17
Сѣдлецкая	18

Кавказъ.

Кубанская	18
Ставропольская	21
Терская	23
Бакинская	27
Дагестанская	28
Елисаветпольская	30
Закатальскій	30
Карская	30
Кутанская	31
Тифлисская	33
Черноморскій	34
Эриванская	35
Закаспійская	36

Азіатскія владѣнія.

Тобольская	40
Томская	40
Тургайская	41
Уральская	41

	СТР.		СТР.
Енисейская	42	Семирѣчинская	46
Забайкальская	43	Самаркандская	48
Приморская	44	Сырѣ-Дарьинская	48
Акмолинская	44	Ферганская	49
Семипалатинская	45	Алфавитный указатель названій	51

ОПЕЧАТКИ.

Стр	Напечатано:	Должно быть:
11	Симбирская	Самарская
15	Клонскаго уѣзда	Блонскаго уѣзда
15	Гора-Кольварія	Гора-Кальварія
16	Тамашовскій	Томашовскій
19	Афинская	Афипская
19	Афинскій	Афипскій
29	Бахнадальскаго	Бохнадальскаго
29	Мухарскаго	Мукарскаго
33	Елисаветградскаго	Елисаветпольскаго
41	Камыковскій	Калмыковскій
46	Какбектинскій	Кокбектинскій

Въ «Статистическомъ Временникѣ Россійской Имперіи,» серія II, выпускъ 1, стр. 115-119, между прочими статьями былъ помѣщенъ *Указатель перемѣнъ, происшедшихъ въ разграниченіи нѣкоторыхъ губерній и областей.* (Составленъ по Собранію Узаконеній 1865-1870 г). Онъ составленъ былъ, какъ это указано въ предисловіи, съ тою цѣлію, чтобы при пользованіи статистическими данными, сообщенными въ изданномъ въ то время выпускѣ «Временника,» можно было, въ случаѣ надобности, сравнивать и сводить ихъ, какъ съ данными предшествовавшихъ годовъ, такъ и съ свѣдѣніями приуроченными къ новѣйшему раздѣленію той или другой губерніи или области. Такъ какъ для статистическихъ работъ подобное указаніе измѣненій составляетъ насущную потребность, то Центральный Статистическій Комитетъ въ настоящее время призналъ необходимымъ продолжить этотъ указатель, тѣмъ болѣе, что дѣятельность Центрального Статистическаго Комитета и Статистическихъ Отдѣленій другихъ вѣдомствъ значительно расширилась въ послѣдніе годы. Принявъ въ руководство тоже «Собраніе Узаконеній и Распоряженій Правительства» съ 1870 года по день сдачи въ печать настоящаго труда (1 Марта 1887 года), оказалось, что въ прежнемъ Указателѣ (съ 1865—1870 года) сдѣлано было довольно много упущеній въ административныхъ перемѣнахъ границъ уѣздовъ, становъ и проч., и вообще въ системѣ административнаго строя по Министерству Внутреннихъ Дѣлъ. Независимо отъ сего, перемѣны, происшедшія въ границахъ областей, губерній и уѣздовъ, указывались только вообще, т. е. безъ всякихъ подробностей, какъ они были обозначены въ подлинныхъ статьяхъ «Сборника Узаконеній.» Какъ это обстоятельство, такъ и неимѣніе полнаго сборника перемѣнъ административныхъ границъ*) привело къ необходимости просмотрѣть всѣ указы, помѣщенные съ 1860—65 г. въ «Сенатскихъ Вѣдомостяхъ» и съ 1865 г. по настоящее время въ «Сборникѣ Узаконеній» для старо-русскихъ губерній Европейской и Азіатской Россіи, а для окраинъ, т. е. Привислинскаго края,

*) Въ сочиненіи К. Арсеньева «Статистическіе очерки Россіи,» изданіе 1848 года, отведено мѣсто статьѣ *Постепенное устройство губерній съ 1708 по 1846 г.* Съ 1860 г. начали печататься «Городскія поселенія въ Россійской Имперіи», изд. Мин. Вн. Дѣлъ, въ которыхъ указаны административныя перемѣны по 1860 годъ.

Кавказа, Степного и Туркестанскаго генераль-губернаторствъ по возможности со времени образованія той или другой губерніи. Результатъ этого труда представляется въ настоящее время. Въ настоящемъ указателѣ административныхъ перемѣнъ помѣщены также и всѣ трактаты, заключенные съ иностранными государствами и касающіеся измѣненій нашихъ внѣшнихъ границъ. Во всѣхъ случаяхъ указаны годъ и число, когда вослѣдовало узаконеніе или распоряженіе правительства, а также сдѣланы ссылки на №№ и статьи, въ которыхъ эти измѣненія были напечатаны въ Собраніи Узаконеній или Сенатскихъ Вѣдомостяхъ.

Губерніи расположены въ алфавитномъ порядкѣ; первоначально помѣщены старо-русскія губерніи Европейской Россіи, и при томъ только тѣ изъ нихъ, въ которыхъ произошло какое либо административное переустройство съ 1860 года, далѣе слѣдуютъ губерніи Привислинскаго края, Кавказа и Азіятскихъ владѣній, причемъ сіи послѣднія раздѣлены по генераль-губернаторствамъ. Затѣмъ, по окончаніи перечня всѣхъ измѣненій по губерніямъ и областямъ въ Имперіи помѣщенъ указатель собственныхъ именъ, упоминаемыхъ въ самомъ перечнѣ.

Весь трудъ исполненъ старшимъ редакторомъ Центральнаго Статистическаго Комитета **В. В. Звѣринскимъ.**

Марта.

1887 года.

Архангельская.

Соломбальское селеніе присоединено къ гор. *Архангельску*. 1863 г., 18 февраля.
(Собр. Узак. и Распор., 1863 г. № 29, ст. 164).

Кольскій уѣздъ образованъ изъ мѣстностей, входившихъ въ составъ 4-го и 5-го становъ *Кемскаго* уѣзда, при чемъ гор. *Кола* назначенъ уѣзднымъ городомъ. (Собр. Узак. и Распор., 1883 г., № 25, ст. 261).

Астраханская.

Внутренняя Киргизская орда (Букѣвская) передана въ завѣдываніе изъ Мин. Государств. Имуществъ въ вѣдѣніе Министерства Внутреннихъ Дѣлъ (Сенат. вѣд., 1862 г., № 11). 1862 г., 8 января.

Багацохуровскій Калмыцкій улусъ, Енотаевского уѣзда, переименованъ въ *Багацохуръ-Муравьевскій*, въ память генерала отъ инфантеріи Мих. Ник. Муравьева, завѣдывавшаго Калмыцкимъ народомъ по званію Министра Государственныхъ Имуществъ. (Собр. Узак. и Распор., 1864 г., № 72, ст. 453). 1864 г., 16 іюля.

Астраханское казачье войско въ отношеніи гражданскаго и военнаго управленія раздѣлено на 2 отдѣла, изъ коихъ первое помѣщено въ стан. *Казачебугровской*, а второе — въ гор. *Камышинъ* Саратовской губерніи. Къ первому отдѣлу причислены: команда *Красноярская*, станицы *Казачебугровская*, *Городофорпостинская*, *Дурновская*, *Лебяженская*, *Замьяновская* Астраханскаго уѣзда, *Спроглазовская*, *Косикинская*, *Михайловская*, *Копановская*, *Ветлянинская*, *Грачевская* Енотаевского уѣзда и команда *Черноярская*; ко второму отдѣлу — команда *Царицынская*, станицы *Пичужинская*, *Александровская* Царицынскаго уѣзда Саратовской губерніи, команды *Камышинская* и *Саратовская*. (Собр. Узак. и Распор., 1869 г., № 58, ст. 437). 1869 г., 29 апрѣля.

1871 г., 29 марта.

Граница между *Буктевскими Киргизами* и *Уральскимъ* казачьимъ войскомъ утверждена по линіи, проектированной Оренбургскимъ генералъ-губернаторомъ, но съ тѣмъ, чтобы южная оконечность этой линіи была направлена по *Курхайскому* прорану, а не на *Пороховинскій* бугоръ. (Собр. Узак. и Распор., 1871 г., № 32, ст. 328).

1872 г., 28 ноября.

Десять селеній, расположенныхъ по *Царицынско-Ставропольскому* тракту изъяты изъ вѣдомства Калмыцко-улусной полиціи и переданы въ вѣдѣніе общаго полицейскаго управленія. Соотвѣтственно сему, впредь до распредѣленія земель между Калмыцкими улусами, измѣнены границы 3 уѣздовъ: а) означенныя 10 селеній присоединены къ *Черноярскому* уѣзду, б) часть *Черноярскаго* уѣзда, лежащая по лѣвому берегу р. Волги, присоединена къ *Енотаевскому* уѣзду, и в) селеніе *Хомутовка-Тюменевка Красноярскаго* уѣзда, отчислена также къ *Енотаевскому* уѣзду. (Собр. Узак. и Распор., 1873 г., № 1, ст. 3).

1876 г., 16 іюля.

Внутренняя (Букѣвская) Киргизская орда изъята изъ зависимости Оренбургскаго генералъ-губернатора и подчинена вѣдѣнію начальника Астраханской губерніи. (Собр. Узакон. и Распор., 1876 г., № 82, ст. 886).

1878 г., 2 января.

Хошоутовскій Калмыцкій улусъ, расположенный на луговой сторонѣ *Енотаевскаго* уѣзда и на горной Астраханскаго, переименованъ въ *Александровскій*. (Собр. Узак. и Распор., 1878 г., № 16, ст. 59).

1878 г., 24 іюня.

Разрѣшено казакамъ станицы *Красноярской*, по возвращеніи изъ похода, переселиться изъ гор. *Красноярска* на юртовую землю, въ мѣстности подъ названіемъ *Бурикъ*, по правую сторону р. Бузака, при ерикѣ *Кочегановѣ*. (Собр. Узак. и Распор., 1878 г., № 145, ст. 838).

Бессарабская.

1866 г., 3 декабря.

Новороссійское казачье войско, водворенное въ губерніи, упразднено и все населеніе онаго обращено въ гражданское вѣдомство. (Собр. Узак. и Распор., 1869 г., № 7, ст. 42).

1873 г., 7 декабря.

Бессарабская область переименована въ губернію, съ присвоеніемъ при этомъ областнымъ учрежденіямъ наименованія губернскихъ. (Собр. Узак. и Распор., 1873 г., № 103, ст. 1268).

1879 г., 27 января.

Часть *Бессарабіи*, отторгнутая въ 1856 году, присоединена къ Россіи. (Собр. Узак. и Распор., 1879 г., № 16, ст. 79 (манифестъ) и № 21, ст. 103 (трактатъ)).

Виленская.

1875 г., 19 декабря.

Лидскій уѣздъ раздѣленъ вмѣсто пяти становъ на четыре. (Собр. Узак. и Распор., 1876 г., № 8, ст. 86).

Витебская.

Суражскій уѣздъ раздѣленъ между сосѣдними уѣздами Витебскимъ, Велижскимъ и Городокскимъ слѣдующимъ образомъ: къ *Витебскому* уѣзду присоединены весь 3-ій станъ и прилегающая къ этому уѣзду большая часть 2-го стана, отъ р. Каспли до границъ имѣнія помѣщика Потемкина и черты 2-го стана; въ составъ *Городокскаго* уѣзда вошла часть 1-го стана, которая прилегаетъ къ этому уѣзду до границъ имѣнія Потемкина, составляющаго новую границу между Городокскимъ и Велижскимъ уѣздами; къ *Велижскому* уѣзду отнесены прилегающая къ нему остальная часть 1-го стана, отъ имѣнія Потемкина, и часть 2-го стана отъ р. Каспли. Въ каждомъ уѣздѣ изъ частей, присоединенныхъ къ нимъ, образованъ одинъ новый станъ. Городъ *Суражъ* обращенъ въ заштатный. (Собр. Узак. и Распор., 1866 г., № 103, ст. 776).

1866 г., 25 ноября.

Лепельскій уѣздъ раздѣленъ на 4 стана вмѣсто трехъ. (Собр. Узак. и Распор., 1882 г., № 27, ст. 164).

1882 г., 9 февраля.

Владимірская.

Село *Иваново* и посадъ *Вознесенскій* переименованы въ безуѣздный городъ съ перечисленіемъ проживавшихъ тамъ крестьянъ, по ихъ желанію, въ городскія сословія. (Собр. Узак. и Распор., 1871 г. № 74, ст. 707).

1871 г., 21 іюля.

Воронежская.

Заштатный городъ *Ливенскъ* упраздненъ съ обращеніемъ жителей, по желанію, въ государственные крестьяне. (Сенат. вѣд., 1862 г., № 47).

1862 г., 14 мая.

Заштатный городъ *Камитва* упраздненъ и мѣщане обращены, по желанію, въ государственные крестьяне. (Собр. Узак. и Распор., 1865 г., № 49, ст. 311).

1865 г., 31 мая.

Донскаго Войска.

Вмѣсто бывшаго въ юртѣ Пятиизбянской станицы хутора *Калачевскаго*, 2-го Донскаго округа, вошедшаго въ черту Волжско-Донской желѣзной дороги, основано въ этомъ пунктѣ торговое поселеніе съ прежнимъ наименованіемъ *Калачъ*. (Сенат. вѣд., 1863 г., № 30, 170).

1863 г., 28 января.

См. 1878 г., 16 октября.

Въ Черкасскомъ округѣ для обезпеченія Грушевскаго антрацитоваго рудника рабочими людьми и въ видахъ удесявленія добывающагося въ немъ антрацита, устроено *Грушевское* горное поселеніе. (Собр. Узак. и Распор., 1868 г., № 1, ст. 1).

1867 г., 9 октября.

См. 1881 г.

Земля Войска Донскаго переименована въ область *Войска Донскаго*. (Собр. Узак. и Распор., 1870 г., № 48, ст. 489).

1870 г., 8 іюня.

Для обезпеченія Манычскихъ войсковыхъ озеръ мѣстными

1873 г., 13 февраля.

- рабочими людьми и въ видахъ удешевленія добываемой на нихъ соли, образовано при Грузскомъ соленомъ озерѣ постоянное поселеніе, подъ наименованіемъ *Манымское поселеніе*, при чемъ ему предоставлены права, присвоенныя горнымъ городамъ вообще. (Собр. Узак. и Распор., 1873 г., № 27, ст. 293).
- 1875 г., 24 марта. *Гунинская* (Гугнинская) станица 2-го Донскаго округа переименована въ *Новоцымлянскую*. (Собр. Узак. и Распор., 1875 г., № 30, ст. 346).
- Его Императорское Высочество Великій Князь Николай Николаевичъ Старшій зачисленъ въ сословіе Донскаго Казачьяго войска во вновь образуемую станицу на урочищѣ *Карачелпакъ*, при чемъ новая станица наименована *Великокняжескою*. (Собр. Узак. и Распор., 1875 г., № 67, ст. 804).
- 1875 г., 11 іюля.
См. 1884 г.
- 1877 г., 26 марта. *Хоперскій* округъ въ полицейскомъ отношеніи раздѣленъ на 5 засѣдательскихъ участковъ вмѣсто четырехъ, а *Черкасскій* на 6 вмѣсто пяти. (Собр. Узак. и Распор., 1877 г., № 39, ст. 483 и 484).
- 1877 г., 22 апрѣля. Станица *Багаевская* перечислена изъ 1-го Донскаго въ Черкасскій округъ. (Собр. Узак. и Распор., 1877 г., № 49, ст. 589).
- 1877 г., 24 сентября. Поселокъ *Заплавскій* Усть-Медвѣдицкаго округа переименованъ въ самостоятельную станицу. (Собр. Узак. и Распор., 1877 г., № 104, ст. 1018).
- 1878 г., 28 февраля. При Староманычскомъ соленомъ озерѣ Черкаскаго округа образовано горное поселеніе, подъ наименованіемъ *Николаевское поселеніе*, которому предоставлены права, присвоенныя вообще селеніямъ. (Собр. Узак. и Распор., 1878 г., № 72, ст. 258).
- 1878 г., 16 октября. Торговое поселеніе *Калачъ* переименовано въ *Калачевскій хуторъ* и присоединено къ Пятизбѣнской станицѣ съ упраздненіемъ въ немъ полицейскаго управленія и съ устройствомъ въ немъ управленія на общихъ основаніяхъ положенія объ общественномъ управленіи въ казачьихъ войскахъ. (Собр. Узак. и Распор., 1878 г., № 194, ст. 807).
- См. 1863 г.
- 1880 г., 12 сентября. Въ округахъ *Усть-Медвѣдицкомъ*, *Хоперскомъ*, *Донецкомъ*, *Донскомъ 1-мъ* и *Донскомъ 2-мъ* съ 1 января 1881 г. прибавлено по одному участковому засѣдателю и затѣмъ первые три изъ этихъ округовъ раздѣлены въ полицейскомъ отношеніи вмѣсто бывшихъ 5, каждый на 6 засѣдательскихъ участковъ, а послѣдніе два вмѣсто 4 каждый на 5; въ *Миусскомъ* же округѣ прибавлено 2 участковые засѣдатели, съ раздѣленіемъ округа вмѣсто 5 на 7 участковъ. (Собр. Узак. и Распор., 1880 г., № 100, ст. 750).
- 1881 г., 4 августа.
См. 1867 годъ.
- Грушевское* горное поселеніе переименовано въ городъ *Александровскъ-Грушевскій*. (Собр. Узак. и Распор., 1883 г., № 33, ст. 371).
- 1884 г., 24 января. Образованъ *Сальскій* 8-й гражданскій округъ, въ составъ котораго вошли: а) земли бывшаго кочевья Донскихъ Калмы-

ковъ, какъ отведенныя для юртоваго довольствія калмыцкихъ станицъ, такъ и предназначенныя для другихъ надобностей; б) земли, опредѣленныя для частнаго коннозаводства на войсковой Задонской степи; в) Манычскіе войсковые соляные участки; г) примыкающая къ правому берегу р. Сала часть отдѣла (подъ № 12) войсковыхъ свободныхъ земель, вмѣстѣ съ находящимися въ одной съ ними окружной чертѣ юртовыми довольствіями казачьихъ станицъ и надѣлами крестьянскихъ обществъ. Округъ раздѣленъ на 5 застѣдательскихъ участковъ. Мѣстопробываніемъ управленія онаго назначена станица *Великокняжеская* (см. 1875 г.), въ которой учреждены: а) окружное полицейское управленіе, б) почтовое отдѣленіе, в) окружная тюрьма, г) отдѣленіе Новочеркаскаго попечительнаго о тюрьмахъ комитета и д) окружный распорядительный комитетъ для завѣдыванія дѣлами о земскихъ повинностяхъ. (Собр. Узак. и Распор., 1884 г., № 33, ст. 278; № 102, ст. 776).

1886 г., 13 февраля.

Въ составъ *Сальскаго* округа включены: юрты семи калмыцкихъ станицъ: *Платовской, Денисовской, Иловайской, Кутейниковской, Власовской, Потаповской и Граббевской*; юртъ станицы *Атаманской*, образовавшійся изъ части XII отдѣла войсковой земли и части бывшаго калмыцкаго кочевья, съ населенными казачьими хуторами: *Гурьевымъ, Бьлоусовымъ, Шебалинымъ и Крыловымъ* и мѣстами, отвѣденными для 5 новыхъ хуторскихъ поселеній; войсковая земля, оставшаяся изъ бывшаго кочевья Донскихъ калмыковъ, за обмежеваніемъ названныхъ станицъ, въ трехъ чрезполосныхъ запасахъ, подъ названіемъ Нижняго, Средняго и Верхняго, изъ коихъ послѣдній предназначенъ для коннозаводства калмыковъ; поселки: *Ильинскій, Верхній-Серебряковъ, Нижній-Серебряковъ и Трапезинъ*, съ существующими при нихъ крестьянскими земельными отводами; земля Донскаго частнаго коннозаводства, съ поселеніями зимовниковъ; два участка Манычскихъ соляныхъ озеръ, подъ названіемъ Старой и Новой — Соли, изъ коихъ на первомъ существуетъ *Николаевское*, а на второмъ *Манычское* поселеніе крестьянъ, съ особыми временными земельными отводами. Границами *Сальскаго* округа признаны: на сѣверѣ — рѣка Манычь, между устьями впадающихъ въ нее балокъ Хомутецъ и Ургучевой, по смежности и бывшаго V отдѣла войсковой земли, нынѣ представленнаго въ добавленіе сосѣднимъ юртамъ; далѣе граница формально обмежеванныхъ юртовъ: *Платовскаго и Денисовскаго*, по смежности того же бывшаго V отдѣла войсковой земли и частныхъ владѣній до рѣки Салъ; затѣмъ эта же послѣдняя рѣка до хутора Гурѣева, стан. Атаманской, и, на конецъ, граница, юрта послѣдней станицы, по смежности XII отдѣла войсковой земли 2-го Донскаго округа; на во-

стокъ — существующая граница Астраханской губернии; на югъ—граница Ставропольской губернии, и на западъ—генеральная межа юрта Егорлыцкой станицы, далѣе граница IV отдѣла войсковой земли Черкаскаго округа, и, наконецъ, балка Хомутецъ по смежности юрта станицы Багаевской. (Полн. Собр. Узак. и Распор., 1886 г., № 47, ст. 441).

1887 г., 13 февраля.

Черновъ, хуторъ Усть-Бѣлокалитвенской станицы, Донецкаго округа, переименованъ въ *Николаевскій*.

Екатеринославская *).

1865 г., 11 октября.

Азовское казачье войско, расположенное въ уѣздѣ Александровскомъ, упразднено и все населеніе онаго обращено въ гражданское вѣдомство. (Собр. Узак. и Распор., 1865 г., № 107, ст. 698).

1872 г., 26 декабря.

Измѣнены границы *Александровскаго* и *Маріупольскаго* уѣздовъ, именно 4-й станъ Александровскаго уѣзда, часть 2-го стана (волости *Андреевская-Клевцова*, *Беремьевская*, *Маіорская*, *Темировская*) и часть 3-го стана (владѣнія бывшаго *Азовскаго* казачьяго войска и волость *Суженская*) перечислены въ *Маріупольскій* уѣздъ. (Собр. Узак. и Распор., 1872 г., № 15, ст. 169).

1882 г., 3 сентября.

Луанскій заводъ совмѣстно съ прилегающимъ къ нему селеніемъ *Каменный Бродъ* возведенъ на степень уѣзднаго города съ переводомъ въ него изъ города *Славяносербска*, оставляемаго безъуѣзднымъ городомъ, подлежащихъ уѣздныхъ управленій. (Собр. Узак. и Распор., 1882 г., № 111, ст. 772).

1886 г., 24 ноября.

Маріупольскій уѣздъ раздѣленъ вмѣсто двухъ становъ на три. (Собр. Узак. и Распор., 1887 г., № 4, ст. 21).

Калужская.

1869 г., 20 октября.

Мосальскій уѣздъ раздѣленъ на 3 стана вмѣсто двухъ. (Собр. Узак. и Распор. 1869 г., № 106, ст. 788).

1882 г., 23 февраля.

Жиздринскій уѣздъ раздѣленъ на 4 стана вмѣсто трехъ. (Собр. Узак. и Распор., 1882 г., № 36, ст. 213).

1884 г., 11 декабря.

Медынскій уѣздъ съ 1 января 1885 года раздѣленъ на 3 стана вмѣсто двухъ. (Собр. Узак. и Распор., 1885 г., № 7, ст. 58).

Кіевская.

1880 г., 6 мая.

Кіевскій уѣздъ раздѣленъ на 5 становъ вмѣсто четырехъ. (Собр. Узак. и Распор., 1880 г., № 60, ст. 422).

Лифляндская.

1882 г., 22 января.

Расположенные въ городѣ *Дерптъ* и примыкающіе къ городскимъ окраинамъ поземельные участки имѣнія *Техельфера* и Императорскаго Университета, которые переданы во

*) Есть предположеніе уѣздъ *Ростовскій* и *Таганрогское* градоначальство присоединить къ землѣ Войска Донскаго.

владѣніе частныхъ лицъ и разныхъ учрежденій на правѣ собственности или наслѣдственного оброчнаго содержанія, подчинены вѣдомству городского общественнаго управленія и мѣстной городской полиціи съ изъятіемъ ихъ отъ сборовъ и повинностей, возлагаемыхъ на недвижимыя имущества въ уѣздѣ. (Собр. Узак. и Распор., 1882 г., № 26, ст. 161).

Минская.

Глыбоцкая слобода Борисовскаго уѣзда причислена къ 1866 г., 14 января. городу *Докшицамъ*. (Собр. Узак. и Распор., 1866 г., № 12, ст. 98).

Игуменскій уѣздъ раздѣленъ на 4 стана вмѣсто трехъ. 1879 г., 29 октября. (Собр. Узак. и Распор., 1879 г., № 132, ст. 850).

Пинскій уѣздъ раздѣленъ на 4 стана вмѣсто трехъ. 1881 г., 5 мая. (Собр. Узак. и Распор., 1881 г., № 67, ст. 956).

Могилевская.

Казенное мѣстечко *Горки* Оршанскаго уѣзда возведено 1861 г., 26 декабря. на степень уѣзднаго города, а самый уѣздъ наименованъ *Горецкимъ*, при чемъ въ составъ онаго отдѣлены: 35.238 десятинъ отъ *Могилевскаго* уѣзда, 146.314 десятинъ отъ *Оршанскаго* и 72.210 десятинъ отъ *Копыскаго*. Затѣмъ *Копыскій* уѣздъ упраздненъ и остальные части онаго распределены: 127.706 десятинъ къ *Оршанскому* уѣзду, 14.159 десятинъ къ *Могилевскому* и 110.364 десятины къ *Снинскому*. Въ *Могилевскомъ* уѣздѣ число становъ оставлено безъ измѣненія, въ *Оршанскомъ* вмѣсто 5 образовано 4, а въ *Снинскомъ* въ замѣнъ его учрежденъ 4-ый станъ. Городъ *Копысь* наименованъ заштатнымъ. (Сенат. вѣд., 1862 г., № 9)

Городу *Гомелю* переданы оброчныя статьи, состоящія 1865 г., 12 февраля. въ безпереоброчномъ владѣніи князя Варшавскаго, графа Паскевича Эриванскаго, въ томъ числѣ и все строенія и торговыя помѣщенія. (Собр. Узак. и Распор., 1865 г., № 26, ст. 169).

Нижегородская.

Уѣздное полицейское управленіе переведено изъ города 1885 г., 28 ноября. *Макарьева* въ село *Лысково*. (Собр. Узак. и Распор., 1885 г., № 128, ст. 1052; ранѣе этого въ село *Лысково* изъ *Макарьева* были переведены уѣздное казначейство, почтовое управленіе, воинское присутствіе).

Новгородская.

Селеніе при *Маловишерской* станціи Николаевской желѣзной дороги переименовано въ посадъ съ предоставленіемъ тамошнимъ поселенцамъ приписаться тамъ въ составъ купечества или мѣщанства. (Собр. Узак. и Распор., 1871 г., № 100, ст. 886).

Череповецкій уѣздъ раздѣленъ на 3 стана вмѣсто двухъ. 1877 г., 3 декабря. (Собр. Узак. и Распор., 1878 г., № 5, ст. 11).

1884 г., 11 декабря.

Новгородскій уѣздъ раздѣленъ на 5 становъ вмѣсто четырехъ. (Собр. Узак. и Распор., 1885 г., № 7, ст. 59).

1885 г., 21 іюня.

Смердяцкая волость Бѣлозерскаго уѣзда перечислена въ *Череповецкій*, а селеніе *Озерки*—изъ *Демьянскаго уѣзда* въ *Старорусскій*. (Собр. Узак. и Распор., 1885 г., № 83, ст. 714).

Оренбургская.

1862 г., 11 іюня.

Оренбургская крѣпость, утратившая свое значеніе, упразднена. (Сенат. вѣд., 1862 г., № 53).

1865 г., 2 іюня.

Башикры переданы изъ военного въ гражданское вѣдомство. (Собр. Узак. и Распор., 1865 г., № 76, ст. 491).

1865 г., 5 мая.

Оренбургская губернія образована изъ земель *Оренбургскаго казачьяго войска* въ слѣдующихъ границахъ: а) отъ *Новосергіевской* до *Ключей*—съ *Бузулукскимъ* и *Бугурусланскимъ* уѣздами *Самарской губерніи*; б) отъ *Ключей* до *Бузатовой*—съ *Белебеевскимъ* уѣздомъ *Уфимской губерніи*; в) отъ *Бузатовой* на *Биккузину* *Оренбургскаго уѣзда* до *Максютовой* *Верхнеуральскаго*—съ *Стерлитамакскимъ* уѣздомъ *Уфимской губерніи*; г) отъ *Максютовой* на *Усманову* и *Майдягулову*, по рѣкамъ *Бѣлой*, *Узяну* и *Суваяку*, до главнаго *Уральскаго хребта*, а потомъ черезъ тотъ же хребетъ на *Казанаеву*; отъ сей послѣдней, по горному же хребту въ предѣлахъ нынѣшняго *Верхнеуральскаго* и *Троицкаго уѣздовъ* до рудника *Саялинскаго* и границы *Пермской губерніи* съ *Уфимскою*; д) отъ рудника *Саялинскаго* до *Ефимовой* съ *Пермскою губерніею*; е) отъ *Ефимовой* до отряда *Алабужскаго* съ *Тобольскою губерніею*; ж) отъ *Алабужскаго* до *Линевскаго отряда* съ *Зауральскою областью Оренбургскихъ Киргизовъ*; з) отъ *Линевскаго отряда* черезъ станицу *Разсыпную* до *Новосергіевской*—съ землею *Уральскаго казачьяго войска*.

Губернія составлена изъ 5 уѣздовъ, съ слѣдующимъ распределеніемъ каждаго: *Оренбургскій*—отъ *Юлдашевой* черезъ *Покровку* и *Григорьеву* до отряда *Вязовскаго*; *Орскій*—отъ *Атиковой* черезъ *Абдулкаримову* и *Орловскій отрядъ* до отряда *Севастопольскаго*; *Верхнеуральскій*—отъ *Уральскаго хребта* черезъ *Барагайскую* до отряда *Наталинскаго*; *Троицкій*—отъ *Халитовой* черезъ *Тактубаевскую* и *Грязнецкій* до отряда *Каракульскаго*; *Челябинскій* оставленъ безъ измѣненія. Бывшая *Орская крѣпость* и станица обращены въ уѣздный городъ *Орскъ*. Селеніе *Илецкая Защита* переименована въ безъуѣздный городъ. Въ *Челябинскомъ уѣздѣ* учреждено 5 становъ, въ *Оренбургскомъ* 4, а въ прочихъ по 3 въ каждомъ. (Собр. Узак. и Распор., 1865 г., № 48, ст. 306).

1869 г., 15 сентября.

Разрѣшено жителямъ *Кундравинской* станицы *Троицкаго уѣзда* въ числѣ 15 семействъ переселиться изъ своей станицы

на мѣсто принадлежащаго этой станицѣ, рѣкѣ Челпановкѣ, хутора, съ наименованіемъ его выселкомъ *Крыжановскимъ* (Собр. Узак. и Распор., 1869 г., № 97, ст. 712).

Поселокъ *Павловскій* перечисленъ изъ Орскаго уѣзда въ Верхнеуральскій (Собр. Узак. и Распор., 1885 г., № 83, ст. 718). 1885 г., 30 іюня.

Орловская.

Въ *Съевскомъ* уѣздѣ учрежденъ новый 3-й станъ, а временно въ *Орловскомъ* уѣздѣ упраздненъ одинъ станъ изъ четырехъ. (Собр. Узак. и Распор., 1868 г., № 100, ст. 819). 1868 г., 7 октября.

Пензенская.

Деревня *Потуловка*, Юловской волости, Мокшанскаго уѣзда, перечислена въ Сіалѣвско-Пятинскую волость Инсарскаго уѣзда. (Собр. Узак. и Распор., 1887 г., № 15, ст. 169). 1887 г., 9 января.

Подольская.

Въ уѣздахъ *Каменецкомъ*, *Литинскомъ*, *Могилевскомъ* и *Балтскомъ* учреждено по одному новому становому управленію. (Собр. Узак. и Распор., 1867 г., № 7, ст. 48). 1866 г., 26 декабря.

Яновская волость *Литинскаго* уѣзда перечислена въ *Винницкій*. (Собр. Узак. и Распор., 1883 г., № 82, ст. 730). 1883 г., 15 іюля.

Омполскій уѣздъ раздѣленъ вмѣсто трехъ на 4 стана, а въ уѣздѣ *Литинскомъ* упраздненъ одинъ изъ пяти. (Собр. Узак. и Распор., 1886 г., № 2, ст. 5). 1885 г., 25 ноября.

Симбирская.

Село *Мелекесъ* Ставропольскаго уѣзда переименовано въ посадъ съ предоставленіемъ тамошнимъ поселенцамъ приписаться въ составъ мѣстнаго купечества и мѣщанства. (Собр. Узак. и Рас., 1877 г., № 70 ст. 837). 1877 г., 2 іюля.

С.-Петербургская.

Нарвская крѣпость упразднена, древнія постройки *Ивангорода* и *Вышгорода* оставлены какъ памятники древности на попеченіи военнаго вѣдомства. (Собр. Узак. и Распор., 1863 г., № 57, ст. 409). 1863 г., 17 мая.

С.-Петербургское военное генералъ-губернаторство упразднено и вошло въ составъ губерніи, подчиняясь въ полицескомъ управленіи Оберъ-Полицеймейстеру. (Собр. Узак. и Распор., 1866 г., № 41, сс. 310). 1866 г., 7 іюня.

Учреждено *С.-Петербургское* градоначальство. (Собр. Узак. и Распор., 1873 г., № 29 ст. 322). 1873 г., 3 апрѣля.

Село *Колпино* переименовано въ посадъ, причемъ оставшие матросы и рабочіе *Ижорскихъ* заводовъ обращены въ мѣщанское Общество. (Собр. Узак. и Распор., 1878 г., № 199, ст. 832). 1878 г., 23 октября.

Прилежающія къ *С.-Петербургу* мѣстности подчинены въ 1880 г., 28 мая.

полицейскомъ отношеніи С.-Петербургскому Градоначальнику, при чемъ сіи мѣстности въ хозяйственномъ и судебномъ отношеніяхъ оставлены въ вѣдомствѣ тѣхъ установлений, коими завѣдывались до настоящаго распоряженія. (Собр. Узак. и Распор., 1880 г., № 56, ст. 395).

1881 г., 12 августа.

С.-Петербургское градоначальство упразднено съ присоединеніемъ къ составу губерніи и съ возстановленіемъ должности Оберъ-Полицейместера. (Собр. Узак. и Распор., 1881 г., № 84, ст. 568).

1883 г., 2 іюня.

С.-Петербургское градоначальство возстановлено. (Собр. Узак. и Распор., 1883 г., № 56, ст. 508).

1884 г., 5 іюня

Охтенскій пригородъ признано подлежащимъ въ хозяйственномъ отношеніи къ С.-Петербургу, съ тѣмъ, чтобы мѣра сія была приведена въ исполненіе по устройствѣ черезъ р. Неву моста, которымъ предположено соединить столицу съ пригородомъ. (Собр. Узак. и Распор., 1884 г., № 76, ст. 558).

1886 г., 29 декабря.

Въ измѣненіе п. 2 ст. 1 Высочайше утвержденномъ 8 Іюня 1871 года мнѣнія Государственнаго Совѣта объ устройствѣ полиціи въ Пригородныхъ къ С.-Петербургу мѣстностяхъ, положено утвердить между С.-Петербургскимъ уѣздомъ и пригородами столицы слѣдующую черту: начиная отъ Екатерингофа лѣвымъ берегомъ Финскаго залива до межи между имѣніями наслѣдниковъ Никифорова и Курикова; отсюда повернувъ влѣво по упомянутой межѣ и пересѣкая шоссеиныя дороги изъ С.-Петербурга въ Красное Село и изъ Пулково въ Петергофъ, до угла, образуемаго вышеписанною межею, не доходя Балтійской желѣзной дороги; затѣмъ, повернувъ влѣво тою же межею и оставляя земли Никифорова, Эйдмиллера, Леонтьева, Ильиныхъ, Фомина, Блессихъ, церкви св. Петра Митрополита, гр. Шереметьева и др. въ чертѣ пригородной мѣстности, а земли Курикова, внѣ этой черты, до совпаденія означенной межи съ Балтійскою желѣзною дорогою; далѣе по линіи сей послѣдней, до пересѣченія съ дорогою, идущею отъ Вологодской-Ямской слободы къ бывшей станціи Четырехъ-Рукъ; затѣмъ по этой дорогѣ и по существующимъ нынѣ границамъ мѣстности, состоящей въ вѣдѣніи городской полиціи. (Собр. Узак. и Распор., 1887 г., № 16, ст. 172).

Саратовская.

1869 г., 29 апрѣля.

Астраханское казачье войско, см. Астраханская губ.

Таврическая.

1865 г., 31 мая

Севастополь съ упраздненіемъ званія Севастопольскаго военнаго губернатора подчиненъ Таврическому губернскому начальству. (Собр. Узак. и Распор., 1865 г., № 48, ст. 305).

1873 г., 16 іюня.

Учреждено *Севастопольское* градоначальство въ слѣдующихъ границахъ: начиная съ сѣвера отъ Чернаго моря по

межамъ имѣнія Булгакова, сада Перовскаго, межами Камышлинскаго приписанаго лѣса, Каралезскаго округа, деревень Шуля и Айтодоръ, дачею урочища Кара-Коба, опять дачею деревень Шуля и Айтодоръ, дачею деревни Карловки или Чоргунъ по линіи водопровода, дачею деревни Чанглы-Узень-Башикъ, сѣнокосною дачею Носова, дачею Байдарской долины, дачею отхожаго лѣса Хаджи-Сала, опять дачею байдасркой долины до Чернаго моря. (Собр. Узак. и Распор., 1873 г., № 65 ст. 802).

Существующее уже съ 1796 года городское поселеніе Днѣпровскаго уѣзда *Алешки* утверждены въ правахъ города со включеніемъ въ черту онаго такъ называемой слободы Алешки. (Собр. Узак. и Распор., 1876 г., № 108, ст. 1177). 1876 г., 5 ноября.

Тверская.

Въ Осташковскомъ уѣздѣ образованъ *Селижаровскій* посадъ изъ Бол. и Мал. Селижаровскихъ слободъ и деревни Конюшій Дворъ съ находящимися при ней подмельничной слободкой Бобылей и Воскресенскимъ погостомъ. (Сенат. вѣд., 1862 г. № 47). 1862 г., 14 мая.

Уфимская.

Образована *Уфимская* губернія ихъ 6 уѣздовъ: *Уфимскаго*, *Стерлитамакскаго*, *Белебеевскаго*, *Бирскаго*, *Мензелинскаго* и *Златоустовскаго*. Часть *Вернеуральскаго* уѣзда, лежащая по западную сторону Уральскихъ горъ, распределена между смежными съ нею уѣздами *Уфимскимъ* и *Стерлитамакскимъ*; для полнаго округленія *Уфимскаго* уѣзда къ нему присоединена часть 2-го стана *Стерлитамакскаго* уѣзда съ направлениемъ границы отъ впаденія рѣки Зелима въ Бѣлую, вверхъ по теченію до деревни Караль-Зелима, а отъ этой деревни на сѣверо-востокъ мимо деревни Зюяновой къ рѣкѣ Инзеру и затѣмъ вверхъ по теченію рѣки Инзера до границы *Верхнеуральскаго* уѣзда. *Златоустовскій* заводъ возведенъ на степень уѣзднаго города съ наименомъ *Златоустомъ*; въ округъ сего уѣзда вышли 4-й, 3-й и часть 2-го стана *Троицкаго* уѣзда, лежащіе на западной сторонѣ Уральскихъ горъ, и 4-й станъ *Уфимскаго* уѣзда, за исключеніемъ Симскихъ и Катавскихъ заводовъ съ принадлежащими къ нимъ деревнями, и 9-й и 10-й юрты бывшаго 8-го башкирскаго кантона, которые остаются по прежнему въ *Уфимскомъ* уѣздѣ. Въ уѣздахъ *Уфимскомъ* и *Стерлитамакскомъ* учреждено по 5 становъ, а въ прочихъ по 4 стана въ каждомъ. (Собр. Узак. и Распор., 1865 г., № 48, ст. 306). 1865 г., 5 мая.

Харьковская.

Въ *Зміевскомъ* и *Купянскомъ* уѣздахъ прибавлено по одному становому управленію. (Собр. Узак. и Распор., 1870 г., № 37, ст. 382). 1870 г., 13 апрѣля.

Херсонская.

1861 г., 14 июля.

Селенія *Богоявленскъ, Воскресенскъ, Калиновка, Висунскъ, Березнеговатое и Покровское* уволены ихъ Морскаго вѣдомства и переименованы въ пригороды. (Сенат. вѣд., 1861 г., № 69).

1862 г., 26 марта.

Село *Маяки* переименовано въ безъуѣздный городъ, при чемъ государственные крестьяне перечислены въ городское состояніе. (Сенат. вѣд., 1862 г., № 35).

1865 г., 21 февраля.

Уѣздное управленіе изъ города *Бобринца* переведено въ *Емсаветрадъ* съ переименованіемъ *Бобринеикаго* уѣзда въ *Емсаветрадскій*, и городъ *Бобринецъ* обращенъ въ заштатный. (Собр. Узак. и Распор., 1865 г., № 26, ст. 167).

1877 г., 13 мая.

Пригороды *Богоявленскъ, Воскресенскъ, Калиновка, Висунскъ, Березнеговатый и Покровскъ* переименованы въ посады съ отдѣленіемъ ихъ отъ города *Николаева* и подчинены вѣдѣнію Херсонской губернской администраціи на общемъ основаніи съ изъятіемъ изъ управленія Николаевскаго военнаго губернатора. (Собр. Узак. и Распор., 1877 г., № 50, ст. 639).

Черниговская.

1882 г., 22 января

Селеніе *Грабовка* Козелецкаго уѣзда перечислена въ *Черниговскій* уѣздъ. (Собр. Узак. и Распор., 1882 г., № 21, ст. 134).

1884 г., 7 января.

Существовавшія въ раскольничьихъ посадахъ *Лужскъ, Воронкъ, Еленкъ, Чуровичахъ, Климовъ, Митковъ, Добрянкъ, Клиницахъ, Ардони, Святскомъ и Млинкъ* особыя полицейскія управленія, а равно двѣ должности чиновниковъ особыхъ порученій при Черниговскомъ губернаторѣ для вѣдѣнія дѣлъ о раскольникахъ, упразднены съ подчиненіемъ означенныхъ посадовъ вѣдѣнію уѣздной полиціи на общемъ основаніи. (Собр. Узак. и Распор., 1884 г., № 23, ст. 183).

Южныя поселенія.

1866 г., 25 октября.

Существовавшія Южныя поселенія Военнаго вѣдомства въ губерніяхъ *Харьковской, Кіевской, Подольской, Екатеринославской и Херсонской* упразднены и переданы въ завѣдываніе общихъ губернскихъ и уѣздныхъ управленій. (Собр. Узак. и Распор., 1866 г., № 94, ст. 660).

ПРИВИСЛИНСКІЙ КРАЙ.

Варшавская.

1844 г., 9 августа.

Учреждена *Варшавская* губернія изъ соединенія въ цѣлости и безъ измѣненія предѣловъ губерній *Калишской* съ *Мазовецкою*. Губернскимъ городомъ назначенъ городъ *Варшава*. (Сенат. вѣд., 1845 г. № 18). Въ то время она раздѣлялась на 12 слѣдующихъ уѣздовъ: *Варшавскій, Станиславскій, Равскій, Ленчицкій, Сохачевскій, Гостынинскій, Куявскій, Конинскій, Калишскій, Серадзскій, Велюнскій, Петроковскій*.

Губернія раздѣлена на три губерніи: Варшавскую, Калишскую и Петроковскую. Въ *Варшавской* губерніи учреждено 13 уѣздовъ: Варшавскій, Минскій, Радиминскій, Горно-Кальварійскій, Гроецкій, Гродисскій, Скерневицкій, Ловичскій, Сохачевскій, Гостынинскій, Кутновскій, Влоцлавскій и Радѣвскій. Уѣздными городами назначены: *Варшава, Минскъ, Радиминъ, Гора-Кальварія, Гройцы, Гродискъ, Скерневицы, Ловичъ, Сохачевъ, Гостынинъ, Кутно, Влоцлавскъ, и Радѣвъ*. (Собр. Узак. и Распор., 1866 г., № 112, ст. 843). 1866 г., 22 декабря.

Мѣстечко *Блоне* возведено на степень уѣзднаго города взамѣнъ города *Гродиска* съ обращеніемъ послѣдняго въ заштатный и съ переименованіемъ *Гродискаго* уѣзда въ *Блонскій*. (Собр. Узак. и Распор., 1869 г., № 97, ст. 713). 1869 г., 17 сентября.

Уѣздное управленіе изъ г. *Радѣва* переведено въ г. *Нешаву* съ переименованіемъ *Радѣвскаго* уѣзда въ *Нешавскій*. (Собр. Узак. и Распор., 1870 г., № 50, ст. 500). 1870 г., 12 мая.

Уѣздное управленіе *Клонскаго* уѣзда переведено въ посадъ *Гродискъ* съ сохраненіемъ настоящаго названія сего уѣзда. (Собр. Узак. и Распор., 1878 г., № 61, ст. 228). 1878 г., 14 февраля.

Городъ *Влоцлавскъ* исключенъ изъ вѣдомства Влоцлавскаго уѣзднаго управленія съ подчиненіемъ магистрата непосредственно Варшавскому губернскому правленію. (Собр. Узак. и Распор., 1879 г., № 43, ст. 218). 1879 г., 21 марта.

Горно-Кальварійскій уѣздъ упраздненъ съ присоединеніемъ входившихъ въ составъ его мѣстностей къ *Гроецкому* уѣзду той же губерніи (Собр. Узак. и Распор., 1879 г., № 43, ст. 218). 1879 г., 21 марта.

Городъ *Гора-Кальварія* Гроецкаго уѣзда переименованъ въ посадъ, съ распространеніемъ вмѣстѣ съ тѣмъ на него дѣйствія Высочайшаго указа 19 февр. 1864 г. объ устройствѣ сельскихъ гминъ и всѣхъ изданныхъ въ развитіе онаго постановленій. (Собр. Узак. и Распор., 1884 г., № 5, ст. 56). 1883 г., 13 декабря.

Калишская.

Калишская губернія съ Мазовецкою вошла въ составъ Варшавской губерніи, при чемъ городъ *Калишъ* обращенъ въ уѣздный городъ. (Сенат. вѣд., 1845 г., № 18). 1844 г., 9 августа.

Учреждена *Калишская* губернія изъ части Варшавской въ составѣ 8 уѣздовъ: Калишскаго, Слупецкаго, Конинскаго, Кольскаго, Ленчицкаго, Турекскаго, Серадзскаго и Велюнскаго. Губернскимъ городомъ назначенъ городъ *Калишъ*, а уѣздными: *Калишъ, Слупцы, Конинъ, Кола, Ленчица, Турекъ, Серадзъ и Велюнь*. (Собр. Узак. и Распор., 1866 г., № 112, ст. 843). 1866 г., 22 декабря.

Городъ *Варта* и прилегающая къ нему гмина *Бортаховъ* перечислены изъ Турекскаго уѣзда въ Серадзскій. (Собр. Узак. и Распор., 1886 г., № 76, ст. 732). 1886 г., 30 июня.

Кѣлецкая.

1844 г., 3 іюня.

Краковская губернія, въ избѣжаніе одноименности съ смежнымъ съ нею округомъ вольнаго города Кракова, переименована по губернскому городу ея *Кѣльцамъ* губерніею *Кѣлецкою*. (Сенат. вѣд., 1844 г., указъ, № 75).

1844 г., 9 августа.

Кѣлецкая губернія совмѣстно съ Сандомирскою вошла въ составъ *Радомской* губерніи, и городъ *Кѣльце* обращенъ въ уѣздный. (Сенат. вѣд., 1845 г., № 18).

1866 г., 22 декабря.

Кѣлецкая губернія отдѣлена отъ *Радомской* и учреждена вновь изъ 7 уѣздовъ: *Кѣлецкаго*, *Андреевскаго*, *Влощовскаго*, *Олькушскаго*, *Мѣховскаго*, *Пинчовскаго* и *Стопницкаго*. Губернскимъ городомъ назначены *Кѣльце*, а уѣздными: *Кѣльце*, *Андреевъ*, *Влощава*, *Олькушъ*, *Мѣховъ*, *Пинчовъ* и *Стопница*. (Собр. Узак. и Распор., 1866 г., № 112, ст. 843).

Ломжинская.

1866 г., 22 декабря.

Учреждена *Ломжинская* губернія изъ частей *Августовской* и *Плоцкой* въ составѣ 8 уѣздовъ: *Ломжинскій*, *Мазовецкій*, *Островскій*, *Пултусскій*, *Маковский*, *Остроленскій*, *Кольненскій* и *Щучинскій*. Губернскимъ городомъ назначенъ *Ломжа*, а уѣздными: *Ломжа*, *Мазовецкъ*, *Островъ*, *Пултускъ*, *Маковъ*, *Остроленка*, *Кольно* и *Щучинъ*. (Собр. Узак. и Распор., 1866 г., № 112, ст. 843).

Люблинская.

1844 г., 9 августа.

Люблинская губернія учреждена изъ соединенія въ цѣлости и безъ измѣненія предѣловъ губерній *Подляской* и *Люблинской*. Губернскимъ городомъ назначенъ *Люблинъ*. (Сенат. вѣд., 1845 г., № 18). Въ то время губернія состояла изъ 8 уѣздовъ: *Люблинскаго*, *Луковского*, *Сѣдлецкаго*, *Бяльскаго*, *Радзинскаго*, *Красноставскаго*, *Замосцьскаго* и *Грубешовскаго*.

1866 г., 22 декабря.

Люблинская губернія раздѣлена на двѣ: *Люблинскую* и *Сѣдлецкую*. Въ *Люблинской* губерніи образовано 10 уѣздовъ: *Люблинскій*, *Ново-Александровскій*, *Яновскій*, *Бѣлгорайскій*, *Замостскій*, *Красноставскій*, *Холмскій*, *Грубешовскій*, *Любартовскій* и *Тамашовскій*. Губернскимъ городомъ назначенъ *Люблинъ*, а уѣздными: *Люблинъ*, *Новая Александрія*, *Яновъ*, *Бѣлгорай*, *Замостье*, *Красноставъ*, *Холмъ*, *Грубешовъ*, *Любартовъ* и *Томашовъ*. (Собр. Узак. и Распор., 1866 г., № 112, ст. 843).

Радомская.

1844 г., 9 августа.

Радомская губернія образована изъ соединенія въ цѣлости и безъ измѣненія предѣловъ губерній *Сандомирской* и *Кѣлецкой*. Губернскимъ городомъ назначенъ городъ *Радомъ*. (Сенат. вѣд., 1854 г., № 18). Въ то время она состояла изъ 8

уѣздовъ: Радомскаго, Сандомирскаго, Опатовскаго, Стопницкаго, Мѣховскаго, Олькушскаго, Кѣлецкаго и Опочинскаго.

По особой деклорации проведена новая граница между уѣздомъ *Олькушскимъ* и *Пруссіею* (Бейтенскій уѣздъ, Опельнскаго округа). Границею признанъ новый каналъ по теченію р. Брыницы, на протяженіи 1.378 русскихъ сажень, при чемъ земли, лежація къ западу отъ канала, перешли къ Пруссіи, а къ востоку къ Олькушскому уѣзду. (Собр. Узак. и Распор., 1869 г., № 20, ст. 159). 1865 г., 23 октября.

Радомская губернія учреждена изъ части бывшей Сандомирской губерніи. Она составлена изъ 7 уѣздовъ: Радомскаго, Козеницкаго, Илжецкаго, Опатовскаго, Сандомирскаго, Опоченскаго и Конскаго. Губернскимъ городомъ назначенъ *Радомъ*, а уѣздными: *Радомъ*, *Козеницы*, *Илжа*, *Опатовъ*, *Сандомиръ*, *Опочна* и *Конскъ*. (Собр. Узак. и Распор., 1866 г., № 112, ст. 843). 1866 г., 22 декабря.

Петроковская.

Петроковская губернія образована изъ части *Варшавской* губерніи въ составъ 8 уѣздовъ: Петроковскаго, Брезинскаго, Равскаго, Лодзинскаго, Ласскаго, Радомскаго, Ченстоховскаго и Бендинскаго. Губернскимъ городомъ назначенъ *Петроковъ*, а уѣздными: *Петроковъ*, *Брезинъ*, *Рава*, *Лодзь*, *Ласкъ*, *Радомскъ*, *Ченстоховъ* и *Бендинъ*. (Собр. Узак. и Распор., 1866 г., № 112, ст. 843). 1866 г., 22 декабря.

Плоцкая.

При преобразованіи Царства Польскаго изъ 8 губерній въ 5, *Плоцкая* губернія оставлена безъ измѣненія границъ и состояла изъ 6 уѣздовъ: Плоцкаго, Пултусскаго, Липновскаго, Млавскаго, Праснышскаго и Остроленскаго. (Сенат. вѣд., 1845 г., № 18). 1844 г., 9 августа.

Часть *Плоцкой* губерніи при образованіи Ломжинской отошла къ сей послѣдней, а первая раздѣлена на 8 уѣздовъ: Плоцкій, Липновскій, Рыпинскій, Серпецкій, Млавскій, Праснышскій, Цѣхановскій и Плонскій. Губернскимъ городомъ назначенъ *Плоцкъ*, а уѣздными: *Плоцкъ*, *Липно*, *Рыпинъ*, *Серпецъ*, *Млава*, *Праснышъ*, *Цѣхановъ* и *Плонскъ*. (Собр. Узак. и Распор., 1866 г., № 112, ст. 843). 1866 г., 22 декабря.

Сувалкская.

Сувалкская губернія учреждена изъ части бывшей *Августовской* губерніи въ составъ 7 уѣздовъ: Сувалкскаго, Августовскаго, Сейнскаго, Кальварійскаго, Волковышскаго, Владиславовскаго и Маріампольскаго. Губернскимъ городомъ назначены *Сувалки*, а уѣздными: *Сувалки*, *Августовъ*, *Сейны*, *Кальварія*, *Волковышки*, *Владиславовъ* и *Маріамполь*. (Собр. Узак. и Распор., 1866 г., № 112, ст. 843). 1866 г., 22 декабря.

Сѣдлецкая.

1866 г., 22 декабря.

Сѣдлецкая губернія учреждена изъ части *Люблинской губерніи* въ составѣ 9 уѣздовъ: Сѣдлецкаго, Венгровскаго, Соколовскаго, Константиновскаго, Бѣльскаго, Влодавскаго, Радинскаго, Луковскаго и Гарволинскаго. Губернскимъ городомъ назначенъ *Сѣдлецъ*, а уѣздными: *Сѣдлецъ*, *Венровъ*, *Соколовъ*, *Яновъ* для Константиновскаго уѣзда, *Бѣла*, *Влодава*, *Радинъ*, *Луковъ* и *Гарволинъ*. (Собр. Узак. и Распор., 1866 г., № 112, ст. 843).

КАВКАЗСКІЙ КРАЙ.

1883 г., 26 апрѣля.

Кавказскій край составленъ изъ *Сѣвернаго Кавказа*, *Закавказья* и *Закаспійской области*. *Сѣверный Кавказъ* образованъ изъ губерніи Ставропольской, областей Терской и Кубанской. Въ составъ *Закавказья* вошли губерніи: Бакинская, Елисаветпольская, Кутаисская, Тифлисская и Эриванская, области: Дагестанская съ входящимъ въ составъ оной Дербентскимъ градоначальствомъ, Карская и Батумская, округа Черноморскій и Закатальскій и отдѣлъ Сухумскій. (Собр. Узак. и Распор., 1883 г., № 46).

I. СѢВЕРНЫЙ КАВКАЗЪ.

Кубанская.

1860 г., 8 февраля.

Правое крыло Кавказской линіи переименовано въ *Кубанскую область*. (Сенат. Вѣд., 1860 г., № 19).

1860 г., 19 ноября.

Образовано *Кубанское* казачье войско изъ Черноморскаго войска. Въ составъ его вошли первыя 6 бригадъ Кавказскаго линейнаго войска въ полномъ составѣ, съ землею и всѣми войсковыми и общественными зданіями. Мѣстопробываніемъ главнаго управленія войскомъ назначенъ городъ *Екатеринодаръ*. (Сенат. вѣд., 1860 г., № 101).

1861 г., 14 іюля.

Верхне-кубанскій округъ и приставства: *Бжедуховское*, *Тахтамышевское* и *Нижне-Прикубанское* упразднены. Приставство *Кирачевское* переименовано въ *Верхне-Кубанское* съ присоединеніемъ къ нему всѣхъ ауловъ бывшаго *Тахтамышевскаго* приставства. Приставство *Закубанскихъ Нагайцевъ* переименовано въ *Нижне-Кубанское*. Образовано особое *Лабинское* приставство изъ горскихъ племенъ, живущихъ между рѣками Лабою и Бѣлою. Въмѣсто упраздненнаго *Бжедуховскаго* приставства образованъ особый округъ *Бжедуховскій*, въ составъ коего вошло все *Бжедуховское* племя. (Сенат. вѣд., 1861 г., № 69).

1862 г., 10 мая.

Издано положеніе о заселеніи предгорій западной части *Кавказскаго хребта*. Предгорія западной части Кавказскаго хребта предназначены для занятія казачьими станицами съ

цѣлю окончательнаго присоединенія горскихъ племенъ, оставшихся намъ враждебными. Границами пространства, назначеннаго новыхъ казачьихъ поселеній *Кубанскаго* войска, предположены: къ югу и западу гребень Главнаго Кавказскаго хребта, отъ верховьевъ рѣки Малой Лабы до истоковъ рѣки Пшиша, а далѣе берегъ Чернаго моря отъ устья рѣки Мокучсе до устья рѣки Кубани; къ сѣверу низовья рѣкъ Кубани и Адагума, и далѣе прямая линия отъ Алагумскаго укрѣпленія до укрѣпленія Дмитріевскаго, а отъ сего послѣдняго до рѣки Большой Лабы противъ станицы Родниковской; къ востоку—рѣки Большая и Малая Лаба. Определенное означенными границами пространство заключаетъ въ себѣ до 1.360.000 десятинъ земли, удобной для занятія казачьими станицами, и требуетъ для заселенія своего 17.000 семействъ, полагая среднимъ числомъ по 4 души въ семействѣ и по 20 десятинъ надѣла на каждую душу. (Сенат. вѣд., 1862 г., № 75, приложение).

Верхне-и Нижне-Лабинскіе приставства упразднены, въ замѣнъ ихъ учреждены два военно-народныхъ округа: *Абдзехскій* и *Шапсугскій*. (Собр. Узак. и Распор., 1864 г., № 48, ст. 307). 1864 г., 5 апрѣля.

Слѣдующія станицы Кубанскаго казачьяго войска переименованы: 1867 г., 13 сентября.

Стан. Фарская	въ Ярославскую
» Псефирская	» Костромскую
» Егерухаевская	» Тульскую
» Габукаевская	» Рязанскую
» Пшишская	» Черниговскую
» Пчасская	» Суздальскую
» Псебедаховская	» Троицкую
» Аптхырская	» Ахтырскую
» Псекупская	» Саратовскую
» Чабійская	» Пензенскую
» Супская	» Калужскую
» Афинская	» Смоленскую

Кромѣ того, станица Хабальская и поселокъ Грузинскій переименованы въ станицу *Холмскую* съ поселкомъ и поселокъ Папайскій, причисленный къ станицѣ Дербентской, въ «поселокъ станицы *Дербентской*». (Собр. Узак. и Распор., 1867 г., № 94, ст. 825).

Афинскій поселокъ Кубанскаго казачьяго войска наименованъ «поселкомъ станицы *Смоленской*». (Собр. Узак. и Распор., 1868 г., № 38, ст. 263). 1868 г., 3 февраля.

Нижегородская станица Кубанскаго казачьяго войска присоединена въ административномъ отношеніи къ станицѣ 1868 г., 23 апрѣля.

Дагестанской съ переименованіемъ въ «*поселокъ Дагестанскій*». (Собр. Узак. и Распор., 1868 г., № 61, ст. 655).

1868 г., 27 мая.

Мѣстечко *Горячій Ключъ* учреждено при Псекупскихъ минеральныхъ водахъ, въ долину средняго теченія рѣки Псекупа. (Собр. Узак. и Распор., 1868 г., № 71, ст. 587 и 1869 г., № 106, ст. 790).

1868 г., 23 сентября.

Куринская станица Кубанскаго казачьяго войска причислена къ станицѣ *Хадыженской*, съ наименованіемъ «*поселкомъ Хадыжинскимъ*». (Собр. Узак. и Распор., 1868 г., № 97, ст. 799).

1869 г., 10 іюня.

Фанагорійская и *Хребтовая* станицы Кубанскаго казачьяго войска Псекупскаго полка разселены въ количествѣ 182 семействъ по разнымъ мѣстамъ. (Собр. Узак. и Распор., 1869 г., № 65, ст. 528).

1869 г., 7 сентября.

Изъ *Анапскаго* поселка и станицы *Новороссійской* Кубанскаго казачьяго войска 6 офицерскихъ и 119 казачьихъ семействъ переселены по сосѣднимъ станицамъ, а остальные 65 семействъ перечислены въ *Новороссійскъ* и городъ *Анапу* съ исключеніемъ ихъ изъ казачьяго сословія. (Собр. Узак. и Распор., 1869 г., № 91, ст. 685).

1869 г., 28 октября.

Дербентская станица Кубанскаго казачьяго войска Абинскаго полка упразднена и перечислена къ станицѣ *Ильской* съ наименованіемъ «*поселкомъ Ильскимъ*», поселокъ же *Дербентскій* причисленъ къ станицѣ *Азовской* съ наименованіемъ «*поселкомъ Азовскимъ*». (Собр. Узак. и Распор., 1869 г., № 105, ст. 784).

1869 г., 30 декабря.

При новомъ разграниченіи Сѣвернаго Кавказа образована *Кубанская* область изъ земель *Кубанскаго* казачьяго войска за исключеніемъ отходящаго къ Черноморскому округу *Шанскаго* береговаго ботальона, а также 12 станицъ присоединенныхъ къ Ставропольской губерніи (см. это), изъ городовъ, селеній государственныхъ крестьянъ, солдатскихъ слободокъ, колоній и горскихъ округовъ. Областнымъ городомъ назначенъ *Екатеринодаръ*. Область раздѣлена на 5 уѣздовъ: *Екатеринодарскій*, *Ейскій*, *Темрюкскій*, *Майкопскій* и *Баталпашинскій*. Укрѣпленіе *Майкопъ* и станица *Баталпашинская* переименованы въ города. (Собр. Узак. и Распор., 1871 г., № 14, ст. 132).

1871 г., 1 января.

Городъ *Георгіевскъ* присоединенъ отъ Ставропольской губерніи къ Кубанской области. (Собр. Узак. и Распор., 1871 г., № 14, ст. 132).

1878 г., 27 января.

Въ области сверхъ существующихъ образованы два новые уѣзда: *Закубанскій* и *Кавказскій*. (Собр. Узак. и Распор., 1876 г., № 23, ст. 245; 1877 г., № 54, ст. 739).

1878 г. 29 апрѣля.

Гривенско-Черкесская станица зачислена въ Кубанское казачье войско. (Собр. Узак. и Распор., 1878 г., № 117, ст. 441).

Существующія границы *Екатеринодарскаго* и *Кавказскаго* уѣздовъ измѣнены перечисленіемъ изъ послѣдняго въ первый станицъ *Ново-Лабинской*, *Некрасовской*, *Теплинской* и поселка *Геймановскаго*, а также *Семеновской* волости, состоящей изъ одного лишь селенія *Семеновскаго* съ 1.112 душ. об. пола. (Собр. Узак. и Распор., 1881 г., № 16, ст. 106, № 42, ст. 242).

Измѣнены границы *Майкопскаго* и *Закубанскаго* уѣздовъ перечисленіемъ изъ перваго въ послѣдній станицы *Пишхской*. (Собр. Узак. и Распор., 1881 г., № 82, ст. 561).

Измѣнены границы *Кубанской* и *Терской* областей въ предѣлахъ юртовыхъ надѣловъ станицъ *Ессентукской* и *Суворовской*. (Собр. Узак. и Распор., 1883 г., № 15, ст. 161).

Городъ *Майкопъ* изъятъ изъ вѣдѣнія уѣзднаго полицейскаго управленія и въ немъ образована особая полиція. (Собр. Узак. и Распор., 1883 г., № 27, ст. 312).

Городъ *Анапу* съ ближайшими къ нему заселенными мѣстностями: деревнями *Варваровкою* и *Павловкою*, ущельемъ рѣки *Сукко* и участкомъ, называемомъ *Навагуръ*, перечисленъ изъ Черноморскаго округа въ Кубанскую область, безъ предоставленія жителямъ города и селеній какихъ либо особыхъ льготъ. (Собр. Узак. и Распор., 1884 г., № 41, ст. 320). Такимъ образомъ область состоитъ изъ 7 уѣздовъ: *Екатеринодарскаго* съ уѣзднымъ городомъ *Екатеринодаромъ*, *Ейскаго* съ гор. *Ейскомъ*, *Темрюкскаго* съ гор. *Темрюкомъ*, *Майкопскаго* съ *Майкопомъ*, *Баталпашинскаго* съ *Баталпашинскомъ*, *Кавказскаго* съ *Армавромъ* и *Закубанскаго* съ станицею *Ключевою*. (Кавказ. Календарь на 1886 г., отд. III, стр. 108).

Ставропольская.

Кавказская область переименована въ *Ставропольскую* губернію, по главному городу оной, а округа ея—уѣздами. (Сенат. вѣдом., 1847 г., № 43).

Существовавшая граница между губерніями *Ставропольскою* и *Астраханскою* отъ предѣловъ Войска Донскаго оставлена по прежнему по рѣкѣ *Манычу*, но далѣе отъ *Маныча* граница установлена не на рѣку *Куму*, а на лежащій къ сѣверу отъ сей рѣки притокъ *Гуйдукъ*. Вся *Калмыцкая степь* съ кочующими оной *Калмыками* *Большедербетевскаго* и отдѣльной части *Малодербетевскаго* улусовъ съ ихъ управленіями, а равно и учрежденныя въ предѣлахъ сей степи станицы изъ государственныхъ крестьянъ, переданы изъ вѣдомства *Астраханскаго* губернскаго начальства въ вѣдѣніе *Ставропольскаго*. Станицы, какъ уже устроенныя въ *Калмыцкой* степи, такъ равно и тѣ, кои впредь могутъ учредиться, подчинены на общемъ основаніи *Ставропольской Палаты Государственныхъ Имуществъ*. Кочующимъ въ отдѣль-

ной части *Малодербетевского* улуса Калмыкамъ предоставлено право, въ случаѣ желанія, перейти къ ихъ сородцамъ того же Малодербетевского улуса, кочующимъ въ предѣлахъ Астраханской губерніи. (Сенат. вѣд., 1860 г., № 30).

1866 г., 21 декабря.

Заштатный городъ *Моздокъ* изъ Кизлярскаго уѣзда Ставропольской губерніи причисленъ къ Терской области. (Собр. Узак. и Распор., 1866 г., № 112, ст. 836).

1867 г., 9 декабря.

Ставропольская губернія раздѣлена на 3 уѣзда: *Ставропольскій*, *Пятигорскій* и *Новопятигорьевскій*, при чемъ послѣдній образованъ изъ части уѣзда *Кизлярскаго*, другая часть котораго вмѣстѣ съ городомъ *Кизляромъ* отчислена въ составъ Терской области. (Собр. Узак. и Распор., 1867 г., № 104, ст. 907).

1869 г., 30 декабря.

Къ *Ставропольской* губерніи отчислены: станица *Желзноводская* Терскаго казачьяго войска и 12 станицъ Кубанскаго, именно: *Надеждинская*, *Михайловская*, *Татарская*, *Старомарьевская*, *Спицевская*, *Бешпаирская*, *Сергиевская*, *Грушевская*, *Каминовская*, *Сѣверная*, *Крулельская* и *Александровская*, жители которыхъ обращены въ гражданское вѣдомство. (Собр. Узак. и Распор., 1871 г., № 14, ст. 132).

1871 г., 1 января.

Городъ *Георгиевскъ* присоединенъ отъ Ставропольской губерніи къ Кубанской области. (Собр. Узак. и Распор., 1871 г., № 14, ст. 132).

1871 г., 9 февраля.

Состоящее въ Ставропольской губерніи мѣстечко *Эдессія* съ хуторами *Канавою* и *Растевановкою* присоединено къ Терской области. (Собр. Узак. и Распор., 1871 г., № 21, ст. 215).

1872 г., 15 мая.

Ставропольскій уѣздъ раздѣленъ на 2 уѣзда: *Ставропольскій* и *Медвѣжинскій*. (Собр. Узак. и Распор., 1872 г., № 51, ст. 445).

1874 г., 21 мая.

Граница между *Ставропольскою* губерніею и *Терскою* областью опредѣлена по слѣдующему направленію: по рѣкѣ Кумѣ, отъ устья рѣки Киркиля до устья рѣки Джумухи, затѣмъ къ сѣверу по межѣ надѣла станицы Саблинской, отсюда по межамъ станичныхъ земель Лысогорской, Александрійской и Подгорной станицъ и далѣе по существовавшему уже направленію. За таковымъ разграниченіемъ городъ *Пятигорскъ* съ селеніемъ *Желзноводскомъ*, колоніями *Константиновскою*, *Николаевскою* и *Шотландскою* и хуторами частныхъ лицъ отчислены отъ Ставропольской губерніи въ Терскую область. Станица же *Саблинская* перечислена изъ Терской области въ составъ бывшаго Пятигорскаго уѣзда, которому присвоено названіе *Александровскаго* съ назначеніемъ села *Александровскаго* административнымъ центромъ сего уѣзда. Съ отчисленіемъ станицы *Саблинской* къ Ставропольской губерніи жители этой станицы переданы въ гражданское вѣдомство. (Собр. Узак. и Распор., 1874 г., № 53, ст. 713).

Новогригорьевскій уѣздъ раздѣленъ на 4 стана вмѣсто трехъ. (Собр.Узак. и Распор., 1885 г., № 13, ст. 106). 1884 г., 18 декабря.

По свѣдѣніямъ за 1884 годъ Ставропольская губернія въ полицейскомъ отношеніи состояла изъ 4-хъ уѣздовъ: *Ставропольскаго, Александровскаго, Новогригорьевскаго и Медвѣжинскаго, Большедербетовскаго* Калмыцкаго улуса и 3 хъ приставствъ: *Туркменскаго, Ачикулакъ-Джембулукскаго и Каранагайскаго*. Административными центрами этихъ частей служатъ: городъ *Ставрополь*, села *Александровское, Медвѣжье и Парасковья*, Маджары тожъ, для Новогригорьевскаго уѣзда, ставки: *Джелалъ* для Туркменскаго приставства, *Ачикулакъ* для Ачикулакъ-Джембулукскаго и *Терекли* для Каранагайскаго. (Кавказ. Календ. на 1886 г., Отд. III, стр. 106)

Терская.

Лѣвое крыло Кавказской линіи переименовано въ *Терскую* область. (Сенат. вѣд., 1860 г., № 19). 1860 г., 8 февраля.

Крѣпость *Владикавказъ* съ прилегающимъ къ ней форштадтомъ, въ видахъ развитія на Кавказѣ промышленности и торговли и водворенія началъ мирной гражданской жизни между покорными горскими племенами, обращена въ городъ. (Сенат. вѣд., 1860 г., № 36). 1860 г., 31 марта.

Вслѣдствіе принесенія Натухайскимъ народомъ присяги на вѣрность подданства Государю Императору учрежденъ *Натухайскій* округъ. (Сенат. вѣд., 1860 г., № 41). 1860 г., 15 апрѣля.

Образовано *Терское* казачье войско изъ бригадъ Кавказскаго линейнаго войска, не вошедшихъ въ составъ Кубанскаго казачьяго войска, съ подчиненіемъ также полковъ 2-го Сунженскаго и 2-го Владикавказскаго. Мѣстопребываніемъ главнаго управленія назначенъ городъ *Моздокъ*. (Сенат. вѣд., 1860 г., № 101.) 1860 г., 19 ноября.

Границею между *Терскою* и *Дагестанскою* областями принять Андійскій хребетъ, раздѣляющій Лезгинское племя отъ Чеченскаго. Лезгинскія общества, лежащія на лѣвомъ берегу рѣки Андійскаго Бойсу и причислявшіяся до сего постановленія къ Терской области: *Ункратль, Чамалалъ, Технуцаль, Андія и Гумбетъ*, присоединены къ Дагестанской области. (Сенат. вѣд., 1861 г., № 75). 1861 г., 20 іюля.

Границами *Терской* области приняты: къ сѣверу—земли 4-ой бригады Кубанскаго казачьяго войска и Ставропольской губерніи, къ востоку—Каспійское море и рѣка Сулакъ, къ югу—Андійскій и Главный Кавказскій хребты, къ западу—Кубанская область, отъ которой отдѣляется горою Эльбурсомъ и водораздѣльною линіею, идущею отъ этой горы до истоковъ рѣки Куры. Въ эти предѣлы вошли Терское казачье 1862 г., 29 мая.

войско, горскія племена, жители города Владикавказа, нѣмецкихъ колоній и военныхъ слободокъ. Область раздѣлена на 8 округовъ: *Кабардинскаго*; состоящій изъ Большой и Малой Кабарды и горскихъ обществъ Балкарскаго, Безенгейскаго, Хуламскаго, Чегемскаго и Урусѣйскаго; *Осетинскаго*—изъ селеній собственно Осетинскаго племени; *Ингушевскаго*—изъ обществъ Назрановскаго, Карабулакскаго, Галгаевскаго, Кистинскаго, Акинскаго и Цоринскаго; *Чеченскаго*—изъ Большой и Малой Чечни и Качкалыковскихъ Чеченцевъ; *Аргунскаго*—изъ обществъ Шатоевскаго, Чантинскаго, Чаберлоевскаго и Шароевскаго; *Ичкеринскаго*—изъ Ичкеріи; *Кумыкскаго*—изъ жителей Кумыкской плоскости; *Нагорнаго*—изъ обществъ Салатовскаго, Ауховскаго и Зандскаго. (Сенат. вѣд., 1862 г., № 67, приложение).

1864 г., 21 мая.

Находившіяся въ чертѣ города *Владикавказа* двѣ слободки, одна при Тенгинскомъ пѣхотномъ полку, а другая при 8-мъ линейномъ батальонѣ, имѣвшія свое особое слободское управленіе, причислены къ составу городского общества съ подчиненіемъ ихъ во всемъ мѣстному городскому управленію. (Собр. Узак. и Распор., 1864 г., № 55, ст. 359).

1865 г., 2 сентября.

При изданіи временныхъ штатовъ военно-народныхъ управленій Терской области, она состояла изъ слѣдующихъ частей: а) Западный военный отдѣлъ: изъ округовъ *Кабардинскаго*, который подраздѣлялся на 3 участка—Баксанскій, Черекскій и Мало-Кобарунскій; *Осетинскаго* съ 3 участками: Дигорскимъ, Тагауро-Куртатинскимъ и Алагиро-Мамисонскимъ; *Ингушевскаго* изъ 3 участковъ—Назрановскаго, Карабулакскаго и Горскаго; б) Средній отдѣлъ: изъ округовъ *Чеченскаго* съ 6 наибствами: Ачхоевскимъ, Урусъ-Мартанскимъ, Аргунско-Автурскимъ, Надтеречнымъ и Качкалыковскимъ; *Аргунскаго* изъ 4 наибствъ—Чактинскаго, Шатоевскаго, Чаберильскаго и Шараевскаго; *Ичкеринскаго* съ 2 наибствами—Даргинскимъ и Веденскимъ; в) Восточный отдѣлъ: изъ округовъ *Кумыкскаго* съ 3 участками—Аксаевскимъ, Андреевскимъ и Нагайскимъ; *Нагорнаго* съ 3 наибствами—Ауховскимъ, Салатовскимъ и Зандскимъ. (Собр. Узак. и Распор., 1865 г., № 90, ст. 575).

1865 г., 28 сентября.

Карабулакскій участокъ Ингушевскаго округа упраздненъ. (Собр. Узак. и Распор., 1865 г., № 94, ст. 610).

1866 г., 14 мая.

Жители станицы *Горской* переселены съ земель города Моздока на избранную ими мѣстность около станицы *Луковской*, при чемъ обѣ станицы соединены съ наименованіемъ *Луковской* и упраздненіемъ названія *Горскаго*. (Собр. Узак. и Распор., 1866 г., № 56, ст. 416).

Заштатный городъ *Моздокъ* изъ Кизлярскаго уѣзда Ставропольской губерніи причисленъ къ Терской области. (Собр. Узак. и Распор., 1866 г., № 112, ст. 836). 1866 г., 21 декабря.

Ингушевскій округъ раздѣленъ на 3 участка: Горскій, Назрановскій и Псидахскій. Вновь образованный *Псидахскій* участокъ составленъ изъ приобретенныхъ отъ князей Бековичей-Черкасскихъ и изъ оставшихся въ ихъ владѣніи земель съ поселенными на нихъ аулами: *Кескемъ*, *Псидахе*, *Сагонизъ*, *Ахъ-Барзой* и *Бековичей*, съ присоединеніемъ къ нимъ отъ *Назрановскаго* участка земель, заселенныхъ аулами: *Эльбертъ*, *Верхнимъ*, *Среднимъ* и *Нижнимъ Ачалуками*. Управление Псидахинскимъ участкомъ образовано въ аулѣ *Псидахъ*. (Собр. Узак. и Распор., 1867 г., № 57, ст. 532). 1867 г., 22 мая.

Часть *Кизлярскаго* уѣзда вмѣстѣ съ городомъ *Кизляромъ* введена въ составъ Терской области изъ Ставропольской губерніи. (Собр. Узак. и Распор., 1867 г. № 104, ст. 907). 1867 г., 9 декабря.

Станица *Камбилеевская* Терскаго казачьяго войска упразднена, а жители расселены въ разныя станицы 1-го Сунженскаго полка и въ *Сунженскую* станицу 2-го Владикавказскаго полка. (Собр. Узак. и Распор., 1869 г., № 7, ст. 49). 1868 г., 24 декабря.

При новомъ устройствѣ Кубанской и Терской областей, послѣдняя образована изъ земель Терскаго казачьяго войска, за исключеніемъ станицы *Желъзноводской*, отчисленной къ Ставропольской губерніи, изъ городовъ, селеній и временно-обязанныхъ крестьянъ, солдатскихъ слободокъ, колоній и горскихъ округовъ. Къ составу же этой области присоединенъ отъ Ставропольской губерніи городъ *Георгіевскъ*. Областнымъ городомъ назначенъ *Владикавказъ*. Область раздѣлена на 7 округовъ: *Владикавказскій*, *Георгіевскій*, *Грозненскій*, *Аргунскій*, *Веденскій*, *Кизлярскій* и *Хасавъ-Юртовскій*. Крѣпость *Грозная* переименована въ городъ. (Собр. Узак. и Распор., 1871 г., № 14, ст. 132). 1869 г., 30 декабря.

Кизлярская станица упразднена, жители же оной исключены безъ надѣла землею изъ казачьяго сословія съ обращеніемъ ихъ въ *Кизлярское* городское общество. (Собр. Узак. и Распор., 1870 г., № 66, ст. 615). 1870 г., 4 іюля.

Мѣстечко *Элесся* съ хуторами *Кановою* и *Растевановскою*, состоявшее въ Ставропольской губерніи, присоединено къ *Терской* области. (Собр. Узак. и Распор., 1871 г., № 21, ст. 25). 1871 г., 9 февраля.

Урухская станица Владикавказскаго полка Терскаго казачьяго войска перенесена съ рѣки Уруха на рѣку Золку, при чемъ на новомъ мѣстѣ названа «*поселкомъ Урухскимъ*» съ причисленіемъ къ станицѣ *Новопавловской*. (Собр. Узак. и Распор., 1873 г., № 57, ст. 665). 1873 г., 8 мая.

Граница между *Терскою* областью и *Ставропольскою* 1874 г., 21 мая.

губерніею опредѣлена по слѣдующему направленію: по рѣкѣ Кумѣ, отъ устья рѣки Киркиля до устья Джумухи, затѣмъ къ сѣверу по межѣ надѣла станицы Лысогогорской до надѣла станицы Саблинской, отсюда по межамъ станичныхъ земель Лысогогорской, Александровской и Подгорной станицъ и далѣе по существовавшему прежде направленію. За таковымъ разграниченіемъ городъ *Пятигорскъ* съ селеніемъ *Жельзноводскомъ*, колоніями *Константиновскою*, *Николаевскою*, *Шотландскою* и хуторами частныхъ лицъ, отчислены отъ Ставропольской губерніи въ составъ *Георгиевскою* уѣзда Терской области, и затѣмъ, *Пятигорскъ* сдѣланъ административнымъ центромъ сего округа съ переименованіемъ оный въ *Пятигорскій*. Станица *Саблинская* отчислена отъ Терской области къ Ставропольской губерніи. (Собр. Узак. и Распор., 1874 г., № 53, ст. 713).

1877 г., 20 февраля.

Измѣнена граница *Кизлярскаго* и *Грозненскаго* округовъ причисленіемъ изъ перваго къ послѣднему станицы *Червленной*. (Собр. Узак. и Распор., 1877 г., № 31, ст. 363).

1881 г., 13 октября.

Пятигорскій округъ раздѣленъ на два: *Пятигорскій* и *Нальчикскій*. Въ составъ *Пятигорскаго* округа вошли городъ *Пятигорскъ*, станицы *Горьчеводская*, *Ессентукская*, *Кисловодская* и *Бургустанская*, селенія *Жельзноводское*, *Кисловодское* и *Милайловское*, колоніи *Константиновская*, *Николаевская* и *Шотландская* (Каррасъ), желѣзнодорожная станція *Минеральныя воды* и аулъ *Абуковъ* съ земельными надѣлами, а также съ находящимися въ предѣлахъ этой мѣстности селеніями и хуторами частныхъ лицъ и соленымъ озеромъ *Тамбуканъ*. Административнымъ центромъ сего округа оставленъ городъ *Пятигорскъ*. На начальника вновь образованнаго *Пятигорскаго* округа, сверхъ общихъ обязанностей окружныхъ начальниковъ, возложена инспекція надъ Кавказскими минеральными водами. *Нальчикскій* округъ образованъ изъ остальной части *Пятигорскаго* округа. Центромъ полицейскаго завѣдыванія назначено мѣстечко *Нальчикъ*. (Собр. Узак. и Распор., 1881 г., № 116, ст. 743).

1882 г., 10 декабря.

Измѣнены границы *Терской* и *Кубанской* областей въ предѣлахъ юртовыхъ надѣловъ станицъ *Ессентукской* и *Суворовской*. (Собр. Узак. и Распор., 1883 г., № 15, ст. 161).

Къ 1 января 1883 года Ставропольская губернія состояла изъ 8 округовъ: *Владикавказскаго* съ 6 участками, *Начильжскаго* съ 4 участками, *Пятигорскаго* съ 2 участками, *Грозненскаго* съ 6 участками, *Кизлярскаго* съ 2 участками, *Хасафъ-Юртовскаго* съ 4 участками, *Веденскаго* съ 2 участками и *Аргунскаго* съ 2 участками. Окружные управленія и квартиры участковыхъ приставовъ находятся въ слѣдующихъ пунктахъ: Владикавказскаго — уѣзд-

ный городъ *Владикавказъ*, станицы *Архонская* 1-го участка, *Ардонская*—2-го участка, слобода *Алигирз*—3-го участка, городъ *Владикавказъ*—4-го участка, мѣстечко *Назрань*—5-го участка и станица *Магомѣтз-Юртовская*—6-го участка. Нальчикскаго округа—окружное управленіе въ слободѣ *Нальчикъ*, участковыя: 1-го въ *Нальчикъ*, 2-го на *Бисканскомъ* посту, 3-го въ станицѣ *Екатериноградской*, 4-го въ станицѣ *Зольской* и 5-го въ городѣ *Георгіевскъ*. Пятигорскаго округа—окружное управленіе въ городѣ *Пятигорскъ*, участковыя: 1-го въ станицѣ *Ессентужской* и 2-го въ слободѣ *Кисловодской*. Грозненскаго округа—окружное управленіе въ городѣ *Грозномъ*, участковыя: 1-го въ станицѣ *Старый Юртъ*, 2-го въ селеніи *Урусъ-Мартанъ*, 3-го въ станицѣ *Умаханъ-Юртъ*, 4-го въ селеніи *Устаръ-Гордой*, 5-го въ селеніи *Шима-Юртъ* и 6-го въ селеніи *Шали*. Кизлярскаго округа—окружное управленіе въ городѣ *Кизляръ* и участковыя: 1-го въ станицѣ *Шелковской* и 2-го въ *Кизляръ*. Хасавъ-Юртовскаго округа—окружное управленіе въ слободѣ *Хасавъ-Юртъ* и участковыя: 1-го въ *Хасавъ-Юртъ*, 2-го въ селеніи *Аксай* (Ташкичу), 3-го въ селеніи *Магомѣтовъ-Мостъ*, 4-го въ селеніи *Дылымъ*. Веденскаго округа—окружное управленіе и участковое 1-го участка въ слободѣ *Ведень*, 2-го въ селеніи *Саяксанъ*. Аргунскаго округа—окружное управленіе и участковое 1-го участка въ слободѣ *Шатой* и 2-го въ аулѣ *Итумъ-Кале*.

II. ЗАКАВКАЗЬЕ.

Бакинская.

Вслѣдствіе частыхъ землетрясеній въ городѣ *Шемахъ* 1859 г., 6 декабря. управленіе *Шемахинскою* губерніею переведено изъ города *Шемахи* въ городъ *Баку*, который при этомъ возведенъ на степень губернскаго города, *Шемахинская* губернія переименована въ *Бакинскую* и городъ *Шемаха* оставлена уѣзднымъ городомъ *Шемахинскаго* уѣзда. (Сенат. вѣдом., 1860 г., № 3)

Бывшая *Шемахинская* губернія учреждена 16 декабря 1846 года изъ слѣдующихъ уѣздовъ упраздненной *Каспійской* области: *Ширванскаго*, *Карабахскаго*, *Шекинскаго*, *Талышинскаго* и *Бакинскаго*, при чемъ они переименованы: *Ширванскій*—въ *Шемахинскій*, *Карабахскій*—въ *Шушинскій*, *Шекинскій*—въ *Нухинскій* и *Талышинскій*—въ *Ленкоранскій*; участокъ *Сальянскій* отдѣленъ отъ уѣзда *Шемахинскаго* къ *Ленкоранскому*. (Сенат. вѣдом., 1846 г., № 105).

9 іюня 1849 года участокъ *Мигринскій* и селеніе *Канакъ* отдѣлены къ *Эриванской* губерніи. (Сенат. вѣдом., 1849 г., № 58).

1867 г., 9 декабря.

Бакинская губернія раздѣлена на 6 уѣздовъ: *Бакинскій, Гокчайскій, Джеватскій, Кубинскій, Ленкоранскій и Шемахинскій*. (Собр. Узак. и Распор., 1867 г., № 104, ст. 907).

1871 г., 26 февраля.

Совершена торжественная закладка уѣздного города *Джевата*. (Правит. Вѣстн., 1871 г., № 78).

Дагестанская.

1859 г., 29 марта.

Для правильного устройства военного управленія въ *Прикаспійскомъ краѣ* передовыя его линіи и прилегающія къ ней земли раздѣлены на 3 отдѣла: *Сѣверный Дагестанъ*, состоящій изъ *Салаватіи, Сулакской линіи* и всего лежащаго за нею пространства до Каспійскаго моря; *Средній Дагестанъ*—изъ передовой линіи отъ Агачь-Кале до Цудахарскихъ воротъ, *Даргинскаго* округа, *Мехтулинскаго* ханства съ частію *Шамхильства* и *Сиринскаго* общества; *Южный Дагестанъ*, заключающій въ себѣ *Казыкумукское* и *Кюринское* владѣнія и *Самурскій* округъ. (Сенат. вѣд., 1859 г., № 37, приложение). Такимъ образомъ въ составъ Дагестанской области вошла бывшая *Дербентская*, которая была учреждена изъ Кубинскаго и Дербентскаго уѣздовъ Каспійской области, округовъ Самурскаго и Даргинскаго, владѣній Кюринскаго и Казыкумукскаго и прочихъ земель, лежащихъ къ югу отъ Аварскаго Койсу. (Сенат. вѣд., 1846 г., № 105).

1860 г., 20 апрѣля.

По случаю окончательнаго покоренія восточнаго Кавказа, *Лезгинская* кордонная линія упразднена; вновь покоренныя горскія племена образовали новый округъ *Бежитскій*. (Сенат. вѣдом., 1860 г., № 44).

1861 г., 20 іюля.

Границею между *Дагестанскою* и *Терскою* областями принять Андійскій хребетъ, раздѣляющій Лезгинское племя отъ Чеченскаго. Лезгинскія общества, лежащія на лѣвомъ берегу рѣки Андійскаго Койсу и причислявшіяся къ Терской области—*Ункратль, Чамалалъ, Технуцалъ, Андія* и *Гумбетъ*,—присоединены къ Дагестанской области. Изъ означенныхъ обществъ и изъ наибствъ *Тиндальскаго* и *Хваршинскаго*, принадлежавшихъ къ Бежитскому округу Верхняго Дагестана, образованъ округъ *Андійскій*, который раздѣленъ на 6 наибствъ: Гумбетовское, Андійское, Технуцальское, Чамалало-Ункратльское, Тиндальское и Хваршинское. (Сенат. вѣд., 1861 г., № 75).

1865 г., 8 марта.

Кюринское ханство преобразовано въ *Кюринскій* округъ Южнаго Дагестана. (Собр. Узак. и Распор., 1865 г., № 38, ст. 232).

1865 г., 25 іюля.

Управленіе *Верхнимъ (Сѣвернымъ) Дагестаномъ* упразднено, а подчиненное ему населеніе 5 наибствъ *Бежитскаго* округа присоединено по частямъ къ округамъ *Средняго Дагестана*. Изъ *Гунибскаго, Казыкумукскаго, Андійскаго* и *Аварскаго* округовъ образовано два отдѣла; одному изъ нихъ въ составъ

Гунибскаго и *Казикумухскаго* округовъ оставлено существовавшее названіе *Средняго Дагестана* и мѣстомъ управленія отдѣломъ назначенъ *Гунибъ*, а другому присвоено наименованіе *Западнаго Дагестана* и мѣстомъ управленія отдѣломъ назначено селеніе *Вотлихъ*. Одновременно съ этимъ въ округѣ *Казикумухскомъ* образовано сверхъ бывшихъ 3 наибствъ еще Вицихинское. Въ округѣ *Гунибскомъ* наибство Чохское и Согратлинское соединены вмѣстѣ подъ именемъ Андалальскаго. Наибство Унцукульское и Араканское преобразованы въ одно наибство Койсублинское съ переводомъ изъ *Гунибскаго* округа въ *Аварскій*. Хунзахское наибство *Аварскаго* округа раздѣлено на 2 Хунзахское и Бахлукское. Каратинское наибство отдѣлено отъ *Аварскаго* округа къ *Андійскому*. Изъ приложеннаго временнаго штата управленій Средняго и Западнаго Отдѣловъ Дагестанской области видно, что она въ то время состояла изъ слѣдующихъ частей: а) *Средній Дагестанъ* изъ округовъ *Гунибскаго* съ 7 наибствами—Андалальскаго, Тлейсерухскаго, Тилитлинскаго, Гидатлинскаго, Бахнадальскаго, Куядинскаго и Анцохо-Капучинскаго; и *Казикумухскаго* съ 4 наибствами—Мухарскаго, Луфаратскаго, Амтикутайскаго и Вицихинскаго; б) *Западный Дагестанъ* изъ округовъ *Андійскаго* съ 7 наибствами—Андійскимъ, Технудальскимъ, Гумбетовскимъ, Каратинскимъ, Укратильскимъ, Тендальскимъ и Дидойскимъ, и *Аварскаго* съ 4 наибствами—Хунзахскимъ, Цетанихскимъ, Койсублинскимъ и Бахлукскимъ. (Собр. Узак. и Распор., 1865 г., № 90, ст. 573.)

Укѣпленіе *Темиръ-Ханъ-Шура* переименовано въ городъ. 1866 г., 29 ноября.
(Собр. Узак. и Распор., 1866 г., № 113, ст. 855).

Особыя управленія владѣніемъ *Тарковскимъ*, ханствомъ *Мехтулинскимъ* и наибствомъ *Присулакскимъ* упразднены, а изъ нихъ образованы округа: *Темиръ-Ханъ-Шуринскій* съ раздѣленіемъ на 6 наибствъ: Темиръ-Ханъ-Шуринскій, Таркинский, Чиръ-Юртовскій, Карабудахкентскій, Дженгутайскій и Оглинскій; *Даргинскій* съ 6 наибствами: Акушинскимъ, Цудахарскимъ, Сюргинскимъ, Кутишинскимъ, Урахлинскимъ и Мекегенскимъ. (Собр. Узак. и Распор., 1867 г., № 58, ст. 546.) 1867 г., 20 апрѣля.

Управленіе области съ упраздненіемъ Кавказскаго военнаго народнаго управленія преобразовано на слѣдующихъ основаніяхъ: управленіе областью ввѣрено Военному Губернатору; въ *Гунибскомъ* и *Андійскомъ* округахъ образованы окружныя управленія; *Дербентское* градоначальство упразднено съ присоединеніемъ той части территоріи градоначальства, которая не входитъ въ составъ города Дербента, къ *Кюринскому* округу. (Собр. Узак. и Распор., 1883 г., № 78, ст. 694.) 1883 г., 12 іюня.

Елисаветпольская.

1867 г., 9 декабря.

Елисаветпольская губернія образована изъ частей Бакинской, Тифлисской и Эриванской губерній и раздѣлена на 5 уѣздовъ: *Елисаветпольскій, Занезурскій, Кубинскій, Нухинскій и Шушинскій*. (Собр. Узак. и Распор., 1867 г., № 104, ст. 907).

1874 г., 3 ноября.

Елисаветпольская губернія раздѣлена на 8 уѣздовъ: *Елисаветпольскій, Казахскій, Занезурскій, Шушинскій, Нухинскій, Джеванширскій, Джебраильскій и Арешскій*. (Собр. Узак. и Распор., 1874 г., № 108, ст. 1255).

1883 г., 4 февраля.

Образовано *Бумское* приставство въ *Нухинскомъ* уѣздѣ изъ земель, входившихъ въ составъ Бумскаго участка. (Собр. Узак. и Распор., 1883 г., № 28, ст. 338).

1884 г., 30 марта.

Селеніе *Ново-Ивановка* перечислена изъ Казахскаго уѣзда въ Елисаветпольскій. (Собр. Узак. и Распор., 1884 г., № 51, ст. 408).

Закатальскій.

1860 г., 20 апрѣля.

Закатальскій округъ переименованъ изъ округа *Джаро-Бьлоканскаго*, съ временнымъ подчиненіемъ начальнику Верхняго Дагестана, но по гражданскимъ дѣламъ прямо Главному Управленію Намѣстника. (Сенат. вѣдом., 1860 г., № 44).

1874 г., 29 января.

Округъ раздѣленъ на 4 участка: *Бьлоканскій, Джаро-Мухахскій, Алиабатскій и Кахскій*. Центромъ управленія округомъ назначенъ городъ *Закаталы*. Начальникъ округа по всѣмъ частямъ управленія подчиненъ Начальнику Кавказскаго Горскаго управленія. (Собр. Узак. и Распор., 1874 г., № 45, ст. 575).

Карская.

1879 г., 27 января.

Карсъ и *Ардаганъ*. съ прилегающею къ нимъ территорією, по трактату съ Турцією, присоединены къ Россіи. (Собр. Узак. и Распор., 1879 г., № 16, ст. 79, манифестъ, № 21, ст. 103, трактатъ). По присоединенію Карса къ Россіи была образована *Карсская* область изъ 6 округовъ съ тремя въ нихъ приставствами и тремя участками.

1883 г., 12 июня.

Область раздѣлена вмѣсто 6 округовъ на 4: *Карскій, Кагызманскій, Ардаганскій, и Ольтинскій*. (Собр. Узак. и Распор., 1883 г., № 78, ст. 694). Каждый округъ подраздѣленъ на участки, именно: *Карскій* на 5—Карскій (въ г. Карсѣ), Саганлугскій (въ селеніи Саракамышѣ), Шурагельскій (въ селеніи Аргино), Ахъ-Бабинскій (въ селеніи Танаковѣ) и Зарушадскій (въ селеніи Гренадерскомъ, иначе Зарушадъ); *Кагызманскій* на 3 участка—Кагызманскій (въ Кагызманѣ), Хоросанскій (въ селеніи Башъ-кей) и Нахичеванскій (въ селеніи Дикоръ); *Ардаганскій* на 4 участка—Посховскій (въ селеніи Дигуръ), Чалдырскій (въ селеніи Зурзуна), Ардаганскій (въ Ардаганѣ) и Гельскій

(въ селеніи Окамъ); *Ольтинскій* на 2 участка— *Ольтинскій* (въ Ольты) и *Таускертскій* (въ селеніи Архунисъ). (Кавказ. Календ. на 1886 годъ, Отд. III, 135).

Кутаисская.

Кутаисская губернія учреждена изъ слѣдующихъ частей 1846 г., 14 декабря. *Грузино-Имеритинской* губерніи: *Кутаисскаго* и *Гурійскаго* уѣздовъ, *Аббасъ-Туманскаго* и *Хертвисскаго* участковъ *Ахалцихскаго* уѣзда, вмѣстѣ съ городомъ *Ахалцыхомъ*, селеній *Горійскаго* уѣзда, лежащихъ на западъ отъ хребта *Хепенисхеви*, и ущелья *Мамисонскаго* *Осетинскаго* округа. Сверхъ того къ общему составу *Кутаисской* губерніи причислены *Минирелія* и *Сванетія*. Губернскимъ городомъ назначенъ городъ *Кутаисъ*. Губернія раздѣлена на 5 уѣздовъ, которые составлены изъ слѣдующихъ частей: *Кутаисскій* изъ участковъ *Кутаисскаго*, *Вакинскаго* и *Сабекскаго* съ отдѣленіемъ къ *Шаропанскому* уѣзду отъ перваго участка всѣхъ селеній, лежащихъ по лѣвую сторону рѣки *Дзирули*, а отъ втораго всего пространства отъ *Багдада* до границы *Ахалцихскаго* уѣзда, по правую сторону рѣки *Ханисъ-цхали*. *Шаропанскій*—изъ участковъ *Сачхерскаго* и *Шаропанскаго*, бывшихъ до этого времени въ предѣлахъ *Кутаисскаго* уѣзда, съ присоединеніемъ отъ *Кутаисскаго* участка селеній, лежащихъ по лѣвую сторону рѣки *Дзирули*, отъ *Сабекскаго*—селеній, расположенныхъ по правую сторону рѣки *Ханисъ-цхали*, и сверхъ того селеній *Горійскаго* уѣзда, лежащихъ на западъ отъ хребта *Хепенисхеви*. *Рачинскій*—изъ *Рачинскаго* участка *Кутаисскаго* уѣзда съ присоединеніемъ къ оному отъ *Осетинскаго* округа ущелья *Мамисонскаго*. *Озургетскій*—изъ уѣзда *Гурійскаго*. *Ахалцихскій*—изъ двухъ участковъ *Абасъ-Туманскаго* и *Хертвисскаго*. *Минирелія* и *Сванетія* оставлены подъ управленіемъ особыхъ владѣтелей. Уѣздныя управленія назначены для уѣздовъ: *Кутаисскаго*—городъ *Кутаисъ*, *Шаропанскаго*—селеніе *Сакари*, *Рачинскаго*—мѣстечко *Они*, *Озургетскаго*—мѣстечко *Озургеты*, возведенное на степень уѣзднаго города, и *Ахалцихскаго* городъ *Ахалцихъ*. *Редутъ-Кале*, находящійся въ предѣлахъ *Кутаисской* губерніи, возведенъ на степень портоваго города. (Сенат. Вѣд., 1846 г., № 105).

Самурзаканскій округъ, находившійся въ вѣдѣніи начальства *Черноморской* береговой линіи, присоединенъ къ *Кутаисской* губерніи. (Сенат. Вѣд., 1848 г., № 47). 1848 г., 21 мая.

Ахалкалакскій участокъ *Александропольскаго* уѣзда отъ *Тифлисскаго* губерніи причисленъ къ *Ахалцихскому* уѣзду *Кутаисской* губерніи. Мѣстопробываніе *Шаропанскаго* уѣзд- 1849 г., 9 іюня.

наго управленія переведено изъ селенія *Сакари* въ мѣстечко *Шаропанъ* съ возведеніемъ его на степень уѣзднаго города. (Сенат. вѣдом., 1849 г., №№ 58 и 77).

1857 г., 24 октября.

Минирелія, по случаю малолѣтства владѣтеля ея, включена въ составъ Кутаисскаго генераль-губернаторства и раздѣлена на 3 округа: *Сенакскій*, *Лечумскій* и *Зугдидскій*. (Сенат. вѣдом., 1857 г., № 101).

1859 г., 19 іюня.

Мамисонское ущелье Рачинскаго уѣзда передано въ вѣдѣніе управленія Лѣваго крыла Кавказской линіи. (Сенат. вѣд., 1859 г., № 55).

1866 г., 11 августа.

Образованъ *Сухумскій* отдѣлъ изъ Абхазіи съ городомъ Сухумомъ, Самурзакани и Цебельды съ присоединеніемъ къ Кутаисскому генераль-губернаторству и съ раздѣленіемъ на *Сухумскій* отдѣлъ и округа *Пицундскій*, *Окумскій* и *Цебельдинскій*. (Собр. Узак. и Распор., 1866 г., № 88, ст. 628).

1867 г., 14 апрѣля.

Упразднено центральное управленіе *Минирелію*, которая введена въ составъ Кутаисской губерніи съ переименованіемъ округовъ *Зугдидскаго*, *Сенакскаго* и *Лечумскаго* въ уѣзды. (Собр. Узак. и Распор., 1867 г., № 34, ст. 326).

1867 г., 9 декабря.

Кутаисская губернія раздѣлена на 7 уѣздовъ: *Кутаисскій*, *Зугдидскій*, *Лечумскій*, *Озуретскій*, *Рачинскій*, *Сенакскій* и *Шаропанскій*. (Собр. Узак. и Распор., 1867 г., № 104, ст. 907).

1868 г., 27 мая.

Сухумскій отдѣлъ, вмѣсто существовавшихъ по штату 1866 года 4-хъ округовъ, раздѣленъ, за исключеніемъ территоріи *Цебельдинскаго* округа, на два: *Пицундскій* и *Очемчирскій*. Въ составъ перваго, раздѣленнаго на 2 участка — Гумистинскій и Гудаутскій, включено все пространство отдѣла между рѣкою Кодоромъ и хребтомъ Гагринскимъ, а второй округъ, тоже раздѣленный на 2 участка — Кодорскій и Самурзаканскій, образованъ изъ остальной части отдѣла, заключающейся между рѣками Кодоромъ и Ингуромъ. *Цебельдинскій* округъ сдѣланъ самостоятельнымъ отъ Сухумскаго отдѣла и порученъ завѣдыванію особаго лица, подъ названіемъ «Попечителя поселеній въ Цебельдѣ», на правахъ окружнаго начальника. (Собр. Узак. и Распор., 1868 г., № 84, ст. 711).

1868 г., 13 октября.

Сванетское приставство присоединено къ *Лечумскому* уѣзду съ тѣмъ, чтобы Сванетскій приставъ, подчиняясь уѣздному начальству на общихъ правилахъ, завѣдывалъ всѣми тремя волостями Сванетіи: *Дадешкамянскою*, *Вольною* и *Дадіановскою* и имѣлъ мѣстопробываніе лѣтомъ въ первой, а зимою въ послѣдней изъ этихъ волостей. (Собр. Узак. и Распор., 1868 г., № 102, ст. 852).

1883 г., 12 іюня.

Батумская область, присоединенная къ Россіи по трактату 27 января 1879 года и образовавшая особую область, и *Сухумскій* отдѣлъ присоединены къ Кутаисской губерніи,

при чемъ изъ первой образовано два округа: *Батумскій* и *Артвинскій* съ раздѣленіемъ ихъ въ общей сложности на 7 участковъ, а изъ втораго одинъ округъ *Сухумскій*, состоящій изъ 4 участковъ. (Собр. Узак. и Распор., 1883 г., № 78, ст. 694).

Тифлисская.

Тифлисская губернія учреждена изъ слѣдующихъ уѣздовъ 1846 г., 14 декабря.
Грузино-Имеретинской губерніи: *Тифлискаго*, *Горійскаго*, *Телавскаго*, *Синахскаго*, *Елисаветградскаго*, *Эриванскаго*, *Нахичеванскаго* и *Александропольскаго*. Къ этому послѣднему уѣзду присоединенъ отъ уѣзда *Ахалцихскаго* участокъ *Ахалкалакскій*. Принадлежащія къ этой губерніи округа: *Горскихъ народовъ*, *Осетинскій* и *Тушино-Пиаво-Хевсурскій* оставлены на прежнемъ основаніи. Губернскимъ городомъ оставленъ *Тифлисъ*. (Сенат. вѣдом., 1846 г., № 105).

Учрежденное въ 1844 году въ *Сигнахскомъ* уѣздѣ представство на *Ширакской* степи переименовано въ *Ширакскій* участокъ; управление участкомъ сосредоточено на *Царскихъ Колодцахъ*. (Сенат. вѣдом., 1847 г., № 36). 1847 г., 10 апрѣля.

Уѣзды *Эриванскій*, *Нахичеванскій* и *Александропольскій*, 1849 г., 9 июня.
кромѣ участка *Ахалкалакскаго*, отчислены къ *Эриванской* губерніи, а *Ахалкалакскій* участокъ къ *Кутаисской* губерніи. (Сенат. вѣдом. 1849 г., № 58).

Ширакскій участокъ съ *Ширакскою* степью присоединенъ къ *Сигнахскому* уѣзду. (Сенат. вѣдом., 1849 г., № 77). 1849 г., 9 июня.

Находящаяся вблизи города *Тифлиса*, за предмѣстіемъ *Куки*, нѣмецкая колонія причислена въ полицейскомъ отношеніи къ городу. (Сенат. вѣдом., 1852 г., № 79). 1852 г., 11 сентября.

Урочищу *Борджомъ* *Горійскаго* уѣзда, гдѣ находятся *Борджомскія* минеральныя воды, присвоены права мѣстечка съ дозволеніемъ водворяться въ ономъ, какъ русскимъ, такъ и иностраннымъ подданнымъ всѣхъ сословій и исповѣданій, кромѣ иногородныхъ евреевъ. (Сенат. вѣдом., 1853 г., № 41). 1853 г., 1 мая.

Военныя поселенія *Манлисское*, *Елисаветинское*, *Бьлоключинское*, *Царскоколодецкое* и *Лагодехское* переданы въ гражданское вѣдомство, въ завѣдываніе Экспедиціи Государственныхъ Имуществъ за *Кавказомъ*. (Сенат. вѣдом., 1857 г., № 60). 1857 г., 15 іюля.

Нарскій участокъ *Осетинскаго* округа отдѣленъ отъ *Тифлисскаго* губерніи и причисленъ къ району *Лѣваго крыла Кавказской линіи*. Остальная затѣмъ часть *Осетинскаго* округа, отдѣленная отъ *Владикавказа* хребтомъ горъ, оставлена по прежнему въ вѣдѣніи гражданского начальства *Тифлисскаго* губерніи и присоединена къ *Горійскому* уѣзду съ переименованіемъ ея въ *Осетинскій* участокъ. 1859 г., 19 іюля.

Тушино-Пиаво-Хевсурское окружное управление переи-

- мѣновано по мѣстопробыванію окружнаго начальника въ *Тіонетское*. (Сенат. вѣд., 1859 г., № 55).
- 1860 г., 20 апрѣля. *Тіонетскій* округъ присоединенъ къ губерніи отъ Верхняго Дагестана. (Сенат. вѣд., 1860 г., № 44).
- 1861 г., 3 мая. Нѣмецкая *Тифлисская* колонія обращена въ часть города Тифлиса, и поселенные въ ней колонисты включены въ составъ городскихъ обывателей. (Сенат. вѣд., 1861 г., № 44).
- 1867 г., 9 декабря. Тифлисская губернія раздѣлена на 6 уѣздовъ: *Тифлискій*, *Ахалцыхскій*, *Горійскій*, *Душетскій*, *Синахскій* и *Телавскій*. (Собр. Узак. и Распор., 1867 г., № 104, ст. 907).
- 1874 г., 3 ноября. Тифлисская губернія раздѣлена на 8 уѣздовъ: *Тифлискій*, *Ахалцыхскій*, *Горійскій*, *Душетскій*, *Синахскій*, *Ахалхалакскій* и *Тіонетскій*. (Собр. Узак. и Распор., 1874 г., № 108, ст. 1255).
- 1880 г., 6 мая. Изъ земель, входящихъ въ составъ *Триалетскаго* и *Лорійскаго* отдѣльныхъ приставствъ и бывшаго *Борчалинскаго* участка Тифлискаго уѣзда, образованъ особый уѣздъ съ наименованіемъ его *Борчалинскимъ*, а изъ означеннаго участка—отдѣльное приставство, которому присвоено такое же названіе. (Собр. Узак. и Распор., 1880 г., № 68, ст. 474).
- 1880 г., 17 ноября. Изъ земель, входящихъ въ составъ нагорной части *Тіонетскаго* уѣзда съ 1 января 1881 года образовано отдѣльное приставство, которому присвоено названіе *Тіонетскаго* и которое причислено къ Тіонетскому уѣзду. (Собр. Узак. и Распор., 1880 г., № 124, ст. 868).
- 1880 г., 23 декабря. Урочище *Коджоры* Тифлискаго уѣзда переименовано въ посадъ. (Собр. Узак. и Распор., 1881 г., № 11, ст. 59).

Черноморскій округъ.

- 1846 г., 15 декабря. Учреждено управленіе *Сѣверо-восточнымъ берегомъ Чернаго моря*. Въ составъ его вошло все пространство между устьями рѣкъ Кубани и Жигура. Тогда же въ предѣлахъ округа учреждены портовые города *Анапа*, *Новоросійскъ* и *Сухумъ-Кале*. Станицы и поселки въ окрестностяхъ Анапы приняли общее названіе *Закубанскаго поселенія*. (Сенат. вѣд., 1846 г., № 105).
- 1866 г., 11 августа. Часть округа отдѣлена для образованія *Сухумскаго* отдѣла. (Собр. Узак. и Распор., 1866 г., № 88, ст. 628).
- 1868 г., 18 ноября. Къ Черноморскому округу присоединено занимаемое *Шапсугскимъ* батальономъ Кубанскаго казачьяго войска пространство земли по сѣверо-восточному берегу Чернаго моря, между входящими въ составъ Черноморскаго округа прибрежными поселеніями и городами Новоросійскомъ и Анапою. (Собр. Узак. и Распор., 1868 г., № 113, ст. 923).
- 1870 г., 18 октября. Жители станицъ *Шапсугскаго* берегового батальона Ку-

банскаго казачьяго войска: Геленджикской, Адербійской, Пшадской, Береговой, Вуланской, Джубской, Дефанской, Новомихайловской, Ольгинской, Небугской, Вельяминовской и Георіевской, принадлежащія къ казачьему сословію обращены въ гражданское состояніе и вмѣстѣ съ землями Кабрдинскаго и Армянскаго поселковъ причислены къ обывателямъ Черноморскаго округа. (Собр. Узак. и Распор., 1870 г., № 100, ст. 861).

Городъ *Анапа* съ ближайшими къ нему заселенными мѣстностями: деревнями *Варваровкою* и *Павловкою*, ущелье рѣки *Сукко* и участокъ, называемый *Наваиръ*, перечислены изъ Черноморскаго округа въ Кубанскую область, безъ предоставленія жителямъ какихъ либо особыхъ льготъ. (Собр. Узак. и Распор., 1884 г., № 41, ст. 320).

1884 г., 9 марта.

Эриванская.

Губернія образована на слѣдующихъ основаніяхъ: Въ составъ ея отдѣлены отъ *Тифлисской* губерніи—уѣзды Эриванскій, Нахичеванскій и Александропольскій безъ участка Ахалкалакскаго, и отъ *Шемахинской* губерніи—участокъ Мигринскій и селеніе Капакъ Шушинскаго уѣзда. Губернскимъ городомъ назначена *Эривань*. Въ такомъ составѣ губернія раздѣлена на 5 уѣздовъ: *Эриванскій*, составленный изъ прежняго же Эриванскаго уѣзда съ выключеніемъ изъ него участка Гокчинскаго; уѣзднымъ городомъ осталена Эривань. *Ново-Баязетскій* составленъ изъ Гокчинскаго участка и всѣхъ вообще селеній, лежащихъ въ окрестностяхъ озера Гокчи; мѣстопробываніемъ уѣзднаго управленія назначено село Коваръ (Ново-Баязетъ), которое возведено на степень уѣзднаго города подъ названіемъ *Наваго-Баязета*. *Нахичеванскій* уѣздъ составленъ изъ бывшихъ участковъ того же уѣзда за исключеніемъ Ордубатскаго; уѣзднымъ городомъ оставлена *Нахичевань*. *Ордубатскій* образованъ вновь изъ участковъ Ордубатскаго Нахичеванскаго уѣзда и Мигринскаго съ селеніемъ Капакъ Шушинскаго; заштатный городъ *Ордубатъ* возведенъ на степень уѣзднаго города. *Александропольскій* уѣздъ составленъ изъ участковъ Шурагельскаго и Бамбакскаго; *Александрополь* по прежнему оставленъ уѣзднымъ городомъ. (Сенат. Вѣд. 1849 г., № 58).

1849 г., 9 іюня.

Эриванскій уѣздъ раздѣленъ на два уѣзда: *Эриванскій* и *Эчміадзинскій*; въ составъ перваго вошли участки Зангибасарскій и Шарурскій, а втораго—Сардаръ-Абатскій и Сурмалинскій.

1859 г., 19 іюня.

(Сенат. вѣд., 1859 г., № 55).

Губернія раздѣлена на 5 уѣздовъ: *Эриванскій*, *Александропольскій*, *Нахичеванскій*, *Новобаязетскій* и *Эчміадзинскій*. (Собр. Узак. и Распор., 1867 г., № 104, ст. 907).

1867 г., 9 декабря.

1870 г., 20 февраля.

Мѣстность *Корбулахъ*, находящаяся въ предѣлахъ Новобаязетскаго уѣзда и занимающая пространство въ 256 кв. вер., присоединена къ Эриванскому уѣзду. Часть *Эчміадзинскаго* уѣзда, состоящая изъ узкой полосы по правую сторону р. Аракса отъ Бурулскаго поста къ Верхне-Сарачинскому, включена въ предѣлы Эриванскаго уѣзда. Бывшій *Шарурскій* участокъ Эриванскаго уѣзда присоединенъ къ Нахичеванскому. (Собр. Узак. и Распор., 1870 г., № 24, ст. 250).

1873 г., 18 августа.

Въ видахъ устранинія безпрестанно возникающихъ пограничныхъ споровъ между жителями вновь образованной въ Эриванскомъ уѣздѣ молоканской деревни *Новониколаевской* и находящагося отъ оной къ сѣверу селенія *Нуръ-Нусъ* Новобаязетскаго уѣзда, сдѣлано распоряженіе о перечисленіи въ предѣлы Эриванскаго уѣзда земли, отведенной въ надѣлъ дер. Новониколаевской, изъ близъ лежащихъ земель Новобаязетскаго уѣзда. (Собр. Узак. и Распор., 1873 г., № 75, ст. 936).

1874 г., 3 ноября.

Губернія раздѣлена на 7 уѣздовъ: *Эриванскій*, *Александропольскій*, *Эчміадзинскій*, *Новобаязетскій*, *Нахичеванскій*, *Сурмалинскій*, и *Шаруро-даралазгезскій*. (Собр. Узак. и Распор., 1874 г., № 108, ст. 1255).

1881 г. ?

Измѣнены границы *Новобаязетскаго* и *Эриванскаго* уѣздовъ перечисленіемъ изъ перваго въ послѣдній пограничныхъ селеній Новониколаевки, Нуръ-нусъ, Геккилиса, Заръ и Кямаль съ ихъ земельными надѣлами. (Собр. Узак. и Распор., 1881 г., № 42, ст. 242).

Закаспійская.

1881 г., 6 мая.

Образована изъ территоріи Туркменовъ Текинскаго рода и земель Закаспійскаго военнаго отдѣла. (Собр. Узак. и Распор., 1881 г., № 48, ст. 276). *Закаспійскій военный* отдѣлъ составленъ повелѣніемъ 9 марта 1874 года; въ него вошелъ весь Закаспійскій край отъ Мертваго Култука на югъ до рѣки Атрекъ (границы Россіи съ Персією) и отъ восточнаго берега Каспійскаго моря до западной границы Хивинскаго ханства. Къ нему причислены также острова, лежащіе вблизи его береговъ, у полуострова Бузачи и Мангишлака (Кулалы, Святой, Подгорный, Кирель, Долгій и другіе) и у юго-восточнаго побережья (Челекенъ, Огурчинскій и другіе). (Собр. Узак. и Распор., 1874 г., № 46, ст. 593). Такимъ образомъ, въ Закаспійскій военный отдѣлъ вошелъ и *Мангишлакскій* уѣздъ или приставство, который еще 29 сентября 1870 года отдѣленъ съ фортомъ *Александровскимъ* отъ Уральской области Оренбургскаго Генераль-губернаторства. Граница этого уѣзда шла отъ залива Мертваго Култука къ Аральскому морю по сѣверной украинѣ Усть-Урта. Уѣздъ Мангишлакскій тогда же

былъ поставленъ въ прямую зависимость отъ Намѣстника Кавказскаго. (Собр. Узак. и Распор., 1870 г., № 88, ст. 772).

Трактатомъ, заключеннымъ съ Персіею, границею между владѣніями Россійской Имперіи и Персіею къ востоку отъ Каспійскаго моря постановляется слѣдующая черта. 1881 г., 9 декабря.

Начиная отъ залива *Гасанъ-Кули* до *Чата* границею служить теченіе рѣки Атрека. Отъ *Чата* пограничная черта слѣдуетъ на сѣверо-востокъ по вершинамъ хребтовъ *Сонгу-Дагъ* и *Сагирымъ* и затѣмъ, направляясь на сѣверъ къ рѣкѣ *Чандыру*, достигаетъ русла этой рѣки у *Чаканъ-Калэ*. Отъ *Чаканъ-Калэ* пограничная черта переходитъ въ сѣверномъ направленіи на вершины горъ, отдѣляющихъ долину *Чандыра* отъ долины *Сумбара*, по вершинамъ этихъ горъ слѣдуетъ въ восточномъ направленіи и спускается къ руслу *Сумбара*, при впаденіи въ него ручья *Ахъ-Огаланъ*. Дальнѣйшимъ протяженіемъ границы на востокъ служитъ русло *Сумбара* до развалинъ мечети *Дайнэ*. Отсюда пограничную черту составляетъ дорога въ *Дурунъ* до вершинъ хребта *Копетъ-Дага*, по вершинамъ котораго граница продолжается на юго-востокъ, но, не доходя верховьевъ ущелья *Гярмаба*, поворачиваетъ къ югу, по высотамъ, отдѣляющимъ долину *Сумбара* отъ верховьевъ *Гярмаба*, затѣмъ, въ юго-восточномъ направленіи, черезъ вершины горъ *Мисиновъ* и *Чуббестъ*, достигаетъ дороги изъ *Гярмаба* въ *Рабадъ*, проходя въ разстояніи одной версты на сѣверъ отъ послѣдняго пункта. Отъ этого пункта пограничная черта по горнымъ высотамъ направляется къ вершинѣ горы *Даланча*, откуда сѣвернѣе селенія *Хейрабадъ* продолжается на сѣверо-востокъ, къ урочищу *Гекъ-Кейталь*. Отъ урочища *Гекъ-Кейталь* пограничная черта переходитъ къ ущелью рѣки *Фирузе* и пересѣкаетъ это ущелье сѣвернѣе селенія *Фирузе*. Отсюда пограничная черта направляется на юго-востокъ и поднимается на вершины горнаго хребта, ограничивающаго съ юга долину, по которой пролегаетъ дорога изъ *Асхабада* въ *Фирузе*. Затѣмъ, по гребню этого хребта, граница продолжается до крайней его восточной оконечности. Отсюда пограничная черта переходитъ на крайнюю сѣверную вершину хребта *Асельма* и тянется по вершинамъ этого хребта на юго-востокъ. Обойдя съ сѣвера селенія *Кельтечинара*, она направляется на узелъ хребтовъ *Зири-Ку* и *Кызыль-Дага*. Отъ этого горнаго узла пограничная черта слѣдуетъ на юго-востокъ по вершинамъ хребта *Зири-Ку*, до его выхода въ долину ручья *Баба-Дурмаза*, откуда принимаетъ сѣверное направленіе и выходитъ въ оазисъ, на дорогу изъ *Гяурса* въ *Лютфабадъ*, огибая калэ *Баба-Дурмазъ*, который остается къ востоку отъ пограничной черты. (Собр. Узак. и Распор., 1882 г., № 42, ст. 269).

1884 г., 27 мая.

Въ виду того, что благополучно совершившееся плаваніе по Каспійскому морю и заливу *Мертвый Култукъ* команды новобранцевъ, отправленныхъ въ первый разъ кратчайшимъ путемъ черезъ Усть-Урть въ Аму-Дарьинскій отдѣлъ на укомплектованіе войскъ, и команды запасныхъ, возвращавшихся изъ отдѣла въ Европейскую Россію, совпало со временемъ торжественнаго празднованія Россією совершеннолѣтія Его И. В. Государя Наслѣдника Цесаревича переименованъ заливъ Каспійскаго моря—Мертвый Култукъ въ заливъ *Цесаревича*. (Собр. Узак. и Распор., 1884 г., № 74, ст. 541).

АЗІЯТСКІЯ ВЛАДѢНІЯ.

Границы нашихъ Азіятскихъ владѣній съ сѣвера, запада и востока, не соприкасаясь съ какими либо владѣніями иностранныхъ государствъ, были всегда точно опредѣлены, только съ юга, прилегая къ Японіи, Китаю и мелкимъ средне-азіятскимъ ханствамъ, несмотря на заключаемые договоры еще въ XVIII столѣтіи, они возбуждали между заинтересованными правительствами нѣкоторыя недоразумѣнія. Съ половины XIX столѣтія эти недоразумѣнія начали постепенно выясняться особыми трактатами, строго опредѣляющими наши южныя границы. Къ этимъ трактатамъ относятся слѣдующіе:

1855 г., 26 января.

По договору съ Японіею границы между государствами проведены между островами *Итурупъ* и *Урупъ*. Весь островъ *Итурупъ* отошелъ къ Японіи, а весь островъ *Урупъ* и прочіе острова *Курильскіе* къ сѣверу остались во владѣніи Россіи. Что же касается острова *Крафто* (Сахалинъ), то онъ оставленъ нераздѣльнымъ между Россіею и Японіею, какъ было до сего времени. (Сенат. вѣд., 1857 г., № 31).

1858 г., 16 мая.

Въ договорѣ съ Китаемъ въ Айгунѣ изображено: лѣвый берегъ рѣки *Амура*, начиная отъ рѣки Аргуни до морскаго устья рѣки Амура да будетъ владѣніемъ Россійскаго Государства, а правый берегъ, считая внизъ по теченію до рѣки Усури, владѣніемъ Дайцинскаго Государства; отъ рѣки Усури далѣе до моря находящіеся мѣста и земли, впредь до опредѣленія по симъ мѣстамъ границы между двумя государствами, какъ нынѣ да будетъ въ общемъ владѣніи Дайцинскаго и Россійскаго Государствъ. (Сенат. вѣд. 1861 г., № 31, въ приложеніи).

1860 г., 2 ноября.

Пекинскимъ договоромъ опредѣляется точно граница по всему протяженію Китайской Имперіи, какъ на востокъ, такъ и на западѣ. Въ подтвержденіе и поясненіе договора, заключеннаго въ Айгунѣ, излагается слѣдующее: съ сихъ поръ восточная граница между двумя Государствами, начиная отъ

слиянія рѣкъ Шилки и Аргуни, пойдетъ внизъ по теченію рѣки *Амура* до мѣста слиянія сей послѣдней съ рѣкою *Усури*. Земли, лежація по лѣвому берегу (на сѣверъ) рѣки *Амура*, принадлежатъ Россіи, а земли, лежація по правому берегу (на югъ), до устья рѣки *Усури*, принадлежатъ Китаю. Далѣе отъ устья рѣки *Усури* до озера *Хинкай*, граничная линія идетъ по рѣкамъ *Усури* и *Сун'гача*. Земли, лежація по восточному (правому) берегу сихъ рѣкъ, принадлежатъ Россіи, а по западному (лѣвому)—Китаю. Затѣмъ граничная между двумя Государствами линія, отъ истока рѣки *Сун'гача*, пересекаетъ озеро *Хинкай* и идетъ къ рѣкѣ *Бэлэнъ-хэ* (*Турь*), отъ устья же послѣдней, по горному хребту, къ устью рѣки *Хубиту* (*Хубту*), а отсюда по горамъ, лежащимъ между рѣкою *Хуньчунь* и моремъ до рѣки *Ту-мынь-дзянь*. Здѣсь также земли, лежація на востокъ, принадлежатъ Россіи, а на западъ—Китаю. Граничная линія упирается на 20 китайскихъ верстъ (ли) выше впаденія ея въ морѣ.

Граничная черта на западъ слѣдуетъ направленію горъ, теченію большихъ рѣкъ и линіи Китайскихъ пикетовъ, отъ послѣдняго маяка, называемаго *Ша-бинъ-дабага*, поставленнаго въ 1728 году, на юго-западъ до озера *Цзай-санъ*, а оттуда до горъ, проходящихъ южнѣе озера *Иссыкуль* и называемыхъ *Тэнгэри-шань* или *Киргизынь-алатау*, иначе *Тянь-шань-пань-лу* (южные отроги небесныхъ горъ) и по симъ горамъ до *Кокандскихъ* владѣній. (Сенат. вѣдом., 1860 г., № 104).

Россійскія Сѣверо-Американскія колоніи, на основаніи договора, уступлены Сѣверо-Американскимъ Соединеннымъ Штатамъ. (Собр. Узак. и Распор., 1867 г., № 83).

1867 г., 3 мая.

Часть острова *Сахалина* (Крафто), принадлежавшая Японіи, присоединена къ Россіи и пограничная черта между Имперіями проведена черезъ *Лаперузовъ* проливъ. Взамѣнъ того Россіею уступлена группа *Курильскихъ* острововъ (числомъ 18), такъ что пограничная черта между Имперіями проходитъ черезъ проливъ, находящійся между мысомъ *Лопаткою* полуострова *Камчатки* и островомъ *Шумшу*. (Собр. Узак. и Распор., 1876 г., № 25, ст. 305).

1875 г., 25 апрѣля.

По договору съ Китаемъ *Илійскій край*, занятый Русскими временно въ 1871 году, частію (западная часть) остается за Россіею. Граница между владѣніями Россіи и принадлежащею Китаю Илійскою областью будетъ слѣдовать, начиная отъ горъ *Беджинъ-тау*, по теченію рѣки *Хоргосъ* до впаденія ея въ рѣку *Или*, и, пересекиши послѣднюю, направится на югъ къ горамъ *Узунъ-тау*, оставивъ къ западу селеніе *Кольджатъ*. Оттуда она направится на югъ, слѣдуя

1881 г., 2 февраля.

по чертѣ, опредѣленной въ протоколѣ, подписанномъ въ Чугучакѣ въ 1864 году. (Собр. Узак. и Распор., 1881 г., № 89, ст. 596).

Въ настоящее время губерніи *Тобольская* и *Томская*, области *Тургайская* и *Уральская* подчинены непосредственно подлежащимъ Министерствамъ, первые двѣ со времени упраздненія западнаго генералъ-губернаторства 18 мая 1882 г., а послѣднія двѣ со времени упраздненія Оренбургскаго генералъ-губернаторства, 11 іюля 1881 года. Затѣмъ остальные губерніи и области въ отношеніи управленія ими распредѣлены на 4 генералъ-губернаторства: *Восточное*, *Приамурское*, *Степное* и *Туркестанское*.

І. ГУБЕРНІИ И ОБЛАСТИ, НЕПОСРЕДСТВЕННО ПОДЧИНЕННЫЯ ПОДЛЕЖАЩИМЪ МИНИСТЕРСТВАМЪ.

Тобольская.

1867 г., 16 іюня.

Сургутское отдѣленіе Березовскаго округа переобразовано въ особый округъ подъ именемъ Сургутскаго, а заштатный городъ *Сургутъ* назначенъ окружнымъ. (Собр. Узак. и Распор., 1867 г., № 58).

1868 г., 21 октября.

Города *Омскъ* и *Петропавловскъ* отчислены въ составъ Акмолинской области. (Собр. Узак. и Распор., 1868 г., № 102 и 104).

1876 г., 26 ноября.

Омскій округъ переименованъ въ *Тюкаминскій* и находящіеся въ городѣ Омскѣ правительственныя учрежденія этого округа переведены въ городъ *Тюкаминскъ*. (Собр. Узак. и Распор., 1876 г., № 104, ст. 1140).

1882 г., 3 сентября.

Деревня Грязная Боровской волости *Ишимскаго* округа перечислена въ Большепесчанскую волость *Тюкаминскаго* округа, вмѣстѣ съ тѣмъ присоединены къ послѣдней волости расположенные въ Боровской волости земельные надѣлы крестьянъ деревень Грязной, Могильной и Котиной, съ соотвѣстственнымъ измѣненіемъ границъ округовъ Ишимскаго и Тюкалинскаго. (Собр. Узак. и Распор., 1882 г., № 95, ст. 685).

Томская.

1878 г., 16 мая.

Казаки Сибирскаго казачьяго войска, входящіе въ составъ 4 отдѣла Семипалатинской области и населяющіе поселки *Бобровскій*, *Секисовскій*, *Верхъ-Убинскій*, *Бѣлорыцкій*, *Андреевскій*, *Тигирецкій*, *Яровскій*, *Тулатинскій*, станицу *Чарышскую*, поселки *Сосновскій*, *Моралевскій*, *Смоленскій*, станицу *Антоньевскую*, поселки *Николаевскій*, *Терскій*, *Смоленскій* и *Ануйскій* подчинены административнымъ и судебнымъ учрежденіямъ Томской губерніи на основаніи Высочайше учрежденнаго 13 мая 1870 года положенія объ общественномъ управленіи въ казачьихъ войскахъ. (Собр. Узак. и Распор., 1878 г., № 127, ст. 486).

Тургайская.

Область учреждена изъ территоріи *области Оренбургскихъ Киргизовъ*, не вошедшей въ предѣлы Уральской области (т. е. всей восточной и наибольшаго пространства средней части). Мѣстопробываніе областного правленія до перенесенія онаго внутрь степи, оставлено временно въ Оренбургѣ. (Собр. Узак. и Распор., 1868 г., № 102, ст. 859). *Область Оренбургскихъ Киргизовъ* образована 9 декабря 1859 года изъ изыменуемой Малою Ордою степи Зауральскихъ Киргизовъ. (Сенат. вѣд., 1859 г., № 104).

При образованіи Тургайской области, она раздѣлена на 4 уѣзда: *Тургайскій, Илецкій, Ирризскій и Николаевскій*. Уѣздныя управленія Илецкаго и Николаевского уѣздовъ, впредь до перенесенія ихъ въ степь, временно помѣщены въ городахъ Илецкѣ и Троицкѣ; уѣздное управленіе Тургайскаго уѣзда помѣщено въ городѣ *Тургай*, переименованнаго изъ бывшаго Оренбургскаго укрѣпленія, а Ирризскаго—въ городѣ *Ирризъ*, обращеннаго изъ бывшаго Уральского укрѣпленія. (Всепопдан. отчетъ Губернатора).

Уральская.

Область составлена изъ земель *Уральскаго* казачьяго войска, западной части и небольшого пространства средней части области *Оренбургскихъ Киргизовъ* (см. Тургайскую область). Областнымъ городомъ назначенъ городъ *Уральскъ*. (Собр. Узак. и Распор., 1868 г., № 102, ст. 859).

Область раздѣлена на уѣзды: *Уральскій, Гурьевскій, Камыковский и Эмбинскій* и приставство *Мангишлакское*. Центрами уѣзднаго управленія назначены: города *Уральскъ, Гурьевъ*, станица *Камыковская*, укрѣпленіе *Эмбинское*, а для Мангишлакскаго приставства фортъ *Александровскій*. (Всепопдан. отчетъ Губернатора).

Для прикрытія ставки Султана-правителя Средней орды основанъ на рѣкѣ Эмбѣ укрѣпленный постъ *Эмбенскій*. (Сенат. вѣд., 1862 г., № 50).

Приставство *Мангишлакское* съ фортомъ Александровскимъ отчислено въ вѣдѣніе Дагестанской области. Вслѣдствіе того южная граница Уральской области идетъ отъ Мертваго Култука Каспійскаго моря къ Аральскому морю по сѣверной окраинѣ Усть-Урта. (Собр. Узак. и Распор., 1870 г., № 88).

Повелено: 1) границу распределенія между Уральскимъ казачьимъ войскомъ и Киргизами Зауральской долины лѣваго берега рѣки Урала, отъ впаденія въ него рѣки Большаго Илека до впаденія Урала въ Каспійское море, утвердить работы Коммисіи 1865 года, при чемъ земли, признанныя за

казаками, оставить по прежнему въ безсрочномъ пользованіи Уральскаго казачьяго войска, а луговые отводы, надѣленные въ этой долинь Зауральскимъ Киргизамъ, предоставить въ пользованіе Киргизовъ, и 2) находящееся въ Киргизской степи, внѣ предѣловъ войсковыхъ дачъ, *Черхальское* озеро, предоставить временно, впредь до развитія хозяйственнаго быта Киргизовъ, въ пользованіи казаковъ, для ловли рыбы. (Собр. Узак. и Распор., 1871 г., № 33, ст. 335).

Граница между *Уральскимъ* казачьимъ войскомъ и *Букевскими Киргизами* утверждена по линіи, проектированной Оренбургскимъ генералъ-губернаторомъ, но съ тѣмъ, чтобы южная оконечность этой линіи была направлена по Курхайскому прорану, а не на Пороховинскій бугоръ. (Собр. Узак. и Распор., 1871 г., № 32, ст. 328).

1879 г., 15 мая.

Эмбенскій постъ, перемѣщенный на урочище Каракамышъ (на рѣкѣ Темирѣ) повѣлено именовать *Темирскимъ* укрѣпленіемъ. (Собр. Узак. и Распор., 1879 г., № 86, ст. 471).

1884 г., 6 марта.

Формально утверждены границы *Уральскаго* казачьяго войска по смежеству съ землями *Самарской* губерніи, причемъ межа, проведенная Коммиссіею ген.-маіора Черкасова, признана дѣйствительною. (Собр. Узак. и Распор., 1885 г., № 107, ст. 883).

II. ВОСТОЧНОЕ ГЕНЕРАЛЪ-ГУБЕРНАТОРСТВО.

1884 г., 16 іюня.

Образовано изъ губерніи *Енисейской*, *Иркутской* и области *Якутской*, входившихъ въ составъ управленія Восточною Сибирью. Центромъ управленія оставленъ по прежнему городъ *Иркутскъ*. (Собр. Узак. и Распор., 1884 г., № 76, ст. 563).

Енисейская.

1885 г., 30 декабря.

Образованъ *Усинскій* пограничный округъ; въ составъ его вошла южная часть нынѣшняго Минусинскаго округа, заключающаяся между пограничною съ Китаемъ чертою на протяженіи 20 до 24 пограничнаго знака, Ойскимъ хребтомъ и теченіемъ рѣки Контегира. (Собр. Узак. и Распор., 1886 г., № 16, ст. 156).

III. ПРИАМУРСКОЕ ГЕНЕРАЛЪ-ГУБЕРНАТОРСТВО.

1884 г., 16 іюня.

Повелѣно области *Забайкальскую*, *Амурскую* и *Приморскую*, а также *Владивостокское* военное губернаторство и островъ *Сахалинъ* изъять изъ вѣдѣнія главнаго управленія Восточной Сибири и подчинить главному начальству отдѣльнаго Генералъ-Губернатора, которому присвоить наименование Приамурскаго. (Собр. Узак. и Распор., 1884 г., № 76, ст. 563). Городъ *Хабаровка*, какъ центральный пунктъ въ краѣ, избранъ

Генераль-Губернаторамъ для мѣстопробыванія главнаго управленія генераль-губернаторства. (Всепопдан. отчетъ).

Забайкальская.

Упразднено *Кяхтинское* градоначальство, и Троицкосавскъ съ принадлежащими къ нему слободами Кяхтинскою и Усть-Кяхтинскою причислены къ Забайкальской области. (Собр. Узак. и Распор., 1863 г., № 26, ст. 150). 1863 г., 26 февраля.

По случаю образованія въ *Нерчинскомъ* округѣ отдѣльнаго земскаго управленія для завѣдыванія освобожденными горно заводскими людьми сего округа Высочайше повелѣно: отдѣливъ отъ нынѣшняго Нерчинскаго округа ту часть онаго, которая подлежитъ передачѣ въ вѣдѣніе вновь образованнаго земскаго управленія, опредѣлить границу между сими новыми частями означеннаго округа по слѣдующему направленію: начиная отъ пограничнаго маяка Ныпсе по западному берегу озера Баргунъ-Торгей, перейдя въ нижнемъ теченіи рѣку Ононъ-Борзю, подняться на хребетъ Адунъ-Чулунъ, иначе называемый Торгинскимъ; затѣмъ слѣдуя грядою этого хребта, перейти въ вершину рѣки Талунгуй, по которой спуститься до устья ея въ рѣку Унду и, обходя внизъ по Ундѣ и по рѣкѣ Лѣсковской земли деревни Казаковой, подняться черезъ вершины рѣки Лѣсковской на гриву Боршевошнаго хребта; отсюда, направляясь по хребту на востокъ, спуститься съ него въ рѣку Шилку противъ устья рѣки Куенги и, слѣдуя по этой послѣдней рѣкѣ до ея вершины, перевалить на вершину рѣки Нерчугана (лѣвый притокъ рѣки Нерчи) и идти по ней до границы Якутской области. На семъ основаніи въ составъ той части Нерчинскаго округа, въ коей образованы новое земское управленіе, должны войти, за исключеніемъ казачьяго населенія и земель горно-заводскаго вѣдомства, 3 волости: *Дучарская*, *Александровская*, *Шилкинская* и *Маньковская* иногородная управа съ 9 деревнями осѣдлыхъ Тунгусовъ и съ 6 улусами кочевыхъ Тунгусовъ. Затѣмъ въ другой части округа, также за исключеніемъ казачьяго населенія, остаются 3 волости: *Успенская*, *Усть-Ильинская* и *Татауровская*, 11.912 Тунгусовъ вѣдѣнія *Урумминской* степной думы и 24.403 Бурятъ вѣдѣнія *Агинской* степной думы и сверхъ того къ Усть-Ильинской волости причисляются 2 участка, въ коихъ водворены освобожденные горнозаводскія крестьяне, именно: *Ононскій*, лежащій на лѣвой сторонѣ нижняго теченія Онона, и *Балджинскій*, лежащій въ верху Онона, близь его выхода изъ Китайской границы. (Собр. Узак. и Распор., 1864 г., № 45, ст. 293). 1864 г. 5 апрѣля.

Приморская *).

1867 г., 18 апрѣля.

На устьяхъ р. Усури образована постовая команда 1-го разряда, подъ именемъ *Хабаровки*.

1880 г., 28 апрѣля.

Хабаровка возведена на степень города и сюда переведены изъ города *Николаевска* Штабъ войскъ, Областное правленіе и Окружный судъ. При этомъ назначена резиденціею военнаго губернатора Приморской области. (Собр. Узак. и Распор., 1880 г., № 51, ст. 375).

1880 г., 28 апрѣля.

Владивостокъ возведенъ на степень города съ присоединеніемъ къ нему всего полуострова Муравьевъ-Амурскій и острова Русскаго; назначенъ мѣстопробываніемъ Главнаго Командира портовъ Восточнаго океана и Военнаго Губернатора Владивостока. (Собр. Узак. и Распор., 1880 г., № 51, ст. 375).

1882 г., 1 іюня.

Въ *Южно-Усурійскомъ* краѣ введено окружное полицейское управленіе. (Собр. Узак. и Распор., 1882 г., № 472).

IV. СТЕПНОЕ ГЕНЕРАЛЬ-ГУБЕРНАТОРСТВО.

1882 г., 18 мая.

Генераль-губернаторство образовано изъ областей *Акмолинской*, *Семипалатинской* и *Семирѣчинской*, при чемъ городъ *Омскъ* назначенъ мѣстопробываніемъ генераль-губернатора. (Собр. Узак. и Распор., 1882 г., № 46, ст. 313).

Акмолинская.

1868 г., 21 октября.

Область образована изъ округовъ области Сибирскихъ Киргизовъ: Кокчетавскаго, Атбасарскаго, Акмолинскаго и земель 1, 2, 3, 4, 5 и части 6-го полковыхъ округовъ Сибирскаго казачьяго войска и городовъ Омска и Петропавловска, отписанныхъ отъ Тобольской губерніи. При чемъ *Акмолинскъ* назначенъ областнымъ городомъ, но до устройства въ ономъ помѣщенія управленіе сіе временно остается въ городѣ *Омскѣ*. (Собр. Узак. и Распор., 1868 г., № 102, ст. 859).

Область раздѣлена на 4 уѣзда: *Акмолинскій*, *Кокчетавскій*, *Омскій* и *Петропавловскій*. (Собр. Узак. и Распор., 1869 г., № 23).

1870 г., 20 марта.

Для управленія Киргизскимъ населеніемъ южной части Акмолинской области открытъ 5-ый уѣздъ, названный *Сары-Суйскимъ*. Постоянное мѣстопробываніе его положено опредѣлить впослѣдствіи по выборѣ удобнаго мѣста въ южной

*) Генераль-Губернаторъ Приамурскаго края во всеподданнѣйшемъ своемъ отчетѣ за 1886 годъ полагалъ необходимымъ выдѣлить сѣверные округа (Петропавловскій, Гижигинскій и Охотскій) изъ состава Приморской области и образовать изъ нихъ особое Камчатское губернаторство; взаменъ же ихъ къ Приморской области присоединить Владивостокское военное губернаторство, отдѣльное существованіе котораго не оправдывается никакими уважительными причинами. вмѣстѣ съ тѣмъ управленіе означенною областью слѣдовало бы перенести изъ города *Хабаровки* во *Владивостокъ*.

части области, временно же помѣщено въ станицѣ *Атбасарской*, мѣстопробываніи бывшаго Атбасарскаго окружнаго приказа. Въ предѣлы уѣзда вошли кочевья по Актавскимъ горамъ, въ окрестностяхъ Улу-тау и по низовьямъ рѣкъ Сары-су и Чу. (Собр. Узак. и Распор., 1870 г., № 28, ст. 290).

Семипалатинская.

Образована изъ слѣдующихъ частей: 1) Киргизы, кочующіе на внутренней сторонѣ Сибирской линіи, по правую сторону рѣки Иртыша; 2) Кокбектинскій и Аягузскій внѣшніе округа Сибирскихъ Киргизовъ; 3) станица Копальская съ принадлежащими къ ней укрѣпленіями и землями; 4) города Семипалатинскъ и Усть-Каменогорскъ, Бухтарминское и Запайскія укрѣпленія. Областнымъ городомъ назначается *Семипалатинскъ*. Киргизы, кочующіе на внутренней сторонѣ линіи Сибирскаго казачьяго войска, по правую сторону рѣки Иртыша, остаются на мѣстахъ ими занимаемыхъ. Пространство, занимаемое сими Киргизами, со включеніемъ въ оное городовъ Семипалатинска и Усть-Каменогорска, Бухтарминскаго укрѣпленія и селеній по Иртышской линіи отъ крѣпости Желѣзлинской до Мало-Нарымска включительно образуетъ особый округъ, который наименованъ *Семипалатинскимъ внутреннимъ* округомъ Сибирскихъ Киргизовъ. Внѣшніе округа *Кокбектинскій* и *Аягузскій* вошли въ составъ области безъ измѣненія ихъ границъ. Станицы *Кокбекты* и *Аягузъ* возведены на степень окружныхъ городовъ. Изъ станицы Копальской съ принадлежащими къ ней укрѣпленіями и землями образованъ *Копальскій* военный округъ. Станица *Копаль* возведена на степень окружнаго города. (Сенат. вѣд., 1854 г., № 51, указъ).

1854 г., 19 мая.

Окружный городъ *Аягузъ* переименованъ въ *Сергіополъ* съ присвоеніемъ Аягузскому округу названія *Сергіопольскаго*. (Сенат. вѣд., 1860 г., № 17).

1860 г., 1 февраля.

Станица *Коряковская* Сибирскаго линейнаго казачьяго войска возведена на степень заштатнаго города съ переименованіемъ въ *Павлодаръ*. (Сенат. вѣд., 1861 г., № 41).

1861 г., 4 апрѣля.

Киргизы Большой орды, кочующіе въ юго-восточной части Киргизской степи Сибирскаго вѣдомства, составили особый округъ, вошедшій въ составъ Семипалатинской области и названный *Алатавскимъ*. Граница земель округа (кромѣ сѣверной части границы съ Копальскимъ округомъ) направляется отъ устья рѣки Каратала по озеру Балхашу до южной оконечности его, близь устья рѣки Джартаса, далѣе прямою чертою до рѣки Чу, близь укрѣпленія Салы-Кургана, и затѣмъ по рѣкѣ Чу до ея верховьевъ, извѣстныхъ подъ именемъ Качкара, отсюда къ рѣкѣ Нарыму близь Кокан-

1862 г., 25 декабря.

скаго укрѣпленія Куртка, гдѣ снова примыкаетъ къ Китайской границѣ. Мѣстомъ пребыванія окружнаго начальника назначено укрѣпленіе *Върное*. (Собр. Узак. и Распор., 1863 г., № 33, ст. 186).

1868 г., 4 ноября.

Область вновь преобразована. Она составлена изъ округовъ внутренняго *Семипалатинскаго*, *Кокбектинскаго*, оставшейся за отдѣленіемъ въ Семирѣчинскую область части Сергіопольскаго, *Зайсанскаго* края, округа *Баянъ-Аульскій* и *Каркаралинскій* бывшей области Сибирскихъ Киргизовъ и казачьихъ земель части 6, 7 и 8 полковыхъ округовъ Сибирскаго казачьяго войска. *Семипалатинскъ* назначенъ областнымъ городомъ. (Собр. Узак. и Распор., 1868 г., № 102, ст. 859).

Область раздѣлена на 4 уѣзда: *Семипалатинскій*, *Каркаралинскій*, *Кокбектинскій* и *Павлодарскій* и отдѣльное приставство *Зайсанское*. (Собр. Узак. и Распор., 1869 г., № 23).

1870 г., 19 октября.

Въ *Зайсанскомъ* краѣ повелѣно возводить 2 поселенія изъ казаковъ Сибирскаго казачьяго войска (4 офицерскихъ и 50 казачьихъ семействъ) по Бійской линіи, одно на рѣкѣ Джемини при вновь устроенномъ *Зайсанскомъ* посту, а другое въ долину Верхней Бухтармы. (Собр. Узак. и Распор., 1870 г., № 99, ст. 850).

Семирѣчинская.

1867 г., 11 іюля.

Область образована при учрежденіи Туркестанскаго генераль-губернаторства, въ которомъ и находилась до 1882 года, т. е. до возникновенія Степнаго генераль-губернаторства. Въ нее вошли часть Семипалатинской (съ городами Сергіополемъ, *Копаломъ* и укрѣпленіемъ *Вѣрнымъ*) къ югу отъ Тарбагатайскаго хребта и Туркестанскія земли, занятыя Русскими въ 1866 году. Границею положены на сѣверѣ Тарбагатайскій хребетъ и его отроги до бывшей границы Семипалатинской области съ областью Сибирскихъ Киргизовъ (нынѣ Акмолинская область), этою границею до озера Балхаша, далѣе дугою по срединѣ озера и отъ него прямою линіею до рѣки Куроготы, которая и назначена границею съ Сыръ-Дарьинскою областью. (Собр. Узак. и Распор., 1867 г., № 61, ст. 589).

Область раздѣлена на 5 уѣздовъ: *Копальскій*, *Вѣринскій*, *Иссыкъ-Кульскій*, *Сергіопольскій* и *Токмакскій*. Областное управленіе сосредоточено въ городѣ *Копаль*.

1879 г., 24 апрѣля.

При *Бахтинскомъ* укрѣпленіи дозволено селиться лицамъ всякаго званія. (Собр. Узак. и Распор., 1879 г., № 72, ст. 377).

1880 г., 29 августа.

Городъ *Сергіополь* обращенъ въ станицу съ предоставленіемъ наличному его городскому населенію оставаться тамъ на жительствѣ на правахъ разночинцевъ. При станицѣ *Лепсинской* учрежденъ городъ *Лепсинскъ*. (Собр. Узак. и Распор., 1880 г., № 106, ст. 783).

Семирѣчинская область изъята изъ вѣдѣнія Туркестанскаго генераль-губернаторства и подчинена Степному. (Собр. Узак. и Распор., 1882 г., № 46, ст. 313).

1882 г., 18 мая.

За состоявшимся въ 1884 году перечисленіемъ *Кетмень-Тюбинской* волости изъ Степнаго генераль-губернаторства въ Туркестанское, граница между этими генераль-губернаторствами со стороны Семирѣчинской области измѣнилась (подробно см. Туркестанское генераль-губернаторство). (Собр. Узак. и Распор., 1886 г., № 42, ст. 363).

1886 г., 15 марта.

У. ТУРКЕСТАНСКОЕ ГЕНЕРАЛЬ-ГУБЕРНАТОРСТВО.

Образовано изъ Туркестанской области, Ташкентскаго района, земель, занятыхъ въ 1866 году за Сыръ-Дарьею и части Семипалатинской области, лежащей къ югу отъ Тарбагатайскаго хребта. Границами постановлены съ *Западно-Сибирскимъ генераль-губернаторствомъ*: Тарбагатайскій хребетъ и его отрасли до бывшей границы Семипалатинской области съ областью Сибирскихъ Киргизовъ, этою границею до озера Балхаша, далѣе дугою по срединѣ сего озера и отъ него прямою линіею до рѣки Чу, и сею послѣднею до сліянія ея съ рѣкою Сары-су; съ *Оренбургскимъ генераль-губернаторствомъ* — отъ середины залива Перовскій на гору Термембекъ, отсюда на урочище Терекли, далѣе нагору Калмась, на урочище Музбаль, горы Акъ-Кумъ и Чубаръ-Тюбя, на южную оконечность песковъ Муинъ-Кумъ и на урочище Мынъ-Булакъ до сліянія рѣкъ Сары-су и Чу. Генераль-губернаторство раздѣлено на 2 области: *Сыръ-Дарьинскую* и *Семирѣчинскую*, установивъ между ними примѣрную границу по рѣкѣ Куроготы. (Собр. Узак. и Распор., 1867 г., № 61, ст. 589).

1867 г., 11 іюля.

Туркестанскому генераль-губернатору подчинена вновь образованная изъ ханства Коканскаго *Ферганская* область. (Собр. Узак. и Распор., 1876 г., № 19, ст. 209 и № 21, ст. 217).

1876 г., 19 февраля.

Изъ вѣдѣнія Туркестанскаго генераль-губернаторства изъята область *Семирѣчинская*, отошедшая къ Степному. (Собр. Узак. и Распор., 1882 г., № 46, ст. 313).

1882 г., 18 мая.

Туркестанскій генераль-губернаторъ входилъ въ Военное Министерство съ представленіемъ объ измѣненіи границы между Туркестанскимъ и Степнымъ генераль-губернаторствами. При этомъ, онъ, генераль-губернаторъ сообщилъ, что за состоявшимся въ 1884 г. перечисленіемъ *Кетмень-Тюбенской* волости изъ Степнаго генераль-губернаторства въ Туркестанское, граница между этими генераль-губернаторствами со стороны Семирѣчинской области, въ предѣлахъ расположенія Кетмень-Тюбинской волости, начинается у впаденія рѣки Карабалты въ рѣку Сусамыръ и идетъ внизъ по рѣкѣ Сусамыръ до впаденія въ нее съ правой стороны рѣки Алты-

1886 г., 16 марта.

кана и далѣе по этой рѣчкѣ вверхъ на переваль Тузъ-ашу; отсюда по водораздѣльному хребту перевала Чарташъ, далѣе черезъ этотъ переваль по рѣкѣ Чарташъ, называющейся въ нижнемъ своемъ теченіи Тулукъ, до впаденія этой рѣчки въ рѣку Нарынъ; отсюда вверхъ по Нарыну до окончности отрога хребта Каракыръ, именуемаго Тамгалъ-арча; далѣе по этому отрогу на переваль Каракыръ (означенный на картѣ Карагыль) и по водораздѣлу Кокъ-иримъ на перевалы Мунчакъ и Кумышъ-бель. (Отрогъ Тамгалъ-арча лежитъ на востокъ отъ рѣки Тулукъ и служитъ раздѣломъ долинъ этой рѣки отъ рѣки Джуванъ-теряка). По всеподданнѣйшему о семъ докладу Военнаго Министра Государь Императоръ на вышеозначенное измѣненіе границы Высочайше соизволилъ. (Собр. Узак. и Распор., 1886 г., № 42, ст. 363).

1886 г., 12 іюня.

При введеніи новаго устройства въ Туркестанскомъ краѣ генераль-губернаторство раздѣлено на три области: *Самаркандскую, Сыръ-Дарьинскую и Ферганскую*. Мѣстопробываніемъ главнаго управленія краемъ назначенъ городъ *Ташкентъ*. Городами въ краѣ признаются: мѣстопробыванія областныхъ и уѣздныхъ управленій и, сверхъ того: *Старый Маргеланъ, Чустъ, Туркестанъ, Уратюбе и Пенджикентъ*. (Собр. Узак. и Распор., 1886 г., № 86, ст. 817).

Самаркандская.

1886 г., 12 іюня.

Образована изъ 4 уѣздовъ: *Самаркандскаго, Катта-Курганскаго, Ходжентскаго и Джизакскаго*. Мѣстопробываніемъ областного управленія назначенъ городъ *Самаркандъ* и и уѣздныхъ-одноименные съ уѣздами города, кромѣ Джизакскаго уѣзднаго управленія, находящагося въ укрѣпленіи *Ключевомъ*. (Собр. Узак. и Распор., 1886 г., № 86, ст. 817).

Сыръ-Дарьинская.

1861 г., 3 декабря.

Образована *Сыръ-Дарьинская* линія изъ фортвъ Перовскій, №№ 1 и 2-го и укрѣпленія Джюлека, возведенныхъ на берегахъ рѣки Сыръ-Дарьи. (Сенат. вѣд., 1862 г., № 17, приложение).

1865 г., 2 марта.

Учрежденная въ 1864 году въ Зачуйскомъ краѣ передовая линія соединена съ Сыръ-Дарьинскою линією и образована изъ всего пограничнаго съ Средне-Азіятскими владѣніями пространства, отъ Аральскаго моря до озера Иссык-куль, одна область *Туркестанская*. (Собр. Узак. и Распор., 1865 г., № 20, ст. 125 и № 77, ст. 497).

1867 г., 11 іюля.

При образованіи Туркестанскаго генераль-губернаторства учреждена *Сыръ-Дарьинская* область; въ нее вошла вся часть Туркестанской области отъ Аральскаго моря до рѣки Куроготы, а также и Туркестанскія земли, занятыя въ 1866 году. (Собр. Узак. и Распор., 1867 г., № 61, ст. 589). Область раздѣлена на


7 уѣздовъ: *Ташкентскій, Аулиеатинскій, Джизакскій, Казалинскій, Перовскій, Ходженскій и Чемкентскій.*

При новомъ преобразованіи Туркестанскаго генераль-губернаторства *Сырѣ-Дарьинская* область составлена изъ *Аму-Дарьинскаго* отдѣла и пяти уѣздовъ: *Казалинскаго, Перовскаго, Чемкентскаго, Аулиеатинскаго и Ташкентскаго.* Мѣстопробываніемъ областнаго управленія назначенъ городъ *Ташкентъ*, Аму-Дарьинскаго отдѣла — укрѣпленіе *Петро-Александровское* и уѣздныхъ — одноименные съ ними города. (Собр. Узак. и Распор., 1886 г., № 86, ст. 817). 1886 г., 12 іюня.

Ферганская.

Повелѣно вновь занятую русскими войсками территорію, составлявшую до 1875 года ханство *Коканское*, включить въ границы Имперіи и образовать изъ нея область *Ферганскую* съ подчиненіемъ Туркестанскому генераль-губернатору. (Собр. Узак. и Распор., 1876 г., № 19, ст. 209, № 21, ст. 217). Въ разрѣшеніи продажи гербовой бумаги и марокъ въ уѣздныхъ городахъ области (1877 г. 18 января) поименованы: *Андижанъ, Наманганъ, Маргеланъ, Чустъ, Чиміонъ и Ошъ.* (Собр. Узак. и Распор., 1877 г. № 12, ст. 152). 1876 г., 19 февраля.

При преобразованіи Туркестанскаго генераль-губернаторства *Ферганская* область раздѣлена на 5 уѣздовъ: *Коканскій, Маргеланскій, Андижанскій, Наманганскій и Ошскій.* Мѣстопробываніемъ областнаго управленія назначенъ городъ *Новый Маргеланъ* и уѣздныхъ — одноименные съ уѣздами города. (Собр. Узак. и Распор., 1886 г., № 86, ст. 817). 1886 г., 12 іюня.



АЛФАВИТНЫЙ

УКАЗАТЕЛЬ НАЗВАНИЙ.

А.

- Абадзехскій округъ 1864 годъ, Кубан. Обл., стр. 19.
- Абасъ-Туманскій участокъ 1846 годъ, Кутаис. губ., стр. 31.
- Абуковъ аулъ 1881 годъ, Терской области, стр. 26.
- Аварскій округъ 1865 годъ, Дагестан. обл., стр. 28.
- Августовская губернія 1866 годъ, стр. 16, 17.
- Августовъ городъ и уѣздъ 1866 годъ, Сувалк. губ., стр. 17.
- Агинская степная дума 1864 годъ, Забайкал. обл., стр. 43.
- Адербѣйская станица 1870 годъ, Черноморск. окр., стр. 35.
- Азовскій поселокъ 1869 годъ, Кубанск. обл., стр. 20.
- Азовское казачье войско 1865 и 1872 годы, Екатеринослав. губ., стр. 8.
- Акинское общество 1862 годъ, Терской обл., стр. 24.
- Акмолинская область 1868 годъ, стр. 44.
- Акмолинскій уѣздъ 1868 годъ, Акмол. обл., стр. 44.
- Акмолинскъ городъ 1868 годъ, Акмол. обл., стр. 44.
- Аксаевское наибство 1865 годъ, Терской обл., стр. 24.
- Аксай-Ташкычу селеніе 1883 годъ, Терской обл., стр. 27.
- Акушинское наибство 1867 годъ, Дагестан. обл., стр. 29.
- Азагиро-Мамисонскій участокъ 1865 годъ, Терской обл., стр. 24.
- Азагиръ слобода 1883 годъ, Терской обл., стр. 27.
- Алатавскій округъ 1862 годъ, Семипалатин. обл., стр. 45.
- Александровская волость 1864 годъ, Забайк. обл., стр. 43.
- Александровская станица 1869 годъ, Ставропольской губ., стр. 22.
- Александровскій улусъ 1878 годъ, Астрахан. губ., стр. 4.
- Александровскій уѣздъ 1872 годъ, Екатеринослав. губ., стр. 8.
- Александровскій уѣздъ 1874 годъ, Ставропол. губ., стр. 22.
- Александровскій фортъ 1881 годъ, Закаспійск. обл., стр. 36.
- Александровскій фортъ 1868 и 1870 годы, Уральск. обл., стр. 41.
- Александровское село 1874 годъ, Ставрополь. губ., стр. 22.
- Александровскъ-Грушевскъ городъ 1881 годъ, Донскаго Войска, стр. 6.
- Александропольскій уѣздъ 1846 и 1849 годы, Тифлисс. губ., стр. 33.

- Александропольскій уѣздъ 1867 и 1874 годы,
Эриванс. губ., стр. 35, 36.
- Алешки городъ 1876 годъ, Таврич. губ., стр.
13.
- Алиабатскій участокъ 1874 годъ, Закатальс.
окр., стр. 30.
- Аматикутайское наибство 1865 годъ, Дагестан-
ской обл., стр. 29.
- Аму - Дарьинскій отдѣлъ 1886 годъ, Сыръ-
Дарьинской обл., стр. 49.
- Амурская область 1884 годъ, Приамурскаго
ген. губ., стр. 42.
- Амуръ рѣка 1858 и 1860 годы, Азіат. влад.,
стр. 38, 39.
- Анапа городъ 1869 и 1884 годы, Кубан. обл.,
стр. 20.
- Анапа городъ 1846 и 1884 годы, Черноморск.
окр., стр. 34, 35.
- Анапскій посёлокъ 1869 годъ, Кубанск. обл.,
стр. 20.
- Андаляльское наибство 1865 годъ, Дагестан.
обл., стр. 29.
- Андижанскій уѣздъ 1886 годъ, Ферган. обл.,
стр. 49.
- Андижанъ городъ 1876 годъ, Ферган. обл.,
стр. 49.
- Андіійскій округъ 1861, 1865 и 1883 годы,
Дагестан. обл., стр. 28, 29.
- Андіійское наибство 1861 и 1865 годы, Даге-
стан. обл., 28, 29.
- Андія общество 1861 годъ, Терской обл.,
стр. 23.
- Андреевская - Клевцова волость 1872 годъ,
Екатеринослав. губ., стр. 8.
- Андреевскій посёлокъ 1878 годъ, Томской губ.,
стр. 40.
- Андреевское наибство 1865 годъ, Терской
обл., стр. 24.
- Андреевъ городъ и уѣздъ 1866 годъ, Кѣлецк.
губ., стр. 16.
- Антоньевская станица 1878 годъ, Томской
губ., стр. 40.
- Ануйскій посёлокъ 1878 годъ, Томской губ.,
стр. 40.
- Анцухо-Капучинское наибство 1865 годъ,
Дагестанской обл., стр. 29.
- Аптырская-Ахтырская станица 1867 годы,
Кубанск. обл., стр. 19.
- Араканское наибство 1865 годъ, Дагестантс.
обл., стр. 29.
- Аргино селеніе 1883 годъ, Карской обл.,
стр. 30.
- Аргунскій округъ 1862, 1865 и 1869 годы,
Терской обл., стр. 24, 25.
- Аргунско - Антурское наибство 1865 годъ,
Терской обл., стр. 24.
- Аргунъ рѣка 1855 годъ, Азіатск. влад., стр.
38.
- Ардаганскій округъ 1883 годъ, Карской обл.,
стр. 30.
- Ардаганскій участокъ 1883 годъ, Карской
обл., стр. 30.
- Ардаганъ городъ 1879 годъ, Карской обл.,
стр. 30.
- Ардонская станица 1883 годъ, Терской обл.,
стр. 27.
- Ардонъ посадъ 1884 годъ, Чернигов. губ.,
стр. 14.
- Арешскій уѣздъ 1874 годъ, Елисаветпол. губ.,
стр. 30.
- Армянскій посёлокъ 1870 годъ, Черномор.
окр., стр. 35.
- Артвинскій округъ 1883 годъ, Кутаис. губ.,
стр. 33.
- Архангельская губернія 1863 годъ, стр. 3.
- Архангельскъ городъ 1863 годъ, Арханг. губ.,
стр. 3.
- Архонская станица 1883 годъ, Терской обл.,
стр. 27.
- Архунисъ селеніе 1883 годъ, Карской обл.,
стр. 31.
- Астраханская губернія 1862 годъ, стр. 3. 21.
- Астраханское казачье войско 1869 годъ,
Астрахан. и Саратов. губ., стр. 3.
- Атбасарская станица 1870 годъ, Акмол. обл.,
стр. 45.
- Атбасарскій округъ 1868 годъ, Акмол. обл.,
стр. 44.
- Аулиеатинскій уѣздъ 1867, 1886 годы, Сыръ-
Дарьин. обл., стр. 49.
- Ауховское наибство 1865 годъ, Терской обл.,
стр. 24.

Ауховское общество 1862 годъ, Терской обл., стр. 24.
 Афицкая-Смоленская станица 1867 годъ, Кубан. обл., стр. 19.
 Афицкій поселокъ 1868 годъ, Кубан. обл., стр. 19.
 Ахалкалакскій участокъ 1849 годъ, Кутаис. губ., стр. 31.
 Ахалкалакскій участокъ 1846, 1849 годы, Тифлис. губ., стр. 33.
 Ахалкалакскій уѣздъ 1874 годъ, Тифлис. губ., стр. 34.
 Ахалцихскій уѣздъ 1846, 1849 годы, Кутаис. губ., стр. 31.
 Ахалцихскій уѣздъ 1867, 1874 годы, Тифлис. губ., стр. 34.
 Ахалцихъ городъ 1846 годъ, Кутаис. губ., стр. 31.
 Ахтырская-Апхтырская станица 1867 годъ, Кубан. обл., стр. 19.
 Ахъ-Бабинскій участокъ 1883 годъ, Карской обл., стр. 30.
 Ахъ-Барзой аулъ 1867 годъ, Терск. обл., стр. 25.
 Ачалукъ Верхній, Нижній и Средній аулы 1867 годъ, Терской обл., стр. 25.
 Ачикулакъ ставка 1884 годъ, Ставропол. губ., стр. 23.
 Ачикулакъ-Джембулукское приставство 1884 годъ, Ставропол. губ., стр. 23.
 Ачхоевское наибство 1865 годъ, Терской обл., стр. 24.
 Аягузскій округъ 1854 годъ, Семипалатин. обл., стр. 45.
 Аягузъ городъ 1854 и 1860 годы, Семипалат. обл., стр. 45.

Б.

Багаевская станица 1877 годъ, Донскаго В., стр. 6.
 Багацхуровскій Калмыцкій улусъ 1864 годъ, Астрахан. губ., стр. 3.
 Бакинская губ. 1859 годъ, стр. 27.
 Бакинскій уѣздъ, 1846 и 1867 годы, Бакин. губ., стр. 27, 28.
 Баксанскій участокъ 1865 годъ, Терской обл., стр. 24.

Баку городъ 1859 годъ, Бакин. губ., стр. 27.
 Балкарское общество 1862 годъ, Терской обл., стр. 24.
 Балтскій уѣздъ 1866 годъ, Подол. губ., стр. 11.
 Бальджинскій участокъ 1864 годъ, Забайкал. обл., стр. 43.
 Басканскій постъ 1883 годъ, Терской обл., стр. 27.
 Баталпашинскій уѣздъ 1869 годъ, Кубан. обл., стр. 20.
 Баталпашинскъ городъ 1869 годъ, Кубан. обл., стр. 20.
 Батумская область 1883 годъ, Кутаис. губ., стр. 32.
 Батумскій округъ 1883 годъ, Кутаис. губ., стр. 33.
 Бахлукское наибство 1865 годъ, Дагестан. обл., стр. 29.
 Бахтинское укрѣпленіе 1879 годъ, Семирѣч. обл., стр. 46.
 Башкиры 1865 годъ, Оренбург. губ., стр. 10.
 Башъ-кей селеніе 1883 годъ, Карской обл., стр. 30.
 Баянъ-Аульскій округъ 1868 годъ, Семипалат. обл., стр. 46.
 Безенгейское общество 1862 годъ, Терской обл., стр. 24.
 Бековичей аулъ 1867 годъ, Терской обл., стр. 25.
 Белебеевскій уѣздъ 1865 годъ, Уфим. губ., стр. 13.
 Бендинъ городъ и уѣздъ 1866 годъ, Петроков. губ., стр. 17.
 Береговая станица 1870 годъ, Черномор. окр., стр. 35.
 Березнеговатый посадъ 1861 и 1877 годы, Херсон. губ., стр. 14.
 Бессарабская губ. 1866 годъ, стр. 4.
 Бешпагирская станица 1869 годъ, Ставрополь. губ., стр. 22.
 Бжедуховское приставство и округъ 1861 годъ, Кубан. обл., стр., 18.
 Бирскій уѣздъ 1865 годъ, Уфимской губ., стр. 13.
 Блоне городъ 1869 и 1878 годы, Варшав. губ., стр. 15.

Блонскій уѣздъ 1869 и 1878 годы, Варшав., губ., стр. 15.
 Бобринецъ городъ и уѣздъ 1865 годъ, Херсон. губ., стр. 14.
 Бобровскій посёлокъ 1878 годъ, Томской губ. стр. 40.
 Богоявленскъ посадъ 1861 и 1877 годы, Херсон. губ., стр. 14.
 Большедербетевскій улусъ 1860 годъ, Ставрополь. губ., стр. 21.
 Большепесчанская волость 1882 годъ, Тоболь. губ., стр. 40.
 Борджомъ мѣстечко 1853 годъ, Тифлис. губ., стр. 33.
 Боровская волость 1882 годъ, Тоболь. губ., стр. 40.
 Боргаховъ гмина 1886 годъ, Калиш. губ., стр. 15.
 Борчалинскій участокъ 1880 годъ, Тифлис. губ., стр. 34.
 Борчалинскій уѣздъ 1880 годъ, Тифлис. губ., стр. 34.
 Ботлихъ селеніе 1865 годъ, Дагестан. обл. стр. 29.
 Бохнадальское наибство 1865 годъ, Дагестан. обл., стр. 29.
 Брезинъ городъ и уѣздъ 1866 годъ, Петроков. губ., стр. 17.
 Бузачи полуостровъ 1881 годъ, Закаспійской обл., стр. 36.
 Букѣвская орда 1862, 1871 и 1876 годы. Астрахан. губ., стр. 3, 4.
 Бумское пристаство 1883 годъ, Елисаветполь. губ., стр. 30.
 Бургустанская станица 1881 годъ, Терской обл., стр. 26.
 Бухтарминское укрѣпленіе 1854 годъ, Семипалатин. обл., стр. 45.
 Бѣжитскій округъ 1860, 1861 и 1865 годы, Дагестан. обл., стр. 28.
 Бѣла городъ и уѣздъ 1866 годъ, Сѣдлец. губ., стр. 18.
 Бѣлгорай городъ и уѣздъ 1866 годъ, Люблин. губ., стр. 16.
 Бѣлозерскій уѣздъ 1885 годъ, Новгород. губ., стр. 10.

Бѣлоканскій участокъ 1874 годъ, Закавказ. окр., стр. 30.
 Бѣлоключинское поселеніе 1857 годъ, Тифлис. губ., стр. 33.
 Бѣлорѣцскій посёлокъ 1878 годъ, Томской губ., стр. 40.

В.

Вакинскій участокъ 1846 годъ, Кутаис. губ., стр. 31.
 Варваровка деревня 1884 годъ, Кубан. обл., стр. 21.
 Варваровка деревня 1884 годъ, Черномор. окр., стр. 35.
 Варта городъ 1886 годъ, Калиш. губ., стр. 15.
 Варшава городъ 1844 и 1866 годы, Варшав. губ., стр. 14, 15.
 Варшавская губернія 1844 годъ, стр. 15.
 Веденскій округъ 1869 годъ, Терской обл., стр. 25.
 Веденское наибство 1865 годъ, Терской обл., стр. 24.
 Ведень слобода 1883 годъ, Терской обл., стр. 27.
 Велижскій уѣздъ 1866 годъ, Витеб. губ. стр. 5.
 Великокняжеская станица 1875 и 1884 годы. Донскаго В., стр., 6, 7.
 Вельяминовская станица 1870 годъ, Черномор. окр., стр. 35.
 Велюнь городъ и уѣздъ 1866 годъ, Калиш. губ., стр. 15.
 Венгровъ городъ и уѣздъ 1866 годъ, Сѣдлец. губ., стр. 18.
 Веремьевская волость 1872 годъ, Екстеринослав. губ., стр. 8.
 Верхне-Кубанскій округъ 1861 годъ, Кубан. обл., стр. 18.
 Верхне-Лабинское пристаство 1864 годъ, Кубан. обл., стр. 19.
 Верхнеуральскій уѣздъ 1865 и 1885 годы, Оренбург. губ., стр. 10, 11.
 Верхній Дагестанъ 1865 годъ, Дагестан. обл., стр. 28.
 Верхъ-Убинскій посёлокъ 1878 годъ, Томской губ., стр. 40.
 Виленская губернія 1875 годъ, стр. 4.

Винницкій уѣздъ 1883 годъ, Подольск. губ.,
стр. 11.

Витебская губернія 1866 годъ, стр. 5.

Витебскій уѣздъ 1866 годъ, Витеб. губ., стр. 5.

Висунскъ посадъ 1861 и 1877 годъ, Херсон.
губ., стр. 14.

Вицихинское наибство 1865 годъ, Дагестан.
обл., стр. 29.

Владивостокъ городъ 1880 годъ, Примор. обл.,
стр. 44.

Владикавказскій округъ 1869 годъ, Терской
обл., стр. 25.

Владивкавъ городъ 1860, 1864, 1869 годы,
Терской обл., стр. 23.

Владимірская губернія 1871 годъ, стр. 5.

Владиславовъ городъ и уѣздъ 1866 годъ, Су-
валк. губ., стр. 17.

Влоцлавскій уѣздъ 1866 годъ, Варшав. губ.,
стр. 15.

Влоцлавскъ городъ 1866 и 1879 годы, Варшав.
губ., стр. 15.

Влоцава городъ и уѣздъ 1866 годъ, Кѣлец.
губ., стр. 16.

Внутренняя Киргизская орда 1862 и 1876
годы, Астрахан. губ., стр. 3.

Вознесенскій посадъ 1871 годъ, Владимир. губ.,
стр. 5.

Волковышки городъ и уѣздъ 1866 годъ, Сувалк.
губ., стр. 17.

Вольная Сванегія 1868 годъ, Кутанс. губ.,
стр. 32.

Воронежская губернія 1862 годъ, стр. 5.

Воронокъ посадъ 1884 годъ, Чернигов. губ.,
стр. 14.

Воскресенскъ посадъ 1861 и 1877 годы, Херсон.
губ. стр. 14.

Восточное генераль-губернаторство, стр. 42.

Второй Донской округъ 1880 годъ, Донскаго
В., стр. 6.

Вуланская станица 1870 годъ, Черномор. окр.,
стр. 35.

Вѣрнинскій уѣздъ 1867 годъ, Семирѣч. обл.,
стр. 46.

Вѣрный городъ 1862 годъ, Семипатин. обл.,
стр. 46.

Г.

Габукаевская - Рязанская станица 1867 годъ,
Кубанской обл., стр. 19.

Галгаевское общество 1862 годъ, Терской обл.,
стр. 24.

Гарволинъ городъ и уѣздъ 1866 годъ, Сѣдлец.
губ., стр. 18.

Геймановскій поселокъ 1881 годъ, Кубан. обл.,
стр. 21.

Геккились селеніе 1881 годъ, Эриван. губ.,
стр. 36.

Геленджикская станица 1870 годъ, Черномор.
окр., стр. 35.

Гельскій участокъ 1883 годъ, Карской обл.,
стр. 30.

Георгиевская станица 1870 годъ, Черномор.
окр., стр. 35.

Георгиевскій округъ и уѣздъ 1869 и 1874 годы,
Терской обл., стр. 25, 26.

Георгиевскъ городъ 1871 годъ, Кубан. обл.,
стр. 20.

Георгиевскъ городъ 1871 годъ, Ставрополь. губ.,
стр. 22.

Георгиевскъ городъ 1869 годъ, Терской обл.,
стр. 25.

Гидатлинское наибство 1865 годъ, Дагестан.
обл., стр. 29.

Глыбокская слобода 1866 годъ, Минск. губ.,
стр. 9.

Гокчайскій уѣздъ 1867 годъ, Бакин. губ.,
стр. 28.

Гокчинскій участокъ 1849 годъ, Эриван. губ.,
стр. 35.

Гомель городъ 1865 годъ, Могилев. губ., стр. 9.

Гора-Кальварія посадъ 1866 и 1883 годы,
Варшав. губ., стр. 15.

Горецкій уѣздъ 1861 годъ, Могилев. губ.,
стр. 9.

Горійскій уѣздъ 1846, 1859, 1867 и 1874 годы,
Тифлис. губ., стр. 33, 34.

Горки городъ 1861 годъ, Могилев. губ., стр. 9.

Горно-Кальварійскій уѣздъ 1866 и 1879 годы,
Варшав. губ., стр. 15.

Городокскій уѣздъ 1866 годъ, Витеб. губ.,
стр. 5.

Горская станица 1866 годъ, Терской обл., стр. 24.
 Горскій участокъ 1865 и 1867 годы, Терской обл., стр. 24, 25.
 Горскихъ народовъ округъ 1846 годъ, Тифлис. губ., стр. 33.
 Горячеводская станица 1881 годъ, Терской обл., стр. 26.
 Горячій Ключъ мѣстечко 1868 годъ, Кубан. обл., стр. 20.
 Гостынинъ городъ и уѣздъ 1866 годъ, Варшав. губ., стр. 15.
 Грабовка селеніе 1882 годъ, Чернигов. губ., стр. 14.
 Гренадерское-Зарушадъ селеніе 1883 годъ, Карской обл., стр. 30.
 Гривенско-Черкесская станица 1878 годъ, Кубан. обл., стр. 20.
 Гродискъ городъ 1866, 1869 и 1878 годы, Варшав. губ., стр. 15.
 Гродисскій уѣздъ 1866 и 1869 годы, Варшав. губ., стр. 15.
 Грозненскій округъ 1869 и 1877 годы, Терской обл., стр. 25, 26.
 Грозный городъ 1869 годъ, Терской обл., стр. 25.
 Гройцы городъ и уѣздъ 1866 и 1879 годы, Варшав. губ., стр. 15.
 Грубешовъ городъ и уѣздъ 1866 годъ, Люблин. губ., стр. 16.
 Грузинскій поселохъ 1867 годъ, Кубан. обл., стр. 19.
 Грузино-Имеретинская губернія 1846 годъ, Кутаис. губ., стр. 31, 33.
 Грушевская станица 1869 годъ, Ставропол. губ., стр. 22.
 Грушевское горное поселеніе 1867 и 1881 годы, Донскаго В., стр. 5, 6.
 Гугинская станица 1875 годъ, Донскаго В., стр. 6.
 Гудаутскій участокъ 1868 годъ, Кутаис. губ., стр. 32.
 Гумбетовское наибство 1861 и 1865 годы, Дагестан. обл., стр. 28, 29.
 Гумбетъ общество 1861 годъ, Терской обл., стр. 23.

Гумистинскій участокъ 1868 годъ, Кутаис. губ., стр. 32.
 Гунибскій округъ 1865 и 1883 годы, Дагестан. обл., стр. 28, 29.
 Гунибъ 1865 годъ, Дагестан. обл., стр. 29.
 Гунинская станица 1875 годъ, Донскаго В., стр. 6.
 Гурійскій уѣздъ 1846 годъ, Кутаис. губ., стр. 31.
 Гурьевскій уѣздъ 1868 годъ, Уральск. обл., стр. 41.
 Гурьевъ городъ 1868 годъ, Урал. обл., стр. 41.
 Грязная деревня 1882 годъ, Тобол. губ., стр. 40.

Д.

Дагестанская область 1859 годъ, стр. 28.
 Дагестанская станица 1868 годъ, Кубан. обл., стр. 20.
 Дагестанъ Верхній или Сѣверный 1859 и 1865 годы, Дагестан. обл., стр. 28.
 Дагестанъ Западный 1865 годъ, Дагестан. обл., стр. 29.
 Дагестанъ Средній 1859 и 1865 годы, Дагест. обл., стр. 29.
 Дагестанъ Южный 1859 годъ, Дагестан. обл., стр. 28.
 Дадешкальяновская Сванетія волость 1868 годъ, Кутаис. губ., стр. 32.
 Дадіановская Сванетія волость 1868 годъ, Кутаис. губ., стр. 32.
 Даргинскій округъ 1859 и 1867 годы, Дагестан. обл., стр. 28, 29.
 Даргинское наибство 1865 годъ, Терской обл., стр. 24.
 Демьянскій уѣздъ 1885 годъ, Новгород. губ., стр. 10.
 Дербентская область 1859 годъ, Дагестанск. обл., стр. 28.
 Дербентская станица 1867 и 1869 годы, Кубан. обл., стр. 19, 20.
 Дербентскій поселохъ 1869 годъ, Кубанск. обл., стр. 20.
 Дербентское градоначальство 1883 годъ, Дагестанск. обл., стр. 29.
 Дерптъ городъ 1882 годъ, Лифляндск. губ., стр. 8.

Дефанская станица 1870 годъ, Черномор. окр., стр. 35.
 Джаро-Бѣлоканскій округъ 1860 годъ, Зака-
 тальск. окр., стр. 30.
 Джаро-Мухахскій участокъ 1874 годъ, Зака-
 тальск. окр., стр. 30.
 Джебраилскій уѣздъ 1874 годъ, Елисавет-
 польской губ., стр. 30.
 Джеванширскій уѣздъ 1874 годъ, Елисавет-
 польской губ., стр. 30.
 Джеватскій уѣздъ 1867 годъ, Бакинск. губ.,
 стр. 28.
 Джеватъ городъ 1871 годъ, Бакинской губ.,
 стр. 28.
 Джелаль ставка 1884 годъ, Ставропол. губ.,
 стр. 23.
 Дженгутайское наибство 1867 годъ, Дагестан-
 ской обл., стр. 29.
 Джизакскій уѣздъ 1886 годъ, Самаркандской
 губ., стр. 48.
 Джизакскій уѣздъ 1867 годъ, Сырь-Дарьин.
 обл., стр. 49.
 Джубская станица 1870 годъ, Черномор. окр.,
 стр. 35.
 Джюлекъ укрѣпленіе 1861 годъ, Сырь-Дарьин.
 обл., стр. 48.
 Дигорскій участокъ 1865 годъ, Терской обл.,
 стр. 24.
 Дигуръ селеніе 1883 годъ, Карской обл., стр.
 30.
 Дидайское наибство 1865 годъ, Дагестан обл.,
 стр. 29.
 Дикоръ селеніе 1883 годъ, Карской обл., стр.
 30.
 Добрянка посадъ 1884 годъ, Черниговск. губ.,
 стр. 14.
 Докшицы городъ 1866 годъ, Минск. губ., стр. 9.
 Долгій островъ 1881 годъ, Закаспійск. обл.,
 стр. 36.
 Донецкій округъ 1880 годъ, Донскаго В., стр.
 6.
 Донскаго Войска область 1863 годъ, стр. 5.
 Донской 1-й округъ 1877 и 1880 годы, Дон-
 скаго войска, стр. 6.
 Донской 2-й округъ 1880 годъ, Донскаго В.,
 стр. 6.

УКАЗАТЕЛЬ АДМИН. ИЗМѢН.

Дуфаратское наибство 1865 годъ, Дагестантс.
 обл., стр. 29.
 Дучарская волость 1864 годъ, Забайкальск.
 обл., стр. 43.
 Душетскій уѣздъ 1867 и 1874 года, Тифлис.
 губ., стр. 34.
 Дылымъ селеніе 1883 годъ, Терской обл.,
 стр. 27.

Е.

Егерухаевская-Тульская станица 1867 годъ,
 Кубанск. обл., стр. 19.
 Ейскій уѣздъ 1869 годъ, Кубанск. обл., стр. 20.
 Екатериноградская станица 1883 годъ, Тер-
 ской обл., стр. 27.
 Екатеринодарскій уѣздъ 1869 и 1881 годы,
 Кубанск. обл., стр. 20, 21.
 Екатеринодаръ городъ 1860 и 1869 годы,
 Кубанск. обл., стр. 18, 20.
 Екатеринославская губернія 1865 годъ, стр. 8.
 Еленка посадъ 1884 годъ, Черниговск. губ.,
 стр. 14.
 Елисаветградъ городъ и уѣздъ 1865 годъ,
 Херсонск. губ., стр. 14.
 Елисаветинское поселеніе 1857 годъ, Тифлис.
 губ., стр. 33.
 Елисаветпольская губернія 1867 годъ, стр. 30.
 Елисаветпольскій уѣздъ 1867, 1874 и 1884
 годы, Елисаветпольск. губ., стр. 30.
 Елисаветпольскій уѣздъ 1846 годъ, Тифлис.
 губ., стр. 33.
 Енотаевскій уѣздъ 1872 годъ, Астраханск.
 губ., стр. 4.
 Ессентукская станица 1882 годъ, Кубанск.
 обл., стр. 21.
 Ессентукская станица 1881, 1882 и 1883
 годы, Терская обл., стр. 26, 27.
 Енисейская губернія 1885 годъ, стр. 42.

Ж.

Желѣзноводская станица 1869 годъ, Ставро-
 польск. губ., стр. 22.
 Желѣзноводская станица 1869 годъ, Терской
 обл., стр. 25.
 Желѣзноводское селеніе 1881 годъ, Терской
 обл., стр. 26.

Желѣзноводскъ селеніе 1874 годъ, Ставропол. губ., стр. 22.

Желѣзноводскъ селеніе 1874 и 1881 годы, Терской обл., стр. 26.

Жиздринскій уѣздъ 1882 годъ, Калужск. губ., стр. 8.

З.

Забайкальская область, стр. 43.

Зайсанскій постъ 1870 годъ, Семипалатин. обл., стр. 46.

Зайсанское приставство 1868 и 1870 годы, Семипалатин. обл., стр. 46.

Закаспійская область 1881 годъ, стр. 36.

Закаспійскій военный отдѣлъ 1874 годъ, Закаспій. обл., стр. 36.

Закаталь городъ 1874 годъ, Закаталь. окр., стр. 30.

Закатальскій округъ 1860 годъ, стр. 30.

Закубанскихъ Нагайцевъ приставство 1861 годъ, Кубан. обл., стр. 18.

Закубанскій уѣздъ 1878 и 1881 годы, Кубан. обл., стр. 20, 21.

Закубанскія поселенія 1846 годъ, Черномор. окр., стр. 35.

Замостье городъ и уѣздъ 1866 годъ, Люблин. губ., стр. 16.

Зангезурскій уѣздъ 1867 и 1874 годы, Елисаветполь. губ., стр. 30.

Зангибасарскій участокъ 1859 годъ, Эриван. губ., стр. 35.

Зандское наибство 1862 и 1865 годы, Терской обл., стр. 24.

Западный Дагестанъ 1865 годъ, Дагестан. обл., стр. 29.

Заплавская станица 1877 годъ, Донскаго В., стр. 6.

Зарушадскій участокъ 1883 годъ, Карской обл., стр. 30.

Зарушадъ - Гренадерское селеніе 1883 годъ, Карской обл., стр. 30.

Заръ селеніе 1881 годъ, Эриван. губ., стр. 36.

Защита Илецкая 1865 годъ, Оренбург. губ., стр. 10.

Златоустовскій уѣздъ 1865 годъ, Уфим. губ., стр. 13.

Златоустъ городъ 1865 годъ, Уфимской губ., стр. 13.

Зміевскій уѣздъ 1870 годъ, Харьков. губ., стр. 13.

Зольская станица 1883 годъ, Терской обл., стр. 27.

Зугдидскій округъ 1857 годъ, уѣздъ 1867 годъ, Кутаис. губ., стр. 32.

Зурзуна селеніе 1883 годъ, Карской обл., стр. 30.

И.

Ивановка Новая селеніе 1884 годъ, Елисаветполь. губ., стр. 30.

Иваново село 1871 годъ, Владимірской губ., стр. 5.

Игуменскій уѣздъ 1879 годъ, Минск. губ., стр. 9.

Илецкая Защита городъ 1865 годъ, Оренбург. губ., стр. 10.

Илецкій уѣздъ 1868 годъ, Тургайской обл., стр. 41.

Илецкъ городъ 1868 годъ, Тургайской обл., стр. 41.

Илжа городъ и уѣздъ 1866 годъ, Радом. губ., стр. 17.

Илійскій край 1881 годъ, Азіат. влад., стр. 39.

Ильскій поселокъ и станица 1869 годъ, Кубан. обл., стр. 20.

Ингушевскій округъ 1862, 1865 и 1867 годы, Терской обл., стр. 24, 25.

Инсарскій уѣздъ 1887 годъ, Пензенской губ., стр. 11.

Иргизскій уѣздъ 1868 годъ, Тургайской обл., стр. 41.

Иргизъ городъ 1868 годъ, Тургайской обл., стр. 41.

Иркутская губернія 1884 годъ, Восточн. ген. губ., стр. 42.

Иркутскъ городъ 1884 годъ, Восточн. ген. губ., стр. 42.

Иссыкъ-Кульскій уѣздъ 1867 годъ, Семирѣч. обл., стр. 46.

Итумъ-кале аулъ 1883 годъ, Терской обл., стр. 27.

Итурушъ островъ 1855 годъ, Азіят. влад., стр. 38.

Ичкеринскій округъ 1862 и 1865 годы, Терской обл., стр. 24.

Ишимскій округъ 1882 годъ, Тоболь. губ., стр. 40.

К.

Кабардинскій округъ 1862 и 1865 годы, Терской обл., стр. 24.

Кабардинскій поселекъ 1870 годъ, Черномор. окр., стр. 35.

Кавказская область., стр. 21.

Кавказскій край, стр. 18.

Кавказскій уѣздъ 1878 и 1881 годы, Кубан. обл., стр. 20, 21.

Кавказъ Сѣверный, стр. 18.

Кагызманскій округъ 1883 годъ, Карской обл., стр. 30.

Казалинскій уѣздъ 1867 и 1886 годы, Сырь-Дарьин. обл., стр. 49.

Казахскій уѣздъ 1874 и 1884 годы, Елисаветполь. губ., стр. 30.

Казикумухскій округъ 1859 и 1865 годы, Дагестан. обл., стр. 28.

Калачевскій хуторъ 1863 и 1878 годы, Донскаго В., стр. 5, 6.

Калачъ торговое поселеніе 1863 и 1878 годы, Донскаго В., стр. 5, 6.

Калиновка посадъ 1861 и 1877 годы, Херсон. губ., стр. 14.

Калиновская станица 1869 годъ, Ставрополь. губ., стр. 22.

Калитва городъ 1862 годъ, Воронеж. губ., стр. 5.

Калишская губернія 1844 годъ, стр. 15.

Калишъ городъ 1844 и 1866 годы, Калиш. губ., стр. 15.

Калмыковская станица 1868 годъ, Уральск. обл., стр., 41.

Калмыковскій уѣздъ 1868 годъ, Уральск. обл., стр. 41.

Калмыцкая степь 1860 годъ, Ставроп. губ., стр., 21.

Калужская губернія 1869 годъ., стр. 8.

Калужская-Супская станица 1867 годъ, Кубан. обл., стр. 19.

Кальварія городъ и уѣздъ 1866 годъ, Сувальк. губ., стр. 17.

Камбилеевская станица 1868 годъ, Терской обл., стр. 25.

Каменецкій уѣздъ 1866 годъ, Подоль. губ., стр. 11.

Каменный Бродъ селеніе 1882 годъ, Екатеринослав. губ., стр. 8.

Канава хуторъ 1871 годъ, Ставропол. губ., стр. 22.

Канава хуторъ 1871 годъ, Терской обл., стр. 25.

Капакъ селеніе 1849 годъ, Бакин. губ., стр. 27.

Капакъ селеніе 1849 годъ, Эриван. губ., стр. 35.

Карабахскій уѣздъ 1846 годъ, Бакин. губ., стр. 27.

Карабудахкентское наибство 1867 годъ, Дагестанской обл., стр. 29.

Карабулакскій участокъ 1865 годъ, Терской обл., стр. 24.

Карабулакское общество 1862 годъ, Терской обл., стр. 24.

Каранагайское приставство 1884 годъ, Ставрополь. губ., стр. 23.

Каратинское наибство 1865 годъ, Дагестан. обл., стр. 29.

Карачевское приставство 1861 годъ, Кубан. обл., стр. 18.

Каркаралинскій округъ 1868 годъ, Семипалатин. обл., стр. 46.

Каррасъ-Шотландская колонія 1881 годъ, Терской обл., стр. 26.

Карская область 1879 годъ, стр. 30.

Карскій округъ 1883 годъ, Карской обл., стр. 30.

Карскій участокъ 1883 годъ, Карской обл., стр. 30.

Карсъ городъ 1879 годъ, Карской обл., стр. 30.

Каспійская область 1846 годъ, стр. 27.

Катта-Курганскій уѣздъ 1886 годъ, Самарканд. обл., стр. 48.

Кахскій участокъ 1874 годъ, Закаталь. окр., стр. 30.

Качкалыковскіе Чеченны 1862 годъ, Терской обл., стр. 24.

Качкалыковское наибство 1865 годъ, Терской обл., стр. 24.

- Кемскій уѣздъ 1883 годъ, Архангел. губ., стр. 3.
- Кескемъ аулъ 1867 годъ, Терской обл., стр. 25.
- Кетмень-Тюбенская волость 1886 годъ, Семирѣч. обл., стр. 47.
- Кетмень-Тюбенская волость 1886 годъ, Туркестан. ген. губ., стр. 47.
- Кизлярская станица 1870 годъ, Терская обл., стр. 25.
- Кизлярскій округъ 1869 и 1877 годы, Терской обл., стр. 25, 26.
- Кизлярскій уѣздъ 1866 и 1867 годы, Ставроп. губ., стр. 22.
- Кизляръ городъ 1867 годъ, Ставроп. губ., стр. 22.
- Кизляръ городъ 1867 и 1870 годы, Терской обл., стр. 25.
- Кирель островъ 1881 годъ, Закаспій. обл., стр. 36.
- Кисловодское селеніе 1881 годъ, Терской обл., стр. 26.
- Кисловодская станица 1881 годъ, Терская обл., стр. 26.
- Кисловодская слобода 1883 годъ, Терской обл., стр. 27.
- Кистинское общество 1862 годъ, Терской обл., стр. 24.
- Китай трактаты 1858, 1860 и 1881 годы, Азіат. влад., 38, 39.
- Кіевская губернія 1880 годъ, стр. 8.
- Кіевскій уѣздъ 1880 годъ, Кіев. губ., стр. 8.
- Клевцова-Андреевская волость 1872 годъ, Екатеринбург. губ., стр. 8.
- Климовъ посадъ 1884 годъ, Чернигов. губ., стр. 14.
- Клинцы посадъ 1884 годъ, Чернигов. губ., стр. 11.
- Ключевое укрѣпленіе 1886 годъ, Самарканд. губ., стр. 48.
- Ключъ Горячій мѣстечко 1868 годъ, Кубан. обл., стр. 20.
- Коборунскій Малый участокъ 1865 годъ, Терской обл., стр. 24.
- Коваръ село 1849 годъ, Эриван. губ., стр. 35.
- Коджоры посадъ 1880 годъ, Тифлис. губ., стр. 34.
- Кодорскій участокъ 1868 годъ, Кутаис. губ., стр. 32.
- Козелецкій уѣздъ 1882 годъ, Чернигов. губ., стр. 14.
- Козеницы городъ и уѣздъ 1866 годъ, Радом. губ., стр. 17.
- Койсублинское наибство 1865 годъ, Дагестан. обл., стр. 29.
- Коканскій уѣздъ 1886 годъ, Ферган. обл., стр. 49.
- Коканское ханство 1876 годъ, Ферганской обл., стр. 49.
- Кокбектинскій округъ 1854 и 1868 годы, Семипалатин. обл., стр. 45.
- Кокбекты городъ 1854 годъ, Семипалатин. обл., стр. 45.
- Кокчетавскій уѣздъ 1868 годъ, Акмол. обл., стр. 44.
- Кола городъ и уѣздъ 1883 годъ, Арханг. губ., стр. 3.
- Кола городъ и уѣздъ 1866 годъ, Калиш. губ., стр. 15.
- Колпино посадъ 1878 годъ, С.-Петербург. губ., стр. 11.
- Кольно городъ и уѣздъ 1866 годъ, Ломжин. губ., стр. 16.
- Конинъ городъ и уѣздъ 1866 годъ, Калиш. губ., стр. 15.
- Конскъ городъ и уѣздъ 1866 годъ, Радом. губ., стр. 17.
- Константиновская колонія 1874 годъ, Ставроп. губ., стр. 22.
- Константиновская колонія 1874 и 1881 годы, Терской обл., стр. 26.
- Константиновскій уѣздъ 1866 годъ, Сѣдлец. губ., стр. 18.
- Копальская станица 1854 годъ, Семипалатин. обл., стр. 45.
- Копальскій округъ 1854 годъ, Семипалатин. обл., стр. 45.
- Копальскій уѣздъ 1867 годъ, Семирѣч. обл., стр. 46.
- Копаль городъ 1854 годъ, Семипалатин. обл., стр. 45.
- Копаль городъ 1867 годъ, Семирѣч. обл., стр. 46.

Копысскій уѣздъ 1861 годъ, Могилев. губ., стр. 9.
 Копысь городъ 1861 годъ, Могилев. губ., стр. 9.
 Корбулахъ мѣстность 1870 годъ, Эриван. губ., стр. 36.
 Коряковская станица 1861 годъ, Семипалатин. обл., стр. 45.
 Костромская-Псефирская станица 1867 годъ, Кубан. обл., стр. 19.
 Котина деревня 1882 годъ, Тобольск. губ., стр. 40.
 Краковская губернія 1884 годъ, Кѣлец. губ., стр. 16.
 Красноставъ городъ и уѣздъ 1866 годъ, Люблин. губ., стр. 16.
 Красноярская станица 1878 годъ, Астрахан. губ., стр. 4.
 Красноярскій уѣздъ 1872 годъ, Астрахан. губ., стр. 4.
 Красноярскъ городъ 1878 годъ, Астрахан. губ., стр. 4.
 Крафто-Сахалинъ островъ 1855 и 1875 годы, Азіат. влад., стр. 38, 39.
 Круглолѣсская станица 1869 годъ, Ставроп. губ., стр. 22.
 Крыжановскій выселокъ 1869 годъ, Оренбург. губ., стр. 11.
 Кубанская область, стр. 18.
 Кубанскій-Верхній округъ 1861 годъ, Кубан. обл., стр. 18.
 Кубанское казацье войско 1860, 1862 и 1869 годы, Кубан. обл., стр. 18, 19, 20.
 Кубанское Нижнее приставство 1861 годъ, Кубан. обл., стр. 18.
 Кубинскій уѣздъ 1867 годъ, Бакин. губ., стр. 28.
 Кубинскій уѣздъ 1867 годъ, Елисаветп. губ., стр. 30.
 Кулалы островъ 1881 годъ, Закаспійск. обл., стр. 36.
 Кулгукъ Мертвый заливъ 1884 годъ, Закасп. обл., стр. 38.
 Кумыскій округъ 1862 и 1865 годъ, Терской обл., стр. 24.
 Кундравинская станица 1869 годъ, Оренбург. губ., стр. 10.

Куписскій уѣздъ 1870 годъ, Харьков. губ., стр. 13.
 Курильскіе острова 1855 и 1875 годы, Азіат. влад., стр. 38, 39.
 Куринская станица 1868 годъ, Кубан. обл., стр. 20.
 Курхайскій проранъ 1871 годъ, Астрахан. губ., стр. 4.
 Кутаисская губернія 1846 годъ, стр. 31.
 Кутаисскій уѣздъ 1846 и 1867 годы, Кутаис. губ., 31, 32.
 Кутаисъ городъ 1846 годъ, Кутаис. губ. стр. 31.
 Кутишинское наибство 1867 годъ, Дагестан. обл., стр. 29.
 Кутно городъ и уѣздъ 1866 годъ, Варшав. губ., стр. 15.
 Куядинское наибство 1865 годъ, Дагестан. обл., стр. 29.
 Кызыгманскій участокъ 1883 годъ, Карской обл., стр. 30.
 Кѣлецкая губернія 1844 годъ, стр. 16.
 Кѣльце городъ 1844 и 1866 годы, Кѣлец. губ., стр. 16.
 Кюринскій округъ 1865 и 1883 годы, Дагестан. обл., стр. 28, 29.
 Кюринское владѣніе 1859 годъ, Дагестан. обл., стр. 28.
 Кямаль селеніе 1881 годъ, Эриванск. губ. стр. 36.
 Кяхтинская слобода 1863 годъ, Забайкаль. обл., стр. 43.
 Кяхтинское градоначальство 1863 годъ, Забайкальск. обл., стр. 43.

Л.

Лабинская-Новая станица 1881 годъ, Кубан. обл., стр. 21.
 Лабинское приставство 1861 годъ, Кубан. обл., стр. 18.
 Лабинское Верхнее приставство 1864 годъ, Кубан. обл., стр. 19.
 Лабинское Нижнее приставство 1864 годъ, Кубан. обл., стр. 19.
 Лагодехское поселеніе 1857 годъ, Тифлис. губ., стр. 33.

Лаперузовъ проливъ 1875 годъ, Азіат. влад., стр. 89.

Ласкъ городъ и уѣздъ 1866 годъ, Пегроков. губ., стр. 17.

Лезгинская кардонная линія 1860 годъ, Дагестан. обл., стр. 28.

Ленкоранскій уѣздъ 1846 и 1867 годы, Бакин. губ., стр. 27, 28.

Ленчица городъ и уѣздъ 1866 годъ, Калиш. губ., стр. 15.

Ленельскій уѣздъ 1866 годъ, Витеб. губ., стр. 5.

Лепсинскъ городъ 1880 годъ, Семирѣч. обл., стр. 46.

Лечгумскій округъ 1857 годъ, уѣздъ 1867 и 1868 годы, Кутаис. губ., стр. 32.

Ливенскъ городъ 1862 годъ, Воронеж. губ., стр. 5.

Лидскій уѣздъ 1875 годъ, Вилен. губ., стр. 4.

Липно городъ и уѣздъ, Плоц. губ., стр. 17.

Литинскій уѣздъ 1866, 1883 и 1885 годы, Подоль. губ., стр. 11.

Лифляндская губернія 1882 годъ, стр. 8.

Ловичъ городъ и уѣздъ 1866 годъ, Варшав. губ., стр. 15.

Лодзь городъ и уѣздъ 1866 годъ, Петровов. губ., стр. 17.

Ломжа городъ и уѣздъ 1866 годъ, Ломжин. губ., стр. 16.

Ломжинская губернія 1866 годъ, стр. 16.

Лорійское приставство 1880 годъ, Тифлис. губ., стр. 34.

Луганскій заводъ 1882 годъ, Екатеринослав. губ., стр. 8.

Лужки посадъ 1884 годъ, Черниговской губ., стр. 14.

Луковская станица 1866 годъ, Терской обл., стр. 24.

Луковъ городъ 1866 годъ, Сѣдлец. губ., стр. 18.

Лысково село 1885 годъ, Нижегород. губ. стр. 9.

Любартовъ городъ и уѣздъ 1866 годъ, Люблин. губ., стр. 16.

Люблинская губернія 1844 годъ, стр. 16.

Люблинъ городъ и уѣздъ 1844 и 1866 годы, Люблин. губ., стр. 16.

М.

Магометовъ Мостъ селеніе 1883 годъ, Терской обл., стр. 27.

Магометь-Юрговская станица 1883 годъ, Терской обл., стр. 27.

Маджары-Парасковей село 1884 годъ, Ставропольс. губ., стр. 23.

Мазовецкая губернія 1844 годъ, Варшав. губ., стр. 14.

Мазовецкъ городъ и уѣздъ 1866 годъ, Ломжин. губ., стр. 16.

Майкопскій уѣздъ 1869 и 1881 годы, Кубан. обл., стр. 20.

Майкопъ городъ 1869 и 1883 годы, Кубан. обл., стр. 20.

Маіорская волость 1872 годъ, Екатеринослав. губ., стр. 8.

Макарьевъ городъ 1885 годъ, Нижегород. губ., стр. 9.

Маковъ городъ и уѣздъ 1866 годъ, Ломжин. губ., стр. 16.

Маловишерскій посадъ 1871 годъ, Новгород. губ., стр. 9.

Малодербетевскій улусъ 1860 годъ, Ставропольс. губ., стр. 21.

Мало-Коборунскій участокъ 1865 годъ, Терской обл., стр. 24.

Мамисонское ущелье 1846 и 1859 годы, Кутаис. губ., стр. 31, 32.

Мангишлакскій уѣздъ 1881 годъ, Закаспійс. обл., стр. 36.

Мангишлакское приставство 1868 и 1870 годы, Уральс. обл., стр. 41.

Мангишлакъ полуостровъ 1881 годъ, Закаспійс. обл., стр. 36.

Манглиское поселеніе 1857 годъ, Тифлис. губ., стр. 33.

Манычское поселеніе 1873 годъ, Донскаго В. стр. 6.

Маньковская иногородная управа 1864 годъ, Забайкальс. обл., стр. 43.

Маргеланскій уѣздъ 1886 годъ, Ферган. обл., стр. 49.

Маргеланъ городъ 1876 годъ, Ферган. обл., стр. 49.

Маргеланъ Новый 1886 годъ, Ферган. обл., стр. 49.

Маргеланъ Старый городъ 1886 годъ, Туркестан. ген. губ., стр. 48.

Мариамполь городъ и уѣздъ 1866 годъ, Сувалк. губ., стр. 17.

Мариупольскій уѣздъ 1872 и 1886 годы, Екатеринослав. губ., стр. 8.

Маяки городъ 1862 годъ, Херсон. губ., стр. 14.

Медвѣжинскій уѣздъ 1872 годъ, Ставропольс. губ., стр. 22.

Медвѣжье село 1884 годъ, Ставрополь. губ., стр. 23.

Медынскій уѣздъ 1884 годъ, Калуж. губ., стр. 8.

Мекегенское наибство 1867 годъ, Дагестан. обл., стр. 29.

Мелекесь посадъ 1877 годъ, Самарской губ., стр. 11.

Мензелинскій уѣздъ 1865 годъ, Уфим. губ., стр. 13.

Мертвый Култукъ заливъ 1884 годъ, Закаспійс. обл., стр. 38.

Мехтулинское ханство 1859 и 1867 годы, Дагестан. обл., стр. 28, 29.

Мигринскій участокъ 1849 годъ, Бакин. губ., стр. 27.

Мигринскій участокъ 1849 годъ, Эриван. губ., стр. 35.

Мингрелія 1846, 1857 и 1867 годы, Кутаис. губ., стр. 31, 32.

Минеральныя воды ж. д. станція 1881 годъ, Терской обл., стр. 26.

Минская губернія 1866 годъ, стр. 9.

Минскъ городъ и уѣздъ 1866 годъ, Варшав. губ., стр. 14.

Минусинскій округъ 1885 годъ, Енисейс. губ., стр. 42.

Митьковъ посадъ 1884 годъ, Чернигов. губ., стр. 14.

Михайловская станица 1869 годъ, Ставропольс. губ., стр. 22.

Михайловское селеніе 1881 годъ, Терской обл., стр. 26.

Миусскій округъ 1880 годъ, Донскаго В., стр. 6.

Млава городъ и уѣздъ 1866 годъ, Плоц. губ., стр. 17.

Млинка посадъ 1884 годъ, Чернигов. губ., стр. 14.

Могилевская губернія 1861 годъ, стр. 9.

Могилевскій уѣздъ 1861 годъ, Могилев. губ., стр., 9.

Могилевскій уѣздъ 1866 годъ, Подольс. губ., стр. 11.

Могильная деревня 1882 годъ, Тобольс. губ., стр. 40.

Моздокъ городъ 1866 годъ, Ставропольс. губ., стр., 22.

Моздокъ городъ 1860 и 1866 годы, Терской обл., 23, 25.

Мокшанскій уѣздъ, 1887 годъ, Пензен. губ., стр. 11.

Моралевскій поселокъ 1878 годъ, Томской губ., стр. 40.

Мосальскій уѣздъ 1869 годъ, Калуж. губ., стр. 8.

Мостъ-Магометовъ селеніе 1883 годъ, Терской обл., стр. 27.

Мукарское наибство 1865 годъ, Дагестан. обл., стр. 29.

Муравьевскій - Багацохуровскій улусъ 1864 годъ, Астрахан. губ., стр. 3.

Мѣховъ городъ и уѣздъ 1866 годъ, Кѣлец. губ., стр. 16.

Н.

Навагиръ участокъ 1884 годъ, Кубан. обл., стр. 21.

Навагиръ участокъ 1884 годъ, Черномор. окр., стр. 35.

Нагайское наибство 1865 годъ, Терской обл., стр. 24.

Нагайцевъ Закубанскихъ приставство 1861 годъ, Кубан. обл., стр. 18.

Нагорный округъ 1862 и 1865 годы, Терской обл., стр. 24.

Надеждинская станица 1869 годъ, Ставропол. губ., стр. 22.

Надгечное наибство 1865 годъ, Терской обл., стр. 24.

Назрановскій участокъ 1865 и 1867 годы, Терской обл., стр. 24, 25.

- Назрановское общество 1862 годъ, Терской обл., стр. 24.
- Назранъ мѣстечко 1883 годъ, Терской обл., стр. 27.
- Нальчикскій округъ 1881 годъ, Терской обл., стр. 26.
- Нальчикъ мѣстечко 1881 годъ, Терской обл., стр. 26.
- Наманганскій уѣздъ 1886 годъ, Ферган. обл., стр. 49.
- Наманганъ городъ 1876 годъ, Ферган. обл., стр. 49.
- Нарва городъ 1863 годъ, С.-Петербург. губ., стр. 11.
- Нарскій участокъ 1859 годъ, Тифл. губ., стр. 33.
- Нагухайскій округъ 1860 годъ, Терской обл., стр. 23.
- Нахичеванскій участокъ 1883 годъ, Карской обл., стр. 30.
- Нахичеванскій уѣздъ 1846 и 1849 годы, Тифлисск. губ., стр. 33.
- Нахичеванскій уѣздъ 1849, 1867, 1870 и 1874 годы, Эриван. губ., стр. 35, 36.
- Нахичеванъ городъ 1849 годъ, Эриван. губ., стр. 35.
- Небугская станица 1870 годъ, Черномор. окр., стр. 35.
- Некрасовская станица 1881 годъ, Кубан. обл., стр. 21.
- Нерчинскій округъ 1864 годъ, Забайкал. обл., стр. 43.
- Нешава городъ и уѣздъ 1870 годъ, Варшав. губ., стр. 15.
- Нижегородская губернія 1885 годъ, стр. 9.
- Нижегородская станица 1868 годъ, Кубан. обл., стр. 19.
- Нижне-Кубанское приставство 1861 годъ, Кубан. обл., стр. 18.
- Нижне-Лабинское приставство 1864 годъ, Кубан. обл., стр. 19.
- Нижне-Прикубанское приставство 1861 годъ, Кубан. обл., стр. 18.
- Николаевка Новая деревня 1873 и 1881 годы, Эриван. губ., стр. 36.
- Николаевская колонія 1874 годъ, Ставропол. губ., стр. 22.
- Николаевская колонія 1874 и 1881 годы, Терская обл., стр. 26.
- Николаевскій посёлокъ 1878 годъ, Томской губ., стр. 40.
- Николаевскій уѣздъ 1868 годъ, Тургай. обл., стр. 41.
- Николаевскій хуторъ 1887 годъ, Донскаго В., стр. 8.
- Николаевское военное губернаторство 1877 г., Херсон. губ., стр. 14.
- Николаевское поселеніе 1876 годъ, Донскаго В., стр. 6.
- Николаевскъ городъ 1880 годъ, Примор. обл., стр. 44.
- Новая Александрія городъ 1866 годъ, Люблин. губ., стр. 16.
- Новгородская губернія 1871 годъ, стр. 9.
- Новгородскій уѣздъ 1884 годъ, Новгородск. губ., стр. 10.
- Ново-Александровскій уѣздъ 1866 годъ, Люблинск. губ., стр. 16.
- Новобаязетскій уѣздъ 1849, 1867, 1870, 1873, 1874 и 1881 годы, Эриван. губ., стр. 35, 36.
- Новогригорьевскій уѣздъ 1867 и 1884 годы, Ставропол. губ., стр. 22.
- Ново-Ивановка селеніе 1884 годъ, Елисаветг. губ., стр. 30.
- Ново-Лабинская станица 1881 годъ, Кубан. обл., стр. 21.
- Новомихайловская станица 1870 годъ, Черном. окр., стр. 35.
- Новониколаевская деревня 1873 и 1881 годы, Эриван. губ., стр. 36.
- Новопавловская станица 1873 годъ, Терской обл., стр. 25.
- Новороссійская станица 1869 годъ, Кубанск. обл., стр. 20.
- Новороссійское казачье войско 1868 годъ, Бессараб. губ., стр. 4.
- Новороссійскъ городъ 1869 годъ, Кубан. обл., стр. 20.
- Новороссійскъ городъ 1846 годъ, Черноморск. окр., стр. 34.
- Новоцмлянская станица 1875 годъ, Донскаго В., стр. 6.

Новый Баязетъ городъ 1849 годъ, Эриванск. губ., стр. 35.
 Новый Маргеланъ городъ 1886 годъ, Ферган. обл., стр. 49.
 Нуръ-Нусъ селеніе 1873 и 1881 годы, Эриван. губ., стр. 36.
 Нухинскій уѣздъ 1846 годъ, Бакинск. губ., стр. 27.
 Нухинскій уѣздъ 1867, 1874 и 1883 годы, Елисаветпол. губ., стр. 30.

О.

Оглинское наибство 1867 годъ, Дагестан. обл., стр. 29.
 Огурчинскій островъ 1881 годъ, Закасп. обл., стр. 36.
 Озерки селеніе 1885 годъ, Новгородск. губ., стр. 10.
 Озургетскій уѣздъ 1846 и 1867 годы, Кутаис. губ., стр. 31.
 Озургеты городъ 1846 годъ, Кутаис. губ., стр. 31.
 Окамъ селеніе 1883 годъ, Карской обл., стр. 31.
 Окумскій округъ 1866 годъ, Кутаис. губ., стр. 32.
 Ольгинская станица 1870 годъ, Черноморск. окр., стр. 35.
 Ольгопольскій уѣздъ 1885 годъ, Подол. губ., стр. 11.
 Олькушскій уѣздъ 1865 годъ, Радомск. губ., стр. 17.
 Олькушъ городъ и уѣздъ 1866 годъ, Кѣлецк. губ., стр. 16.
 Ольтинскій округъ 1883 годъ, Карской обл., стр. 30.
 Ольтинскій участокъ 1883 годъ, Карской обл., стр. 31.
 Омскій уѣздъ 1868 годъ, Акмол. обл., стр. 44.
 Омскій округъ 1876 годъ, Тобольск. губ., стр. 40.
 Омскъ городъ 1868 годъ, Акмол. обл., стр. 44.
 Омскъ городъ 1882 годъ, Степное ген. губ., стр. 44.
 Омскъ городъ 1868 годъ, Тобольск. губ., стр. 40.
 Они мѣстечко 1846 годъ, Кутаисск. губ., стр. 31.

УКАЗАТЕЛЬ админ. измѣн.

Оноцскій участокъ 1864 годъ, Забайкал. обл. стр. 43.
 Опатовъ городъ и уѣздъ 1866 годъ, Радомск. губ., стр. 17.
 Опочна городъ и уѣздъ 1866 годъ, Радомск. губ., стр. 17.
 Ордубатскій участокъ 1849 годъ, Эриванск. губ., стр. 35.
 Ордубатскій уѣздъ 1849 годъ, Эриван. губ., стр. 35.
 Ордубать городъ 1849 годъ, Эриванск. губ., стр. 35.
 Оренбургская губернія 1862 годъ, стр. 10.
 Оренбургскихъ Киргизовъ область 1868 годъ, Тургайск. и Уральск. обл., стр. 41.
 Оренбургскій уѣздъ 1865 годъ, Оренбург. губ., стр. 10.
 Оренбургское казачье войско 1865 годъ, Оренбургск. губ., стр. 10.
 Оренбургское укрѣпленіе 1868 годъ, Тургайск. обл., стр. 41.
 Оренбургъ городъ 1862 годъ, Оренбургск. губ., стр. 10.
 Оренбургъ городъ 1868 годъ, Тургайск. обл., стр. 41.
 Орловская губернія 1868 годъ, стр. 11.
 Орловскій уѣздъ 1868 годъ, Орловской губ., стр. 11.
 Орскій уѣздъ 1865 и 1885 годы, Оренбургск. губ., стр. 10, 11.
 Орскъ городъ 1865 годъ, Оренбургск. губ. стр. 10.
 Оршанскій уѣздъ 1861 годъ, Могилевск. губ., стр. 9.
 Осетинскій округъ 1862 и 1865 года, Терской обл., стр. 24.
 Осетинскій округъ 1846 и 1859 годы, Тифлис. губ., стр. 33.
 Осетинскій участокъ 1859 годъ, Тифлис. губ., стр. 33.
 Островъ городъ и уѣздъ 1866 годъ, Ломжинск. губ., стр. 16.
 Остроленка городъ и уѣздъ 1866 годъ, Ломжинск. губ., стр. 16.
 Охтенскій пригородъ 1884 годъ, С.-Петербург. губ., стр. 12.

Очемчирскій округъ 1868 годъ, Кутаиск. губ.,
стр. 32.

Ошскій уѣздъ 1886 годъ, Ферган. обл., стр. 49

Ошъ городъ 1876 годъ, Ферган. обл., стр. 49.

II.

Павловка деревня 1884 годъ, Кубанской обл.,
стр. 21.

Павловка деревня 1870 годъ, Черномор. окр.,
стр. 35.

Павловскій посёлокъ 1885 годъ, Оренбург. губ.,
стр. 11.

Павлодарскій округъ 1868 годъ, Семипалатин.
обл., стр. 46.

Павлодаръ городъ 1861 годъ, Семипалатин.
обл., стр. 45.

Папайскій посёлокъ 1867 годъ, Кубан. обл.,
стр. 19.

Парасковей - Маджары село 1884 годъ, Став-
ропольской губ., стр. 23.

Пенджикентъ городъ 1886 годъ, Туркестан.
ген. губ., стр. 48.

Пензенская губернія 1887 годъ, стр. 11.

Пензенская - Чабійская станица 1867 годъ,
Кубан. обл., стр. 19.

Первый Донской округъ 1877 и 1880-годы,
Донскаго В., стр. 6.

Перовскій уѣздъ 1867 и 1886 годы, Сырь-
Дарьин. обл., стр. 49.

Перовскій фортъ 1861 годъ, Сырь - Дарьин.
обл., стр. 48.

Персія трактатъ 1881 годъ, Закаспій. обл.,
стр. 37.

Петро-Александровское укрѣпленіе 1886 годъ,
Сырь-Дарьин. обл., стр. 49.

Петроковская губернія 1866 годъ, стр. 17.

Петроковъ городъ и уѣздъ 1866 годъ, Пестро-
ков. губ., стр. 17.

Петропавловскій уѣздъ 1868 годъ, Акмол. обл.,
стр. 44.

Петропавловскъ городъ 1868 годъ, Акмол. обл.,
стр. 44.

Петропавловскъ городъ 1868 годъ, Тобольской
губ., стр. 40.

Пинскій уѣздъ 1881 годъ, Минской губ.,
стр. 9.

Пинчовъ городъ и уѣздъ 1866 годъ, Кѣлец.
губ., стр. 16.

Пицундскій округъ 1866 и 1868 годы, Кутан.
губ., стр. 32.

Плонскъ городъ и уѣздъ 1866 годъ, Плон. губ.,
стр. 17.

Плоцкая губернія 1844 годъ, стр. 17.

Плоцкъ городъ и уѣздъ 1866 годъ, Плон. губ.,
стр. 17.

Подгорный островъ 1881 годъ, Закаспій. обл.,
стр. 36.

Подлясская губернія 1844 годъ, стр. 16.

Подольская губернія 1866 годъ, стр. 11.

Покровскъ посадъ 1861 и 1877 годы, Херсон.
губ., стр. 14.

Пороховинскій бугоръ 1871 годъ, Астрахан.
губ., стр. 4.

Посховскій участокъ 1883 годъ, Карской обл.,
стр. 30.

Потуловка деревня 1887 годъ, Пензен. губ.,
стр. 11.

Праснышъ городъ и уѣздъ 1866 годъ, Плон.
губ., стр. 17.

Приамурское генераль-губернаторство, стр. 42.

Прикаспійскій край 1859 годъ, Дагестан. обл.,
стр. 28.

Присулакское наибство 1867 годъ, Дагестан.
обл., стр. 29.

Пруссія 1865 годъ, Радом. губ., стр. 17.

Псебедаховская-Троицкая станица 1867 годъ,
Кубан. обл., стр. 19.

Псекупская-Саратовская станица 1867 годъ,
Кубан. обл., стр. 19.

Псефирская-Костромская станица 1867 годъ,
Кубан. обл., стр. 19.

Псидахе аулъ 1867 годъ, Терской обл., стр. 25.

Псидахскій участокъ 1867 годъ, Терской обл.,
стр. 25.

Пултускъ городъ и уѣздъ 1866 годъ, Ломжин.
губ., стр. 16.

Пчасская - Суздальская станица 1867 годъ,
Кубан. обл., стр. 19.

Пшадская станица 1870 годъ, Черномор. окр.,
стр. 35.

Пшехская станица 1881 годъ, Кубан. обл.,
стр. 21.

Пишшская-Черниговская станица 1867 годъ,
Кубан. обл., стр. 19.

Пятигорскій уѣздъ 1867 годъ, Ставрополь.
губ., стр. 22.

Пятигорскій округъ 1874 годъ и 1881 годъ,
Терской обл., стр. 26.

Пятигорскъ городъ 1874 годъ, Ставропольской
губ., стр. 22.

Пятигорскъ городъ 1874 годъ, Терской обл.,
стр. 26.

Р.

Рава городъ и уѣздъ 1866 годъ, Петроков.
губ., стр. 17.

Радиминъ городъ и уѣздъ 1866 годъ, Варшав.
губ., стр. 15.

Радинъ городъ и уѣздъ 1866 годъ, Сѣдлец.
губ., стр. 18.

Радомская губернія 1844 годъ, стр. 16.

Радомскъ городъ и уѣздъ 1866 годъ, Петроков.
губ., стр. 17.

Радомъ городъ и уѣздъ 1844 и 1866 годы,
Радом. губ., стр. 16, 17.

Радѣевъ городъ и уѣздъ 1866 и 1870 годы,
Варшав. губ., стр. 15.

Растевановка хуторъ 1871 годъ, Ставропольск.
губ., стр. 22.

Растевановка хуторъ 1871 годъ, Терской обл.,
стр. 25.

Рачинскій участокъ 1846 годъ, Кутанс. губ.,
стр. 31.

Рачинскій уѣздъ 1846, 1859, 1867 годы,
Кутанс. губ., стр. 31, 32.

Редутъ-Кале городъ 1846 годъ, Кутанс. губ.,
стр. 31.

Россійскія Сѣверо-Американскія владѣнія 1867
годъ, Азіат. влад., стр. 39.

Рыпинъ городъ и уѣздъ 1866 годъ, Плоц. губ.,
стр. 17.

Рязанская-Габукаевская станица 1867 годъ,
Кубан. обл., стр. 19.

С.

Сабекскій участокъ 1846 годъ, Кутанс. губ.,
стр. 31.

Саблинская станица 1874 годъ, Ставропол.
губ., стр. 22.

Саблинская станица 1874 годъ, Терской обл.,
стр. 26.

Саганлугскій участокъ 1883 годъ, Карской
обл., стр. 30.

Сагоншъ аулъ 1867 годъ, Терской области,
стр. 25.

Сакари селеніе 1846 и 1849 годы, Кутанс.к.
губ., стр. 31, 32.

Салатавское наибство 1862 и 1865 годы, Тер-
ской обл., стр. 24.

Салаватія 1859 года, Дагестанск. обл., стр. 28.

Сальянскій участокъ 1846 годъ, Бакинск. губ.,
стр. 27.

Самаркандская область 1886 годъ, стр. 48.

Самаркандскій уѣздъ 1886 годъ, Самаркандск.
обл., стр. 48.

Самаркандъ городъ 1886 годъ, Самаркандск.
губ., стр. 48.

Самарская губернія 1877 годъ, стр. 11.

Самурзаканскій округъ 1848 годъ, Кутанс.к.
губ., стр. 31.

Самурзаканскій участокъ 1868 годъ, Кутанс.к.
губ., стр. 32.

Самурскій округъ 1859 годъ, Дагестанск.
обл., стр. 28.

Сандомирская губернія 1844 годъ, стр. 16.

Сандомиръ городъ и уѣздъ 1866 годъ, Радомск.
губ., стр. 17.

С.-Петербургская губ. 1863 годъ, стр. 11.

С.-Петербургское военное генераль-губерна-
торство 1866 годъ, С.-Петербургск. губ.,
стр. 11.

С.-Петербургское градоначальство 1873, 1880,
1881, 1883 и 1886 годы, С.-Петербургск.
губ., стр. 11.

Сальскій округъ 1884 и 1886 годы, Донскаго
В., стр. 6, 7.

Саракамышъ селеніе 1883 годъ, Карской обл.,
стр. 30.

Саратовская губернія 1869 годъ, стр. 12.

Саратовская-Псекупская станица 1867 годъ,
Кубанск. обл., стр. 19.

Сардаръ-Абатскій участокъ 1859 годъ, Эри-
ванск. губ., стр. 35.

Сары-Суйскій уѣздъ 1870 годъ, Акмолинск.
обл., стр. 44.

- Сахалинь островъ 1855 и 1875 годы, Азіатск. влад., стр. 38, 39.
- Сахалинь островъ 1884 годъ, Приамурск. ген. губ., стр. 42.
- Сачхерскій участокъ 1846 годъ, Кутаиск. губ., стр. 31.
- Саяксанъ селеніе 1883 годъ, Терской обл., стр. 27.
- Сванетія 1846 и 1868 годы, Кутаиск. губ., стр. 31.
- Сванетія Вольная, Дадешкальяновская и Дадіановская волости 1868 годъ, Кутаиск. губ., стр. 32.
- Святой островъ 1881 годъ, Закаспійск. обл., стр. 36.
- Святскій посадъ 1884 годъ, Черниговск. губ., стр. 14.
- Севастополь городъ 1865 годъ, Таврич. губ., стр. 12.
- Севастопольское градоначальство 1873 годъ, Таврич. губ., стр. 12.
- Сейны городъ и уѣздъ, Сувалк. губ., стр. 17.
- Секисовскій поселокъ 1878 годъ, Томской губ., стр. 40.
- Селижаровскій посадъ 1862 годъ, Таврич. губ., стр. 13.
- Семеновская волость 1881 годъ, Кубанск. обл., стр. 21.
- Семеновское селеніе 1881 годъ, Кубанск. обл., стр. 21.
- Семипалатинская область 1854 годъ, стр. 45.
- Семипалатинскій округъ 1854 и 1868 годы, Семипалатинск. обл., стр. 45, 46.
- Семипалатинскъ городъ 1854 годъ, Семипалатин. обл., стр. 45.
- Семирѣчинская область 1867 годъ, стр. 46.
- Сенакскій округъ 1857 годъ, уѣздъ 1867 годъ, Кутаиск. губ., стр. 32.
- Серадзскій уѣздъ 1866 и 1886 годы, Калишск. губ., стр. 15.
- Серадзь городъ 1866 годъ, Калишск. губ., стр. 15.
- Сергіевская станица 1869 годъ, Ставропол. губ., стр. 22.
- Сергіопольскій округъ 1860 годъ, Семипалат. обл., стр. 45.
- Сергіопольскій уѣздъ 1867 годъ, Семирѣч. обл., стр. 46.
- Сергіополь городъ 1860 годъ, Семипалатинск. обл., стр. 45.
- Сергіополь станица 1880 годъ, Семирѣч. обл., стр. 46.
- Серпецъ городъ и уѣздъ 1866 годъ, Плоцк. губ., стр. 17.
- Сибирскихъ Киргизовъ область 1868 годъ, Акмолинск. обл., стр. 44.
- Сибирское казачье войско 1868 годъ, Акмол. обл., стр. 44.
- Сигнахскій уѣздъ 1846, 1849, 1867 и 1874 годы, Тифл. губ., стр. 33, 34.
- Сіалѣвско-Пятинская волость 1887 годъ, Пензенской губ., стр. 11.
- Скерневицы городъ и уѣздъ 1866 годъ, Варшавской губ., стр. 15.
- Славяносербскъ городъ 1882 годъ, Екатеринославской губ., стр. 8.
- Слупцы городъ и уѣздъ 1866 годъ, Калишск. губ., стр. 15.
- Слюденскій поселокъ 1878 годъ, Томской губ., стр. 40.
- Смердячская волость 1855 годъ, Новгородск. губ., стр. 10.
- Смоленская-Афицкая станица 1867 годъ, Кубанск. обл., стр. 19.
- Смоленскій поселокъ 1878 годъ, Томской губ., стр. 40.
- Согратинское наибство 1865 годъ, Дагестан. обл., стр. 29.
- Соломбальское селеніе 1863 годъ, Архангел. губ., стр. 3.
- Сосновскій поселокъ 1878 годъ, Томской губ., стр. 40.
- Сохачевъ городъ и уѣздъ 1866 годъ, Варшав. губ., стр. 15.
- Спицевская станица 1869 годъ, Ставропол. губ., стр. 22.
- Средній Дагестанъ 1859 и 1865 годы, Дагестанской обл., стр. 28.
- Ставропольская губернія, стр. 21.
- Ставропольскій уѣздъ 1867 и 1872 годы, Ставропол. губ., стр. 22.

Старомарьевская станица 1869 годъ, Ставропольской губ., стр. 22.
 Старорусскій уѣздъ 1885 годъ, Новгородск. губ., стр. 10.
 Старый Маргеланъ городъ 1886 годъ, Туркестанск. ген. губ., стр. 48.
 Старый Юртъ станица 1883 годъ, Терской обл., стр. 27.
 Степное генералъ-губернаторство, стр. 44.
 Стерлитамакскій уѣздъ, 1865 годъ, Уфимской губ., стр. 13.
 Стопница городъ и уѣздъ 1866 годъ, Кѣлецк. губ., стр. 16.
 Сувалки городъ и уѣздъ 1866 годъ, Сувалк. губ., стр. 17.
 Сувальская губернія 1866 годъ, стр. 17.
 Суворовская станица 1882 годъ, Кубан. обл., стр. 21.
 Суворовская станица 1882 годъ, Терской обл., стр. 26.
 Суженская волость 1872 годъ, Екатеринослав. губ., стр. 8.
 Суздальская - Пчасская станица 1867 годъ, Кубан. обл., стр. 19.
 Сукко ущелье рѣки 1884 годъ, Кубан. обл., стр. 21.
 Сукко ущелье 1870 годъ, Черноморскаго окр., стр. 35.
 Сулакская линія 1859 годъ, Дагестан. обл., стр. 28,
 Сунженская станица 1868 годъ, Терской обл., стр. 25.
 Сушская-Калужская станица 1867 годъ, Кубан. обл., стр., 19.
 Суражскій уѣздъ 1866 годъ, Витеб. губ., стр. 5.
 Суражъ городъ 1866 годъ, Витеб. губ., стр. 5.
 Сургутскій округъ 1867 годъ, Тобольск. губ., стр. 40.
 Сургутъ городъ 1867 годъ, Тобольск. губ., стр. 40.
 Сурмалинскій участокъ 1859 годъ, Эриван. губ., стр. 35.
 Сурмалинскій уѣздъ 1874 годъ, Эриван. губ., стр. 36.
 Сухумскій отдѣлъ 1866, 1868 и 1883 годы, Кутаис. губ., стр. 32.

Сухумскій отдѣлъ 1866 годъ, Черномор. окр., стр. 34.
 Сухумъ - Кале городъ 1846 годъ, Черномор. окр., стр., 34.
 Сыръ - Дарьинская область 1861 годъ, стр. 48.
 Сѣверная станица 1869 годъ, Ставропольск. губ., стр. 22.
 Сѣверный (Верхній) Дагестанъ 1859 и 1865 годы, Дагестан. обл., стр. 28.
 Сѣверный Кавказъ, стр. 18.
 Сѣверо - Американскія владѣнія 1867 годъ, Азіат. влад., стр. 39.
 Сѣвскій уѣздъ 1863 годъ, Орлов. губ., стр. 11.
 Сѣдлецкая губернія 1866 годъ, стр. 18.
 Сѣдлецъ городъ и уѣздъ 1866 годъ, Сѣдлецк. губ., стр. 18.
 Сѣнинскій уѣздъ 1861 годъ, Могилев. губ., стр. 9.
 Сюргинское общество 1859 и 1867 годы, Дагестан. обл., стр. 28, 29.

Т.

Таврическая губернія 1865 годъ, стр. 12.
 Тагауро-Кургатинскій участокъ 1865 годъ, Терской обл., стр. 24.
 Талышинскій уѣздъ 1846 годъ, Бакинск. губ., стр. 27.
 Тамбуканъ сол. озеро 1881 годъ, Терской обл., стр. 26.
 Танаково селеніе 1883 годъ, Карской обл., стр. 30.
 Тарвинское наибство 1867 годъ, Дагестанск. обл., стр. 29.
 Тарковское владѣніе 1867 годъ, Дагестанск. обл., стр. 29.
 Татарская станица 1869 годъ, Кубан. обл., стр. 22.
 Татауровская волость 1864 годъ, Забайкальск. обл., стр. 43.
 Таускергскій участокъ 1883 годъ, Карской обл., стр. 31.
 Тахтамышевское пристаство 1861 годъ, Кубан. обл., стр. 18.
 Ташкентскій уѣздъ 1867 и 1886 годы, Сыръ-Дарьин. обл., стр. 49.

- Ташкичу селеніе 1883 годъ, Терской обл., стр. 27.
- Тверская губернія 1862 годъ, стр. 13.
- Текинскій родъ 1881 годъ, Закаспійск. обл., стр. 36.
- Телавскій уѣздъ 1846 и 1867 годы, Тифлис. губ., стр. 33, 34.
- Темировская волость 1872 годъ, Екатериносл. губ., стр. 8.
- Темирское укрѣпленіе 1879 годъ, Урал. обл., стр. 42.
- Темиръ Ханъ-Шура городъ 1866 годъ, Дагест. обл., стр. 29.
- Темиръ-Ханъ-Шуринскій округъ 1867 годъ, Дагестан. обл., стр. 29.
- Темрюжскій уѣздъ 1869 годъ, Кубанск. обл., стр. 20.
- Тенгинская станица 1881 годъ, Кубан. обл., стр. 21.
- Терекли ставка 1884 годъ, Ставроп. губ., стр. 23.
- Терская область 1860 годъ, стр. 23.
- Терскій поселокъ 1878 годъ, Томской губ., стр. 40.
- Терское казачье войско 1860 годъ, Терской обл., стр. 23.
- Технуцаль общество 1861 годъ, Дагестан. обл., стр. 28.
- Технуцаль общество 1861 годъ, Терской обл., стр. 23.
- Технуцальское наибство 1861 и 1865 годы, Дагестан. обл., стр. 28, 29.
- Техельферъ имѣніе 1882 годъ, Лифлянд. губ., стр. 8.
- Тигирецкій поселокъ 1878 годъ, Томской губ., стр. 40.
- Тилитлинское наибство 1860 годъ, Дагест. обл., стр. 29.
- Тиндальское наибство 1861 и 1865 годы, Дагестан. обл., стр. 28, 29.
- Тифлисская губернія 1846 годъ, стр. 33.
- Тифлисская нѣмец. колонія 1861 годъ, Тифлис. губ., стр. 34.
- Тифлиссскій уѣздъ 1846, 1867, 1874 и 1880 годы, Тифлис. губ., стр. 33, 34.
- Тифлисъ городъ 1846, 1852 и 1861 годы, Тифлис. губ., стр. 33, 34.
- Тіонетскій округъ 1859 и 1860 годы, уѣздъ 1874 и 1880 годы, Тифлис. губ., стр. 34.
- Тіонетское пристаство 1880 годъ, Тифлис. губ., стр. 34.
- Тлейсурское наибство 1865 годъ, Дагестан. обл., стр. 29.
- Тобольская губернія 1867 годъ, стр. 40.
- Токмакскій уѣздъ 1867 годъ, Семирѣч. обл., стр. 46.
- Томашовъ городъ и уѣздъ 1866 годъ, Люблин. губ., стр. 16.
- Томская губернія 1878 годъ, стр. 40.
- Тріалетское пристаство 1880 годъ, Тифлис. губ., стр. 34.
- Троицкая-Псебедаховская станица 1867 годъ, Кубан. обл., стр. 19.
- Троицкій уѣздъ 1865 годъ, Оренбург. губ., стр. 10.
- Троицкосавскъ 1863 годъ, Забайкал. обл., стр. 43.
- Троицкъ городъ 1868 годъ, Тургайск. обл., стр. 41.
- Тулатинскій поселокъ 1878 годъ, Томской губ., стр. 40.
- Тульская-Егерухаевская станица 1867 годъ, Кубан. обл., стр. 19.
- Тургай городъ 1868 годъ, Тургайск. обл., стр. 41.
- Тургайская область 1868 годъ, стр. 41.
- Тургайскій уѣздъ 1868 годъ, Тургайск. обл., стр. 41.
- Турекскій уѣздъ 1866 и 1886 годы, Калиш. губ., стр. 15.
- Турекъ городъ 1866 годъ, Калишск. губ., стр. 15.
- Туркестанская обл. 1865 и 1867 годы, Сыртъ-Дарьин. обл., стр. 48.
- Туркестанская область 1867 годы, Туркестан. ген. губ., стр. 47.
- Туркестанское генераль-губернаторство 1867 годъ, стр. 47.
- Туркестанъ городъ 1886 годъ, Туркестан. ген. губ., стр. 48.
- Туркменское пристаство 1884 годъ, Ставропол. губ., стр. 23.
- Туркмены 1881 годъ, Закасп. обл., стр. 36.

Тушино-Пшаво-Хевсурский округ 1846 и 1859 годы, Тифлис. губ., стр. 33.
 Тюкалинский округ 1876 и 1882 годы, Tobол. губ., стр. 40.
 Тюкалинскъ городъ 1876 годъ, Tobол. губ., стр. 40.
 Тюменевка Хомутовка селеніе 1872 годъ, Астрахан. губ., стр. 4.

У.

Укратильское наибство 1865 годъ, Дагестан. обл., стр. 29.
 Умаханъ-Юртъ станица 1883 годъ, Терской обл., стр. 27.
 Ункратъ общество 1861 годъ, Дагестан. обл., стр. 28.
 Ункратъ общество 1861 годъ, Терской обл., стр. 23.
 Унцукульское наибство 1865 годъ, Дагестан. обл., стр. 29.
 Уральская область 1868 годъ, стр. 41.
 Уральский уѣздъ 1868 годъ, Уральск. обл., стр. 41.
 Уральское казачье войско 1868 и 1871 годы, Урал. обл., стр. 41.
 Уральское укрѣпленіе 1868 годъ, Тургайск. обл., стр. 41.
 Уральскъ городъ 1868 годъ, Урал. обл., стр. 41.
 Уратюбе городъ 1886 годъ, Туркестан. ген. губ., стр. 48.
 Урахлинское наибство 1867 годъ, Дагестан. обл., стр. 29.
 Урульгинская степная дума 1864 годъ, Забайкал. обл., стр. 43.
 Урупъ островъ 1855 годъ, Азіат. влад., стр. 38.
 Урусіевское общество 1862 годъ, Терской обл., стр. 24.
 Урусъ-Марганское наибство 1865 годъ, Терской обл., стр. 24.
 Урусъ-Марганъ селеніе 1883 годъ, Терской обл., стр. 27.
 Урухская станица 1873 годъ, Терской обл., стр. 25.
 Урухский поселекъ 1873 годъ, Терской обл., стр. 25.

Усинский округ 1885 годъ, Енисейск. губ., стр. 42.
 Успенская волость 1864 годъ, Забайкальск. обл., стр. 43.
 Устаръ - Гордой селеніе 1883 годъ, Терской обл., стр. 27.
 Усть-Ильинская волость 1864 годъ, Забайкал. обл., стр. 43.
 Усть-Каменгорскъ городъ 1854 годъ, Семипалатин. обл., стр. 45.
 Усть-Кяхтинская слобода 1863 годъ, Забайкальск. обл., стр. 43.
 Усть-Медвѣдичій округ 1880 годъ, Донскаго В., стр. 6.
 Усурійскій Южный округ 1882 годъ, Примор. обл., стр. 44.
 Усури рѣка 1858 и 1860 годы, Азіат. влад., стр. 38, 39.
 Уфимская губернія 1865 годъ, стр. 13.
 Уфимскій уѣздъ 1865 годъ, Уфим. губ., стр. 13.

Ф.

Фанагарійская станица 1869 годъ, Кубан. обл., стр. 20.
 Фарская - Ярославская станица 1867 годъ, Кубан. обл., стр. 19.
 Ферганская область 1876 годъ, стр. 49.
 Фортъ № 1-й 1861 годъ, Сыръ-Дарьин. обл., стр. 48.
 Фортъ № 2-й 1861 годъ, Сыръ-Дарьин. обл., стр. 48.

Х.

Хабальская станица 1867 годъ, Кубанск. обл., стр. 19.
 Хабаровка городъ 1867, 1880 и 1884 годы, Примор. обл., стр. 44.
 Хадыжинскій поселекъ 1868 годъ, Кубан. обл., стр. 20.
 Харьковская губернія 1870 годъ, стр. 13.
 Хасавъ-Юртовскій округ 1869 годъ, Терской обл., стр. 25.
 Хасавъ-Юртъ слобода 1883 года, Терской обл., стр. 27.
 Хваршинское наибство 1861 годъ, Дагестан. обл., стр. 28.

Херсонская губернія 1861 годъ, стр. 14.
 Хертвисскій участокъ 1846 годъ, Кутаис.
 губ., стр. 31.
 Ходженскій уѣздъ 1886 годъ, Самарканд.
 губ., стр. 48.
 Ходженскій уѣздъ 1867 годъ, Сыръ-Дарьин.
 обл., стр. 49.
 Холмская станица 1867 годъ, Кубан. обл.,
 стр. 19.
 Холмъ городъ и уѣздъ 1866 годъ, Люблин.
 губ., стр. 16.
 Хомутовка-Тюменевка селеніе 1872 г., Астрах.
 губ., стр. 4.
 Хоперскій округъ 1877 и 1880 годы, Донскаго В.,
 стр. 6.
 Хоросанскій участокъ 1883 годъ, Карской
 обл., стр. 30.
 Хребтовая станица 1869 годъ, Кубан. обл.,
 стр. 20.
 Хошоутовскій улусъ 1878 годъ, Астрахан.
 губ., стр. 4.
 Хуламское общество 1862 годъ, Терской обл.,
 стр. 24.
 Хунзахское наибство 1865 годъ, Дагестан.
 обл., стр. 29.

Ц.

Царицино-Ставропольскій трактъ 1872 годъ,
 Астрахан. губ., стр. 3.
 Царскіе Колодцы селеніе 1847 и 1857 годы,
 Тифлис. губ., стр. 33.
 Цебельдинскій округъ 1866 и 1868 годы,
 Кутаис. губ., стр. 32.
 Цесаревича заливъ 1884 годъ, Закаспійск.
 обл., стр. 38.
 Цетанихское наибство 1865 годъ, Дагестан.
 обл., стр. 29.
 Цоринское общество 1862 годъ, Терской обл.,
 стр. 24.
 Цудахарское наибство 1867 годъ, Дагестан.
 обл., стр. 29.
 Цѣхановъ городъ и уѣздъ 1866 годъ, Плоц.
 губ., стр. 17.

Ч.

Чаберильское наибство 1865 годъ, Терской
 обл., стр. 24.

Чабердоевское общество 1862 годъ, Терской
 обл., стр. 24.
 Чабійская-Пензенская станица 1867 годъ,
 Кубанск. обл., стр. 19.
 Чактинское наибство 1865 годъ, Терской обл.,
 стр. 24.
 Чалдырскій участокъ 1883 годъ, Карской
 обл., стр. 30.
 Чамалало-Ункратльское наибство 1861 годъ,
 Дагестанск. обл., стр. 28.
 Чамалалъ общество 1861 годъ, Дагестан. обл.,
 стр. 28.
 Чамалалъ общество 1861 годъ, Терской обл.,
 стр. 23.
 Чангинское общество 1862 годъ, Терской обл.,
 стр. 24.
 Чарышская станица 1878 годъ, Томской губ.,
 стр. 40.
 Чегемское общество 1862 годъ, Терской обл.,
 стр. 24.
 Чекменскій уѣздъ 1867 и 1886 годы, Сыръ-
 Дарьинск. обл., стр. 49.
 Челекенъ островъ 1881 годъ, Закаспійск. обл.,
 стр. 36.
 Челябинскій уѣздъ 1865 годъ, Оренбур. губ.,
 стр. 10.
 Ченстоховъ городъ и уѣздъ 1866 годъ, Петро-
 ковск. губ., стр. 17.
 Червленная станица 1877 годъ, Терской обл.,
 стр. 26.
 Черекскій участокъ 1865 годъ, Терской обл.,
 стр. 24.
 Череповецкій уѣздъ 1877 и 1885 годы, Нов-
 городск. губ., стр. 9.
 Черкасскій округъ 1877 годъ, Донскаго В.,
 стр. 6.
 Черкесская-Гривенская станица 1878 годъ,
 Кубанск. обл., стр. 20.
 Черниговская губернія 1882 годъ, стр. 14.
 Черниговская-Пшишская станица 1867 годъ,
 Кубанск. обл., стр. 19.
 Черниговскій уѣздъ 1882 годъ, Черниговск.
 губ., стр. 14.
 Черновъ хуторъ 1887 годъ, Донскаго В.,
 стр. 8.
 Черноморскій округъ 1846 годъ, стр. 34.

Черноярскій уѣздъ 1872 годъ, Астрахан. губ., стр. 4.
 Черхальское озеро 1871 годъ, Уральск. обл., стр. 42.
 Чеченскій округъ 1862 и 1865 годы, Терской обл., стр. 24.
 Чиміонъ городъ 1876 годъ, Ферган. обл., стр. 49.
 Чирь-Юртовское наибство 1867 годъ, Дагестан. обл., стр. 29.
 Чохское наибство 1865 годъ, Дагестан. обл., стр. 29.
 Чуровичи посадъ 1884 годъ, Чернигов. губ., стр. 14.
 Чустъ городъ 1886 годъ, Туркестан. ген. губ., стр. 48.
 Чустъ городъ 1876 годъ, Ферган. обл., стр. 49.

Ш.

Ша-бинъ-дабага маякъ 1860 годъ, Азіат. влад., стр. 39.
 Шали селеніе 1883 годъ, Терской обл., стр. 27.
 Шама-Юргъ селеніе 1883 годъ, Терской обл., стр. 27.
 Шамхальство 1859 годъ, Дагестанской обл., стр. 28.
 Шапсугскій береговой батальонъ 1869 годъ, Кубан. обл., стр. 20.
 Шапсугскій батальонъ 1868 и 1870 годы, Черномор. окр., стр. 34.
 Шапсугскій округъ 1864 годъ, Кубан. обл., стр. 19.
 Шароевское наибство 1862 и 1865 годы, Терской обл., стр. 24.
 Шаропанскій участокъ 1846 годъ, Кутаис. губ., стр. 31.
 Шаропанскій уѣздъ 1846, 1849 и 1867 годы, Кутаис. губ., стр. 31.
 Шаропанъ городъ 1849 годъ, Кутаис. губ., стр. 32.
 Шаруро-даралагезскій уѣздъ 1874 годъ, Эриван. губ., стр. 36.
 Шарурскій участокъ 1859 и 1870 годы, Эриван. губ., стр. 35, 36.
 Шатоевское общество 1862 и 1865 годы, Терской обл., стр. 24.

Шатой слобода 1883 годъ, Терской обл., стр. 27.
 Шекинскій уѣздъ 1846 годъ, Бакин. губ., стр. 27.
 Шелковская станица 1883 годъ, Терской обл., стр. 27.
 Шемаха городъ 1859 годъ, Бакин. губ., стр. 27.
 Шемахинская губернія 1846 и 1859 годы, стр. 27.
 Шемахинскій уѣздъ 1846 и 1867 годы, Бакин. губ., стр. 27, 28.
 Шилкинская волость 1864 годъ, Забайкал. обл., стр. 43.
 Ширакскій участокъ 1847 и 1849 годы, Тифл. губ., стр. 33.
 Ширванскій уѣздъ 1846 годъ, Бакин. губ., стр. 27.
 Шотландская колонія 1874 годъ, Ставропол. губ., стр. 22.
 Шотландская (Каррасть) колонія 1874 и 1881 годы, Терской обл., стр. 26.
 Шурагельскій участокъ 1883 годъ, Карской обл., стр. 30.
 Шуминскій уѣздъ 1846 годъ, Бакин. губ., стр. 27.
 Шуминскій уѣздъ 1867 и 1874 годы, Елисаветпол. губ., стр. 30.

Щ.

Щучинъ городъ и уѣздъ 1866 годъ, Ломжин. губ., стр. 16.

Э.

Эдессія мѣстечко 1871 годъ, Ставропол. губ., стр. 22.
 Эдессія мѣстечко 1871 годъ, Терской обл., стр. 25.
 Эльбертъ аулъ 1867 годъ, Терской обл., стр. 25.
 Эмбинскій уѣздъ 1868 годъ, Уральской обл., стр. 41.
 Эмбинское укрѣпленіе 1862, 1868 и 1879 годы, Уральск. обл., стр. 41, 42.
 Эриванская губернія 1849 годъ, стр. 35.
 Эриванскій уѣздъ 1846 и 1849 годы, Тифлис. губ., стр. 33.

Эриванскій уѣздъ 1849, 1859, 1867, 1870,
1873, 1874 и 1881 годы, Эриван. губ., стр. 35.
Эриванъ городъ 1849 годъ, Эриван. губ., стр. 35.
Эчмиадзинскій уѣздъ 1859, 1867, 1870 и 1874
годы, Эриван. губ., стр. 35.

Ю.

Южно-Уссурийскій округъ 1882 годъ, Примор.
обл., стр. 44.
Южный Дагестанъ 1859 годъ, Дагестан. обл.,
стр. 28.
Южныя поселенія 1866 годъ, стр. 14.
Юловская волость 1887 годъ, Пензен. губ.,
стр. 11.

Я.

Якутская область 1884 годъ, Восточн. ген.
губ., стр. 42.
Яновская волость 1883 годъ, Подольск. губ.,
стр. 11.
Яновъ городъ и уѣздъ 1866 годъ, Люблин.
губ., стр. 16.
Яновъ городъ 1866 годъ, Сѣдлец. губ., стр. 18.
Японія трактаты 1855 и 1875 годы, Азіат.
влад., стр. 38.
Яровскій поселокъ 1878 годъ, Томской губ.,
стр. 40.
Ярославская - Фарская станция 1867 годъ,
Кубан. обл., стр. 19.

Мартъ 1887 г.

Вып.

СПИСОКЪ ИЗДАНІЯМЪ ЦЕНТРАЛЬНАГО СТАТИСТИЧЕСКАГО КОМИТЕТА.

Изданій, отмѣченныхъ знакомъ —, въ продажѣ не имѣется.

I. Статистическій Временникъ Россійской Имперіи.

— *Серія I.* 1866. Свѣдѣнія о пространствѣ, населеніи и населенныхъ мѣстахъ (1863 г.), о промышленности и торговлѣ; свѣдѣнія по статистикѣ уголовной, народнаго образованія, финансовъ и войска.

— *Серія II.* Вып. 1-й 1871 г. Наличное населеніе Имперіи за 1867 г.

	Цѣна.	Въсов.
» Вып. 2-й. 1872. Матеріалы для статистики рѣчнаго судоходства	1 р. — к.	2 ф.
» Вып. 3-й. 1872. Матеріалы для изученія кустарной промышленности и ручнаго труда въ Россіи	1 » 25 »	2 »
» Вып. 4-й. 1873. Свѣдѣнія о виѣшней торговлѣ Россіи и о русскомъ торговомъ флотѣ съ 1865 по 1869 г.	1 » — »	2 »
» Вып. 5-й. 1872. Общій обзоръ почтовой дѣятельности въ Имперіи съ 1857 по 1866 г. и телеграфной съ 1860 по 1866 г. — Ярмарки Евр. Россіи (1867 и 1860—69). — Статистика пожаровъ (1860—69)	2 » — »	2 »
» Вып. 6-й. 1872. Матеріалы для статистики заводско-фабричной промышленности въ Евр. Россіи за 1868 г.	1 » — »	2 »
» Вып. 7-й. 1872. Государственные доходы Россіи, классификація, нынѣшнее состояніе и движеніе (1866—72)	1 » — »	2 »
» Вып. 8-й. 1872. Движеніе населенія въ Европ. Россіи за 1867 г.	1 » — »	3 »
» Вып. 9-й. 1872. Статистика русскихъ банковъ, ч. 1	1 » — »	3 »
» Вып. 10-й. 1875. Наличное населеніе Имперіи за 1870 г. — Свѣдѣнія о посѣвѣ и сборѣ хлѣбовъ и картофеля и о численности скота (1870—1872 гг.). — Статистика городскихъ сберегательныхъ кассъ	1 » — »	2 »
» Вып. 11-й. 1875. Статистика русскихъ банковъ, ч. 2	2 » — »	2 »
» Вып. 12-й. 1877. Движеніе населенія въ Европ. Россіи за 1868 г.	1 » — »	2 »
» Вып. 13-й. 1877. Движеніе населенія въ Европ. Россіи за 1869 г.	1 » — »	2 »
» Вып. 14-й. 1879. Движеніе населенія въ Европ. Россіи за 1870 г.	1 » 25 »	2 »
» Вып. 15-й. 1877. Виноградарство и винодѣліе въ Россіи (1870—73 г.)	2 » 50 »	4 »
» Вып. 16-й. 1879. Свѣдѣнія по статистикѣ народнаго образованія въ Европ. Россіи (1872—74 гг.). Движеніе хлѣбныхъ грузовъ въ Европ. Россіи, по губерніямъ. 1875 г.	1 » — »	2 »
» Вып. 17-й. 1881. Движеніе населенія въ Европ. Россіи за 1871 г.	1 » 25 »	2 »
» Вып. 18-й. 1882. Движеніе населенія въ Европ. Россіи за 1872 г.	1 » 25 »	2 »
» Вып. 19-й. 1882. Стат. изслѣд. о пожарахъ и о насильственныхъ и внезапныхъ смертяхъ въ Европ. Россіи въ періодъ 1870—1874 г.	1 » 50 »	2 »
» Вып. 20-й. 1882. Движеніе населенія въ Европ. Россіи за 1873 г.	1 » 25 »	2 »
» Вып. 21-й. 1882. Движеніе населенія въ Европ. Россіи за 1874 г.	1 » 25 »	2 »
» Вып. 22-й. 1883. Движеніе населенія въ Европ. Россіи за 1875 г.	1 р. 25 к.	2 »
» Вып. 23-й. 1883. Движеніе населенія въ Европ. Россіи за 1876 г.	1 » — »	2 »

		Цѣна.	Вѣсов.
Серія II.	Вып. 24-й. 1883. Движеніе населенія въ Европ. Россіи за 1877 г.	1 » — »	2 »
	» Вып. 25-й. 1884. Движеніе населенія въ Европ. Россіи за 1878 г.	1 » — »	2 ф.
Серія III.	Вып. 1-й. 1884. Статистическія свѣдѣнія о сельскихъ училищахъ за 20-е Марта 1880 года (съ 4-мя картограммами и 4-мя диаграммами).	3 » — »	4 »
	» Вып. 2-й. 1884. Еврейское населеніе и землевладѣніе въ юго-западныхъ губерніяхъ Европейской Россіи, входящихъ въ черту еврейской осѣдлости	2 » — »	1 »
	» Вып. 3-й. 1884. Движеніе на селенія въ Европ. Россіи за 1879 г.	1 » — »	2 »
	» Вып. 4-й. 1884. Распредѣленіе земель по угодьямъ и пахатныхъ по посѣвамъ въ Европейской Россіи за 1881 г.	1 » 50 »	4 »
	» Вып. 5-й. 1885. Пониженіе выкупнаго платежа по указу 28 Декабря 1881 г.	1 » — »	1 »
	» Вып. 6-й. 1885. Дополнительныя свѣдѣнія по движенію населенія (браки и умершіе по возрастамъ и мѣсяцамъ) за 1876—1880 гг.	— » 75 »	2 »
	» Вып. 7-й. 1887. Движеніе населенія въ Европейской Россіи за 1880 г.	1 » 25 »	2 »
	» Вып. 8-й. 1886. Сборникъ свѣдѣній по Россіи за 1883 г.	2 » — »	2 »
	» Вып. 9-й. 1886. Еврейская питейная торговля въ Россіи	2 » — »	4 »
	» Вып. 10-й. 1886. Поземельная собственность Европейской Россіи 1877 и 1878 гг.	1 » 25 »	2 »
	» Вып. 11-й. 1886. Матеріалы Центральнаго Статистическаго Комитета по специальному пониженію выкупныхъ платежей.	1 » 50 »	3 »
	» Вып. 12-й. 1886. Всеобщая воинская повинность въ Россійской Имперіи за первое десятилѣтіе 1874—1885 гг.	2 » — »	2 »
	» Вып. 13-й. 1886. Мірскіе расходы крестьянъ за 1881 г.	1 » — »	2 »
	» Вып. 14-й. 1886. Свѣдѣнія о землевладѣніи въ привислянскихъ губерніяхъ	1 » 50 »	2 »
	» Вып. 15-й. 1886. Статистика государственныхъ финансовъ въ 1862—1884 г.г.	2 » — »	2 »
	» Вып. 16-й. 1887. Доходы и расходы губернскихъ и уѣздныхъ земствъ за 1883 г.	— » 60 »	1 »
	» Вып. 17-й. 1887. Пожары въ Россійской Имперіи въ 1875-1882 годахъ	1 » 20 »	2 »
	» Вып. 18-й. 1887. Монастыри въ Россійской Имперіи	— » 60 »	1 »
	» Вып. 19-й. 1887. Указатель измѣненій въ распредѣленіи административныхъ единицъ и границъ Имперіи съ 1860 по 1887 г.г.	— » 60 »	1 »

II. Статистика поземельной собственности и населенныхъ мѣстъ Европейской Россіи.

II. Статистика земельной собственности и населенных мест в Европейской России			
Вып. I. Губерніи Центральной земледѣльческой области: Рязанская, Тульская, Калужская, Орловская, Курская, Воронежская, Тамбовская и Пензенская (съ 10 картограммами) 1880 г.			
Вып. II. Губерніи Московской промышленной области: Московская, Тверская, Ярославская, Костромская, Нижегородская, Владимірская (съ 8-ю картограммами). 1881 г.			Цѣна. 2 р. — к.
Вып. III. Губерніи Малороссійскія и Юго-Западнаы: Харьковская, Полтавская, Черниговская, Кіевская, Волынская и Подольская (съ 8-ю картограммами). 1884 г.			2 » — »
Вып. IV. Губерніи Нижне-Волжской области: Казанская, Симбирская, Саратовская, Самарская и Астраханская (съ 8 картограммами). 1884 г.			2 » — »
Вып. V. Губерніи Литовской и Бѣлорусской группъ: Виленская, Ковенская, Гродненская, Витебская, Минская, Могилевская, Смоленская (съ 7-ю картограммами). 1882 г.			2 » — »
Вып. VI. Губерніи Приуральской группы и крайняго Сѣвера: Вятская, Уфимская, Оренбургская, Пермская, Вологодская и Архангельская (съ 5-ю картограммами). 1884 г.			2 » — »
Вып. VII. Губерніи Приозерной группы и Прибалтійскія: Новгородская, Псковская, С.-Петербургская, Олонецкая, Курляндская, Лифляндская и Эстляндская (съ 8-ю картограммами). 1885 г.			2 » — »
Вып. VIII. Губерніи Новороссійской группы: Екатеринославская, Таврическая, Херсонская и Бессарабская (съ 9-ю картограммами.) 1886 г.			2 » — »
(Всѣхъ за каждый выпускъ за 4 ф.).			

(Вѣсовыхъ за каждый выпускъ за 4 ф.).

III. Волости и важнѣйшія селенія Европейской Россіи.

Вып. I. Губерніи Центральной земледѣльной области: Рязанская, Тульская, Калужская, Орловская, Курская, Воронежская, Тамбовская, Пензенская. 1880 г.	2 р. — к.
Вып. II Губерніи Московской промышленной области: Московская, Тверская, Ярославская, Костромская и Нижегородская 1886 г.	2 » — »
Вып. III. Губерніи Малороссійскія и Юго-Западные: Харьковская, Полтавская, Черниговская, Кіевская, Волынская и Подольская. 1885 г.	2 » — »
Вып. IV. Губерніи Нижне-Волжской области: Казанская, Симбирская, Саратовская, Самарская, Астраханская. 1883 г.	2 » — »
Вып. V. Губерніи Литовской и Бѣлорусской группъ: Виленская, Ковенская, Гродненская, Витебская, Минская, Могилевская и Смоленская. 1886 г. .	2 » — »
Вып. VI. Губерніи Приуральской группы и крайняго Сѣвера: Вятская, Уфимская, Оренбургская, Пермская, Вологодская и Архангельская. 1885 г. . .	2 » — »
Вып. VII. Губерніи Пріозерной группы: Новгородская, Псковская, С.-Петербургская и Олонеккая. 1885 г.	2 » — »
Вып. VIII. Губерніи Новороссійской группы: Екатеринославская, Таврическая, Херсонская и Бессарабская. 1886 г.	2 » — »

(Вѣсовыхъ за каждый выпускъ за 4 ф.)

IV. Списки населенныхъ мѣстъ Россійской Имперіи. Въ большую 8-ку, съ хромотографированными картами:

Губерніи.	Цѣна.	Губерніи.	Цѣна.	Губерніи.	Цѣна.
Архангельская. 1861 г. 1 р. 20 к.		25. Нижегородская. 1863 г.		41. Таврическая. 1865 г.	
2. Астраханская. 1861 г.		27. Олонеккая. 1879 г.	2 р. — к.	42. Тамбовская. 1866 г.	
3. Бессарабская. 1861 г. 1 р. — «		28. Оренбургская. 1871 г.		43. Тверская. 1862 г.	2 р. 50 к.
6. Владимірская. 1863 г.		29. Орловская. 1861 г.		44. Тульская. 1862 г.	1 « 50 «
7. Вологодская. 1866 г.		30. Пензенская. 1869 г.		45. Уфимская. 1872 г.	1 « 80 «
9. Воронежская. 1865 г.		31. Пермская. 1875 г.		46. Харьковская. 1868 г.	
10. Вятская. 1876 г.		32. Полтавская. 1862 г.	1 « 50 «	47. Херсонская. 1868 г.	
12. Донск. войск. обл. 1864 г.		33. Псковская. 1885 г.	2 « 50 «	48. Черниговская. 1866 г.	
13. Екатеринославская. 1863 г.		35. Рязанская. 1862 г.		50. Ярославская. 1865 г.	
14. Казанская. 1866 г.		36. Самарская. 1864 г.		60. Енисейская. 1864 г.	
15. Калужская. 1863 г.		37. С.-Петербургская. 1864 г.		61. Тобольская. 1871 г.	
19. Костромская. 1877 г.		38. Саратовская. 1862 г.	1 р. 20 к.	62. Томская. 1868 г.	
20. Курская. 1868 г.		39. Симбирская. 1863 г.			
24. Московская. 1862 г.		40. Смоленская. 1868 г.			

— V. Статистическія таблицы Россійской Имперіи. Вып. 1-й. 1858. Свѣдѣнія за 1856 г.

— Вып. 2-й. 1863. Наличное населеніе Имперіи за 1858 г. (съ картою).

Цѣна.

VI. О составѣ и движеніи населенія по губерніямъ Нижегородской и Ярославской. 1861 1 р. — к.

(Вѣсовыхъ за 2 ф.).

— VII. Крѣпостное населеніе въ Россіи, по X-й народной переписи, А. Тройницкаго. 1861 г.

— VIII. Объ устройствѣ источниковъ статистики населенія въ Россіи. 1864.

IX. Статистическія свѣдѣнія о пожарахъ въ Россіи. 1865 — » 50 к.

(Вѣсовыхъ за 2 фунта).

— X. Общій обзоръ статистическихъ записей по вѣдомствамъ и главнымъ управленіямъ Имперіи. 1867.

— XI. С.-Петербургъ. Изслѣдованія по топографіи и статистикѣ столицы.

Томъ II, 1870. Топографія.

Томъ III, 1868. Населеніе по переписи 1864 г. и движеніе населенія съ 1856 по 1865 г.

XII. С.-Петербургъ по переписи 10 декабря 1869 года.

Вып. 1-й. Населеніе по возрастамъ, семейному состоянію, вѣроисповѣданіямъ, народностямъ, сословіямъ и грамотности. 1872 г. 1 р. 50 к. 4 ф.

Вып. 2-й. Дома и квартиры и размѣщеніе въ нихъ жителей. 1872 г. 1 » 50 » 4 »

Вып. 3-й. Распределение жителей по промысламъ, занятіямъ и другимъ родамъ средствъ существованія. 1875 г.	Цѣна.	Вѣсов.
XIII. Хромофотографированный планъ С.-Петербурга (на 4 листахъ, 150 саж. въ дюймѣ). 1868	2 » — » 4 »	
XIV. Восьмая сессія международного статистическаго конгресса въ С.-Петербурѣ. Доклады и постановленія, 1873 г.	1 » 50 » 1 »	
XV. Congrès international de statistique à St.-Petersbourg (VIII sess).		
— Part. I. Programme. 1872.		
Part. II. Compte-rendu. 1874	2 » — » 8 »	
Part. III. Travaux présentés au congrès, 1874	2 » — » 7 »	
— XVI. Compte-rendu général des travaux du congrès international de statistique (aux sept premières sessions), 1872.		
	Цѣна.	Вѣсов.
XVII. Commission permanente du congrès international de statistique.		
Compte-rendu des conférences de Vienne en 1873	— р. 60 к. 1 ф.	
» » » » Stockholm en 1874	— » 60 » 1 »	
Mémoires. 1876	2 » — » 2 »	
XVIII. Statistique internationale de mines et usines (Première partie) St.-Petersbourg. 1877	1 » 50 » 1 »	
XXI. Конская перепись въ Европейской Россіи въ 1875 году.		
Рязанская губернія. 1876 г.	1 » — » 1 »	
Могилевская » 1876 г.	— » 60 » — »	
Ковенская » 1877 г.	— » 60 » — »	
XX. Списокъ волостей и гминъ Евр. Россіи, съ распределеніемъ по воинскимъ призывнымъ участкамъ. 1875 г.	1 » — »	
XXI. Superficie de l'Europe. 1882. (accompagnée de deux cartes de l'Europe).	4 » — »	
(Вѣсовыхъ за 5 фунтовъ).		
XXII. Матеріалы для статистики паровыхъ двигателей въ Россійской Имперіи. 1882 г.	2 » — »	
(Вѣсовыхъ за 4 фунта).		
— XXIII. Взаимное земское страхование 1866—1876 г. (изд. 1879—1884 г.).		
XXIV. Сборникъ свѣдѣній по Европейской Россіи за 1882 г. (изд. 1884 г.).	2 » — »	
(Вѣсовыхъ за 2 фунта).		
XXV. Урожай 1883 г. въ Европейской Россіи, 1884 г.	1 » — »	
Общіе выводы къ «Урожаю 1883 г.»	— » 50 »	
(Вѣсовыхъ за обѣ книги за 2 ф.).		
Урожай 1884 года въ Европейской Россіи, съ общими выводами, 1885 г. (съ 12 картограммами)	1 » 50 »	
Урожай 1885 г. въ Европейской Россіи, съ общими выводами, 1886 г. (съ 12 картограммами)	1 » 50 »	
Урожай 1886 г. въ Европейской Россіи, съ общими выводами, 1887 г. (съ 5 картограммами)	1 » 50 »	
(Вѣсовыхъ за каждую книгу 2 ф.)		

Печатаются:

Движеніе населенія въ Европейской Россіи за 1881 г.
Движеніе населенія въ Европейской Россіи за 1882 г.
Статистическія свѣдѣнія объ университетахъ, среднихъ, городскихъ, (нѣспихъ, начальныхъ) и спеціальныхъ учебныхъ заведеніяхъ за 20-е Марта 1880 г.
Статистическое изслѣдованіе о насильственныхъ и внезапныхъ смертяхъ въ Имперіи, за 1875-1882 г.г.

Всѣ изданія Центрального Статистическаго Комитета продаются въ книжномъ и географическомъ магазинѣ картографическаго заведенія А. А. Ильина (на углу Невскаго и М. Садовой ул., д. № 54/2) и въ самомъ Комитетѣ (Театральная улица, 3). Книгопродавцамъ, при покупкѣ въ Комитетѣ на наличныя деньги не меньше 5 экземпляровъ одного изданія сразу, дѣляется уступка 30%, а при меньшемъ числѣ экземпляровъ уступается 15%.

Гг. Иногородные благоволятъ обращаться въ Центральный Статистическій Комитетъ съ присылкой денегъ за изданія и вѣсовыхъ, по разстоянію.

Вып. 3-й. Распределение жителей по промысламъ, занятіямъ и другимъ родамъ средствъ существованія. 1875 г. . . .		Цѣна.	Вѣсов.
XIII. Хромофотографированный планъ С.-Петербурга (на 4 листахъ, 150 саж. въ дюймѣ). 1868		2 » — »	4 »
XIV. Восьмая сессія международного статистического конгресса въ С.-Петербургѣ. Законы и постановленія		1 » 50 »	1 »
		— » 80 »	1 »

Цѣна. Вѣсов.

— р. 60 к. 1 ф.
— » 60 » 1 »
2 » — » 2 »
1 » 50 » 1 »

1 » — » 1 »
— » 60 » — »
— » 60 » — »

рин- 1 » — »
горе). 4 » — »

Имприн. . . . 2 » — »

2 » — »

1 » — »
— » 50 »

1885 г. . . . 1 » 50 »
» 50 »
50 »