

Пролетарии всех стран, соединяйтесь!

**ЦЕНТРАЛЬНЫЙ ИСПОЛНИТЕЛЬНЫЙ КОМИТЕТ СОЮЗА ССР**

---

**АДМИНИСТРАТИВНО-  
ТЕРРИТОРИАЛЬНОЕ  
ДЕЛЕНИЕ Союза ССР**

---

**ИЗДАТЕЛЬСТВО ВЛАСТЬ СОВЕТОВ при ПРЕЗИДИУМЕ ВЦИК  
МОСКВА**

**1934**

Пролетарии всех стран, соединяйтесь!

ЦЕНТРАЛЬНЫЙ ИСПОЛНИТЕЛЬНЫЙ КОМИТЕТ СОЮЗА ССР

---

---

АДМИНИСТРАТИВНО-ТЕРРИТОРИАЛЬНОЕ  
ДЕЛЕНИЕ СОЮЗА ССР

на 15 июля 1934 года

---

---

Издательство „ВЛАСТЬ СОВЕТОВ“ при Президиуме ВЦИК

Москва — 1934

Техред П. Карпидовский

Сдано в набор 31-III-34. 24 печ. листа  $\times$  55.000 зн. Подп. к печати 9-VI-34  
Уполном. Главлита В-86695 Форм. бум. 62/94<sub>16</sub> Тираж 10.000 экз.

Типография ВЦИК. Москва, Ильинка, 1. Верхние торговые ряды. Заказ № 1522

## ПРЕДИСЛОВИЕ

Настоящее издание сборника „Административно-территориальное деление Союза ССР“ содержит таблицы с перечнем районов, районных центров и городских населенных пунктов, утвержденных постановлениями ЦИК союзных республик и ЦИК Союза ССР по состоянию на 15/VI-34 г.

Списки районов, райцентров, городов и рабочих поселков, сведения о ближайших к райцентрам ж.-д. станциях и о расстояниях между ними, данные о числе сельсоветов и населенных пунктов, получены от ЦИК республик и исполкомов краев и областей. В таблицы внесены все изменения в административном делении, какие произошли за последнее время до самого момента печатания сборника. Постановление о разделении ЦЧО на две области—Курскую и Воронежскую, было опубликовано после того, как лист с таблицами о ЦЧО был отпечатан, поэтому перечни районов и городов по этим областям даются в конце книги в виде приложения.

Данные о численности населения по районам, городам, рабочим поселкам, областям, краям и республикам приведены в основном по материалам ЦУНХУ Госплана СССР и УНХУ РСФСР. Эти данные исчислены на 1/I-33 г., исходя из итогов Всесоюзной переписи населения 1926 г. и городского учета 1931 г.

По республикам и областям исчисление на 1/I-33 г. в окончательном виде проводится в сводной таблице. Вследствие этого численность населения отдельных областей, публикуемая в заголовке каждой области, иногда несколько отличается от окончательно выверенной цифры, даваемой в сводной таблице (подробнее смотри примечание о численности населения в конце сборника). Точно так же в некоторых краях и областях сумма данных о численности населения в районах и городах не вполне совпадает с численностью населения сводной таблице. Эти расхождения незначительны, они не превышают нескольких % %. Это объясняется тем, что о некоторых районах, изменивших в последнее время свои границы, нет данных о численности населения в передаваемых территориях, и поэтому часть данных о населении не распределена по районам.

Расхождения данных о численности городского населения в сводной таблице с суммой данных населения городов и рабочих поселков, перечисленных в таблицах сборника, объясняются еще тем, что численность городского насе-

ления в сводных таблицах дается по списку городских поселений, принятому в ЦУНХУ. Этот список ЦУНХУ шире списка городских пунктов, официально утвержденных ЦИК союзных республик.

Сведения о размерах площадей районов, краев и областей получены от местных исполкомов. Данные эти из года в год уточняются и поэтому цифры площадей в этом сборнике отличаются от данных, опубликованных в предыдущих изданиях сборника.

Часть материалов таблиц сборника статистически разработана. Результаты этой разработки приведены в начале сборника в кратком вступительном обзоре. К этому обзору приложены чертежи схем административного деления республик краев и областей, и общая схема административно-территориального деления Союза ССР.

Перед началом табличной части сборника дана страница с условными обозначениями и сокращениями, применяемыми в сборнике. С ними надо ознакомиться раньше, чем пользоваться сборником. В конце книги даны два алфавитных указателя: 1)—городов и рабочих поселков и 2)—районов с указанием административно-территориальных единиц, куда они входят, и номеров страниц сборника.

Сборник составлен Статистической частью Секретариата Президиума ЦИК СССР. Основная работа по составлению сборника выполнена старшим статистиком В. А. Ивановым при участии статистиков Колпаковой С. А. и Спаского С. А.

Заведующий Статистической частью Секретариата  
Президиума ЦИК Союза ССР

**С. Сулькевич**

15 июля 1934 года.

---

## Административно-территориальное деление Союза ССР на 15 июля 1934 г.

Первое в мире пролетарское государство занимает  $\frac{1}{6}$  часть суши земного шара, на которой 170-миллионное население почти двухсот народностей, объединенных в Союз Советских Социалистических Республик, строит бесклассовое социалистическое общество.

Громадные социально-экономические сдвиги, происшедшие в стране за годы развернутого социалистического наступления и преобразовавшие СССР из страны аграрной в страну индустриальную, изменили экономическую и административно-территориальную географию страны. Перестройка структуры административно-территориального деления республик и областей была одной из организационных форм социалистического строительства на каждом из его этапов. За годы реконструкции шло не только образование новых видов административных единиц в результате экономического районирования областей, краев, округов и районов, но и коренная реорганизация структуры административного деления, замена в основном трехчленной схемы административного деления двухчленной.

Для наиболее успешного выполнения плана социалистической реконструкции народного хозяйства требовалось так реорганизовать административно-территориальное деление республик, чтобы было осуществлено максимальное приближение руководящих органов управления к населению и этим самым обеспечена наибольшая оперативность и плановость работы.

За время между XVI и XVII съездами партии, т. е. со второй половины 1930 г., изменения в организации территории шли именно в этом направлении—осуществлялись указания т. Сталина на XVI съезде о необходимости всемерного приближения органов власти к населению.

В резолюции XVII съезда партии по организационным вопросам указывается, что одним из важнейших мероприятий в организации и перестройке всех органов пролетарской диктатуры применительно к новым задачам реконструктивного периода являлись „дальнейший разворот районирования—ликвидация округов, создание новых районов... организация областей на Украине, разукрупнение некоторых областей и краев“...

Крупнейшим из актов во всем ходе перестройки административно-территориального деления, имеющим целью приближение органов власти к населению, надо считать ликвидацию округов. В постановлении ЦИК и СНК СССР от 23/VII-30 г. „О ликвидации округов“ говорится следующее:

„Огромные успехи социалистической реконструкции промышленности, широко развернувшееся колхозное движение в деревне и ликвидация кулачества как класса на базе сплошной коллективизации, активное участие широких

масс рабочих, батраков, крестьян-бедняков и середняков в социалистическом переустройстве всего народного хозяйства требуют от всего советского аппарата, в первую очередь от его низовых органов, четкого руководства осуществлением задач, связанных с развернутым социалистическим наступлением и переделкой хозяйства, культуры и быта.

Для этого необходимо максимальное приближение органов власти к населению и их всемерное укрепление, расширение их прав и обязанностей и установление непосредственной связи их с руководящими центральными органами власти—центральными исполнительными комитетами и советами народных комиссаров союзных и автономных республик и краевыми (областными) исполнительными комитетами.

Приближение органов власти к населению будет содействовать упрощению аппарата, решительной борьбе с бюрократизмом и еще большему вовлечению широких рабочих и крестьянских масс в практическую работу советов“.

Ликвидация округов сделала возможным укрепление районов и превращение их в узловые пункты, где осуществляются директивы партии и правительства. Основная масса квалифицированных окружных работников была переброшена в районы, районные исполкомы получили расширенные права и на них были возложены обязанности, присвоенные до этого окружным исполкомам. Реорганизация структуры административного деления во всех республиках и краях, в связи с ликвидацией округов, выразилась в переходе от трехчленной схемы деления к двухчленной, т. е. от схемы: республика (край)—округ—район, к схеме: республика (край)—район. В союзных республиках, в которых к этому времени не было областного деления,—в УССР, БССР, УзбССР, ТуркССР—районные органы с ликвидацией промежуточного окружного звена, стали подчиняться непосредственно ЦИК союзных республик. В ЗСФСР районы подчиняются ЦИК основных республик Закавказской федерации, в РСФСР районы подчиняются непосредственно исполкомам краев и областей, а в автономных республиках—ЦИК этих республик.

Такая структура административного деления, в основном, сохраняется до настоящего времени.

Дальнейшие изменения в административном делении обеспечивали наибольшую оперативность и конкретность в руководстве строительством социализма в городах и районах. Особые природные условия и характер расселения населения, состояние путей сообщения и средств связи требовали, в тех же целях приближения органов власти к населению, образования нескольких новых округов. Необходимость дифференцированного руководства районами в крупных республиках и краях потребовала образования новых областей и разукрупнения некоторых краев.

На территории Крайнего Севера, населенной малыми народностями, для более успешного проведения в жизнь ленинской национальной политики, необходимо было объединить национальные районы в национальные округа. Громадные расстояния, отделяющие эти районы от центров краев и областей, в которые они входят, затрудняли связь с ними, обеспечить же районные центры этих мало обжитых территорий Севера квалифицированными кадрами было очень трудно. Это потребовало образования национальных окружных органов управления. В краях В.-Сибирском, Зап.-Сибирском, Дальневосточном, Северном и в быв. Уральской области было образовано 9 национальных

округов (кроме того при ликвидации округов не были ликвидированы 2 национальных округа—Ненецкий и Коми-Пермяцкий, которые имеются и поныне). Кроме этих 11 национальных округов образованы еще 11 административных округов. Они охватывают, главным образом, районы, оторванные вследствие недостаточных средств связи от центров республик или краев, в которые они входят. Всего в настоящее время во всем Союзе имеется 22 округа. До ликвидации округов в Союзе ССР было 228 округов, так что наличие 22 округов не изменяет общего характера двухчленной схемы административного деления.

Не менее значительным явлением из дальнейших преобразований в организации территории надо считать образование в 1932 г. областей в УССР и Казахской АССР, образование областей внутри некоторых краев и, наконец, разукрупнение в начале 1934 г. Северо-Кавказского и Нижне-Волжского краев, Уральской и Центрально-Черноземной областей.

Наличие в некоторых республиках и краях округов, охватывающих только часть районов, и образование внутри краев областей привели к тому, что схемы адм. деления краев и областей стали значительно отличаться одна от другой. Так, например, рядом с простой схемой деления Московской области (область—район) мы имеем сложную схему деления Восточно-Сибирского края, где внутри края имеются республика, область, округа, а также районы, подчиняющиеся непосредственно крайисполкому.

Дальше мы даем описания административного деления каждой такой сложной единицы и прилагаем чертежи схем их деления.

Рассмотрим сначала строение союзных республик, начиная с БССР, имеющей наиболее простую схему адм. деления, и кончая РСФСР с наиболее сложной территориальной структурой.

### **Административное деление Союзных республик**

Белорусская ССР делится на 72 района, которые непосредственно подчиняются ЦИК БССР.

Туркменская ССР имеет 35 районов, из них 23 района непосредственно подчиняются ЦИК ТуркССР, остальные районы объединены в два округа: Керкинский на юго-востоке, включающий 7 районов, и Ташаузский—на северо-востоке с 5 районами.

Узбекская ССР имеет 71 район, из них 64 района подчинены непосредственно ЦИК УзбССР, а остальные 7 районов, значительно отдаленные от центра республики и находящиеся в северо-западном его углу, объединены в Хорезмский округ.

Таджикская ССР имеет в своем составе Горно-Бадахшанскую область с 6 районами. Территория собственно Таджикистана делится на 34 района, подчиняющихся непосредственно ЦИК ТаджССР.

Украинская ССР разделена на 7 областей и, кроме того, в нее входит Молдавская АССР; эти области и Молдавская АССР делятся на районы. В одной из областей—в Донецкой—выделен Старобельский округ, охватывающий 14 районов, остальные 16 районов этой области подчиняются непосредственно Донецкому облисполкому.

ЗСФСР—Закавказскую федерацию—составляют три основных республики Закавказья—Грузинская ССР, Азербайджанская ССР и Армянская ССР.



Грузинская ССР включает в свой состав 2 автономные республики—Абхазскую АССР и Аджарскую АССР и одну автономную Юго-Осетинскую область. Собственно Грузия делится на 48 районов, подчиняющихся непосредственно ГрузЦИК'у. Входящие в ГрузССР автономные единицы также делятся на районы.

Азербайджанская ССР включает в свой состав одну автономную республику—Нахичеванскую АССР и одну автономную область Нагорного Карабаха. Собственно Азербайджан делится на 44 района.

Армянская ССР делится на 26 районов, подчиняющихся непосредственно ЦИК Армянской ССР.

Российская Социалистическая Федеративная Советская Республика. Административно-территориальная структура РСФСР сложнее других союзных республик не только потому, что она включает в свой состав большое количество автономных республик, авт. областей, краев и областей, но еще потому, что внутреннее административное деление этих единиц очень разнообразно. В РСФСР необходимо различать административные единицы, которые при одинаковых типовых наименованиях различаются по характеру их соподчинения. Так, имеются области, подчиненные непосредственно центральным органам РСФСР, и области, входящие в состав краев и авт. республик, подчиняющиеся этим последним. Часть автономных республик входит в состав краев, в то время, как другие автономные республики находятся вне краев. Все автономные области входят в состав краев. В прилагаемом чертеже схемы РСФСР указываются только края, области и авт. республики, для того, чтобы отметить различный характер соподчинения этих единиц. Внутри некоторых краев и областей на части их территории имеются области и округа. Поэтому часть районов непосредственно не подчиняется краевым исполкомам. В то время, как основные районы подчинены непосредственно крайисполкомам. Следовательно, в таких краях часть территории имеет трехчленную схему деления, в то время, как основная территория—двухчленную схему. Ввиду такого разнообразия адм. деления краев и областей ниже дается описание адм. деления каждого такого края в отдельности и приложены отдельные чертежи схем.

### **Административное деление краев**

Все края, в отличие от областей, имеют в своем составе автономные национальные единицы: автономные республики и автономные области. Всего в РСФСР 10 краев, административное деление которых мы дальше рассмотрим.

Северный край имеет в своем составе Коми авт. область с 11 районами и Ненецкий национальный округ с 3 районами, остальная территория края делится на 39 районов, непосредственно подчиненных краевому исполкому.

Горьковский край имеет в своем составе Чувашскую АССР (18 районов) и 2 автономные области—Марийскую (9 районов), Удмуртскую (18 районов); основная территория делится непосредственно на 83 района.

Средне-Волжский край включает Мордовскую авт. область (19 районов), из основной территории выделен Орский Промышленный округ с 3 районами, все остальные 63 района подчинены непосредственно крайисполкому.

Саратовский край включает АССР Немцев Поволжья (12 районов), остальная территория делится непосредственно на 35 районов.

Сталинградский край включает в свой состав Калмыцкую авт. область (5 районов), основная территория делится на 35 районов.

Азово-Черноморский край включает Адыгейскую авт. область (3 района). Девять северных районов края объединены в Северо-Донской округ с центром в городе Миллерове. Южная часть территории края делится на 48 районов, подчиненных непосредственно крайисполкому.

Северо-Кавказский край включает одну авт. республику—Дагестанскую (30 районов) и 5 авт. областей: Кабардино-Балкарскую, (7 районов), Барчаевскую (3 района), Северо-Осетию (4 района), Черкесскую (без районов) и Чечено-Ингушскую (16 районов). Остальная территория делится на 17 районов, подчиненных непосредственно крайисполкому.

Западно-Сибирский край включает 2 авт. области—Ойротскую (10 районов) и Хакасскую (5 районов). Основная территория края делится на 106 районов, из которых непосредственно подчинены крайисполкому 94 района т. к. 12 северных районов объединены в 2 округа: Тарский округ, охватывающий 6 районов северо-запада и Нарымский округ с 6 районами северо-востока.

Восточно-Сибирский край включает Бурято-Монгольскую АССР (16 районов). Из 78 районов основной территории края подчиняются крайисполкому непосредственно только 46 районов, так как 21 район, находящийся восточнее Бурято-Монгольской республики, объединены в Читинскую область, областные органы которой подчинены Восточно-Сибирскому крайисполкому, а 11 районов находящихся на Крайнем Севере объединены в 3 национальных округа: Витимо-Олекинский, (4 района), Таймырский (4 района) и Эвенкийский (3 района). Таким образом Восточно-Сибирскому крайисполкому кроме Бур.-Монг. АССР непосредственно подчинены: один облисполком, 3 окрисполкома и 46 райисполкомов.

Дальне-Восточный край включает Еврейскую автономную область и 8 областей: 1. Хабаровскую (6 районов), 2. Уссурийскую (10 районов), 3. Приморскую (6 районов), 4. Амурскую (10 районов), 5. Зейскую (6 районов), 6. Сахалинскую (6 районов), 7. Нижне-Амурскую (9 районов), из них 6 районов объединяются Охотским национальным округом, а 3 района подчиняются непосредственно Нижне-Амурскому облисполкому, 8. Камчатская область (14 районов), из них 4 района объединяются Корякским национальным округом, 5 районов—Чукотским национальным округом и 5 районов подчиняются непосредственно Камчатскому облисполкому.

### Административное деление областей.

Из девяти областей РСФСР мы рассматриваем дальше только те области, в составе которых имеются округа. Поэтому не рассматриваются области: Московская, Западная, Ивановская Промышленная, Курская и Воронежская, которые имеют на всей своей территории простое двухчленное деление, т. е. все районы их подчиняются непосредственно облисполкомам.

Ленинградская область включает в свой состав 6 районов Кольского полуострова, которые объединены в Мурманский округ. Между этим округом и основной территорией области находится Карельская АССР, не входящая

в состав Ленинградской области. Основная территория области делится на 75 районов, подчиняющихся непосредственно Ленинградскому облисполкому.

Свердловская область имеет в своем составе Коми-Пермяцкий национальный округ (6 районов), основная территория делится на 51 район.

Челябинская область имеет в своем составе Аргаяшский национальный округ (2 района), основная территория делится на 55 районов.

Обско-Иртышская область включает 2 национальных округа: Остякско-Вогульский (6 районов) и Ямальский (5 районов), остальные 6 районов подчинены непосредственно облисполкому.

### Административное деление автономных республик

Все автономные республики, кроме крупнейшей из них Казахской АССР, делятся непосредственно на районы. Казахская АССР делится на 6 областей, и один округ (Каркараликский) которые в свою очередь делятся на районы. В одной из этих областей—Западно-Казахстанской—имеется округ—Гурьевский (5 районов).

### Административное деление автономных областей

Все автономные области делятся непосредственно на районы. Только в Черкесской и Еврейской автономных областях нет районов, т. е. в них сельсоветы подчиняются непосредственно исполкому авт. области.

### Число административных единиц в Союзе ССР на 15 июня 1934 г.

Адм.-территориальная единица.	РСФСР	УССР	БССР	ЗСФСР	Узб. ССР	Турк. ССР	Тадж. ССР	Союз ССР
Автономные республики (с тремя основными республиками Закавказья) . . . . .	12	1	—	6	—	—	—	19
Автономные области . . . . .	14	—	—	2	—	—	1	17
Края и области . . . . .	19	7	—	—	—	—	—	26
Области (внутри краев и Казахская АССР) . . . . .	15	—	—	—	—	—	—	15
Округа . . . . .	18	1	—	—	1	2	—	22
Районы . . . . .	1722	362	72	141	71	35	40	2443
Города . . . . .	539	89	32	49	18	9	7	743
В том числе самостоятельные в админ.-хоз. отношении . . . . .	130	31	3	13	9	3	5	194
Рабочие поселки . . . . .	463	93	—	12	9	6	1	584
Сельсоветы . . . . .	45802	11028	1427	2438	1249	467	413	62824

## Изменение числа территориальных единиц с 1923 по 1934 г.

### Национально-территориальные единицы.

Неуклонное проведение в жизнь ленинской национальной политики сопровождалось образованием все новых и новых национально-территориальных единиц. Следующая таблица отражает рост числа этих единиц.

Число национально-территориальных единиц в СССР

Наименование единиц	1/1 1923	1/1 1924	1/1 1925	1/1 1927	1/1 1929	1/1 1930	1/1 1931	1/1 1933	15/VII 1934
Союзные республики . . . . .	4	4	6	6	6	7	7	7	7
Авт. республики (с тремя республиками Закавказья) . . . . .	13	16	16	19	19	18	18	19	19
Авт. области . . . . .	16	14	17	14	16	17	18	17	17
Национальные округа . . . . .	—	—	—	1	1	2	10	10	11

Со времени образования Союза ССР, т. е. с декабря — 1922 г., число союзных республик увеличилось с четырех до семи. К четырем республикам — РСФСР, УССР, БССР и ЗСФСР, подписавшим договор об образовании Союза, в 1925 г. присоединились и вошли в Союз еще две республики — Узбекская и Туркменская, образовавшиеся в результате размежевания Средней Азии. В 1929 г. автономная Таджикская республика, входившая до этого в состав Узбекистана, преобразовалась в самостоятельную республику и вошла в Союз ССР в качестве седьмой союзной республики.

Число автономных республик (в таблице они даются вместе с 3 основными республиками Закавказской Федерации) увеличилось с 13 на 1/1-23 г до 19 на 15/VII-34 г. Увеличение числа автономных республик идет за счет преобразования их из автономных областей.

Число автономных областей, как видно из этой таблицы, как будто изменилось незначительно. Однако за этими цифрами таблицы скрываются большие изменения, какие фактически произошли за рассматриваемые 11 лет. Как указывалось выше, почти все новые авт. республики преобразовались из автономных областей, число последних должно было по этому сокращаться. Однако за это же время образовались 10 новых автономных областей.

Почти все национальные округа (8 из 11) образованы в 1930 г. До этого было только 2 национальных округа, а один Аргаяшский национальный округ образовался в 1934 г. Число национальных районов и сельсоветов за это время также увеличилось: национальных районов насчитывается свыше 240 и национальных сельсоветов — свыше 5.300.

## Административно-территориальные единицы.

В процессе организации территории соответственно с задачами социалистического строительства на каждом из его этапов в результате изменения структуры административного деления происходило увеличение числа одних единиц и уменьшение числа других.

Число адм.-территориальных единиц в СССР

Наименование единиц	В бывшей Российской империи в нынешних границах СССР	1/I	1/I	1/I	1/I	1/I	1/I	15/VII
		1923	1924	1927	1930	1931	1933	1934
Края и области . . . . .	—	—	1	4	13	14	21	26
Области (внутри- краев и „Казакск. АССР) . . . . .	—	—	—	—	—	—	10	15
Округа (без наци- ональных) . . . . .	—	—	68	124	226	5	5	11
Районы . . . . .	—	—	938	1641	3012	2917	2451	2443
Губернии . . . . .	74	75	72	38	—	—	—	—
Уезды . . . . .	605	766	611	419	26	—	—	—
Волости . . . . .	13913	13659	9291	4117	245	—	—	—

Данные этой таблицы показывают, что, начиная с 1923 г., растет число краев и областей. После завершения экономического районирования, когда были ликвидированы окончательно все старые формы административного деления, имелось 13 краев (областей), 226 округов, 3.012 районов. К 1 октября 1930 г. ликвидируются все округа. В течение 1931 г. не было значительных изменений, кроме некоторого сокращения числа районов и образования нескольких округов. В 1932 г. значительно растет число областей, т. е. в начале года были образованы 7 областей в УССР (они включены в первую строку таблицы). В это же время в РСФСР образованы области второго порядка, т. е. области, не подчиняющиеся непосредственно ВЦЦИУ—это 6 областей Казахской АССР и 4 области Дальне-Восточного края; эти области показаны во второй строке таблицы. В начале 1934 г. произошло разукрупнение Уральской области, Северо-Кавказского и Нижне-Волжского краев и ЦЧО, вместо этих четырех единиц образовалось 9 новых краев и областей, таким образом число их увеличилось с 21 до 26. Кроме того в это время образовались 2 области внутри краев: в Азово-Черноморском крае—Северная область, к середине 1934 года преобразованная в Северо-Донской округ, и в Восточно-Сибирском крае—Читинская область. Таким образом к 15/VII-34 г. всего насчитывается 26 краев и областей, они имеются только в РСФСР и УССР и 15 областей второго порядка—они имеются только в РСФСР.

После ликвидации округов, т. е. с конца 1930 г. и до настоящего времени, отмечается уменьшение числа районов вследствие укрупнения их—слияния маломощных районов с более крупными.

## Размеры территориальных единиц

Республики и автономные области нашего Союза, в зависимости от численности населения народностей и характера их расселения на территории, значительно различаются между собой по своим размерам.

### Площадь и население союзных республик

Союзные республики	Площадь в тыс. кв. км.	В % ко всей площади	Население (в тыс.) на 1/1—33 г.			В % ко всему населению
			Сельское	Город- ское	Всего	
РСФСР . . . . .	19.752.685	92,8	85.105,5	28.545,4	113.650,9	68,6
УССР . . . . .	443.080	2,1	24.742,7	7.158,7	31.901,4	19,2
БССР . . . . .	126.800	0,6	4.549,3	890,1	5.439,4	3,3
ЗСФСР . . . . .	185.600	0,9	5.072,2	2.038,6	7.110,8	4,3
УзССР . . . . .	172.000	0,8	3.764,9	1.279,4	5.044,3	3,0
ТуркССР . . . . .	443.649	2,1	1.023,6	245,3	1.268,9	0,8
ТаджССР . . . . .	143.900	0,7	1.187,2	145,5	1.332,7	0,8
Союз ССР . . . . .	21.267.714	100,0	125.445,4	40.303,0	165.748,4	100,0

Сведения о размерах автономных республик, автономных областей, краев, областей и округов даются в сводной таблице. Как видно из сводной таблицы, весьма различаются между собой размеры не только национальных территориальных единиц, но и размеры административно-территориальных единиц: краев, областей и округов. Выше говорилось о том, что необходимость обеспечить оперативное и дифференцированное руководство социалистическим строительством в особо важных промышленных и сельскохозяйственных областях потребовала разукрупнения некоторых краев и создания новых областей. Это обусловило еще большее разнообразие в размерах краев и областей, чем это было до последнего времени. Ясно, что в отношении таких единиц, как республики, края или области, нельзя говорить о каких-либо средних арифметических величинах.

Размеры административных районов в основной массе близки между собой, т. к. главным районо-образующим фактором служит признак экономического тяготения сельского населения района к определенному населенному пункту — центру района. Только районы с очень низкой плотностью населения резко отклоняются от средних величин.

Ниже приводятся две таблицы: одна со средними величинами для районов в пределах каждой республики, края, области и округа в сопоставлении с плотностью населения и другая — с группировкой районов по численности населения.

## Средние размеры районов и сельсоветов

Республики, края, области и округа	Площ. населен. на 1 кв. км. (без крупн. город.)	Средняя пло- щадь районов в кв. км.	Среднее число жителей на 1 район	Среднее число сельсоветов на 1 район	Среднее число населения на 1 сельсовет
<b>Северный край</b>					
Районы . . . . .	5,1	10.659	54.515	22	2.321
Ненецкий нац. окр. . . . .	0,1	71.400	6.367	5	907
Коми авт. область . . . . .	0,8	34.082	27.491	12	2.091
Край в целом . . . . .	2,5	18.958	46.266	19	2.266
<b>Карельская АССР</b> . . . . .	2,2	8.156	17.867	12	1.191
<b>Ленинградская область</b>					
Районы . . . . .	19,4	2.695	52.324	26	1.645
Мурманский окр. . . . .	0,9	21.417	19.717	7	727
Область в целом . . . . .	12,2	4.081	49.909	25	1.625
<b>Западная область</b> . . . . .	39,5	1.869	73.773	31	2.209
<b>Московская область</b> . . . . .	50,2	1.175	58.962	44	1.093
<b>Ивановская Промышл. область</b> . . . . .	31,9	2.107	67.119	31	1.729
<b>Горьковский край</b>					
Районы . . . . .	27,0	2.310	62.258	26	2.165
Марийская авт. область . . . . .	23,2	2.589	60.089	28	2.041
Удмуртская авт. область . . . . .	23,2	1.783	41.450	21	1.861
Чувашская АССР . . . . .	52,8	995	52.489	34	1.450
Край в целом . . . . .	27,9	2.072	57.840	27	1.995
<b>Башкирская АССР</b> . . . . .	18,7	3.455	64.462	29	2.129
<b>Татарская АССР</b> . . . . .	36,1	1.560	56.333	39	1.374
<b>Воронежская область</b> . . . . .	55,2	1.392	76.864	21	3.491
<b>Курская область</b> . . . . .	66,1	1.278	84.487	27	3.006
<b>Средне-Волжский край</b>					
Районы . . . . .	25,2	3.343	84.341	40	2.043
Мордовская авт. область . . . . .	54,6	1.343	73.300	31	2.280
Край в целом . . . . .	28,4	2.891	82.127	38	2.087
<b>Саратовский край</b>					
Районы . . . . .	21,9	2.591	56.660	29	1.810
Немцев Поволжья АССР . . . . .	18,4	2.351	43.184	23	1.769
Край в целом . . . . .	21,0	2.539	53.219	28	1.801
<b>Сталинградский край</b>					
Районы . . . . .	12,7	3.924	49.755	29	1.658
Калмыцкая авт. область . . . . .	2,5	14.833	36.320	21	1.719
Край в целом . . . . .	9,2	5.254	48.117	28	1.664
<b>Свердловская область</b>					
Районы . . . . .	9,8	6.111	59.761	25	1.822
Коми-Пермяцкий нац. окр. . . . .	8,7	3.850	33.550	15	2.222
Область в целом . . . . .	9,7	5.874	57.002	24	1.848
<b>Челябинская область</b>					
Районы . . . . .	11,2	4.084	45.802	29	1.326
Аргаяшский нац. окр. . . . .	14,5	3.386	48.950	18	2.653
Область в целом . . . . .	11,3	4.059	45.912	29	1.355

Республики, края, области и округа	Плотн. населен. на 1 км <sup>2</sup> (без крупн. город.)	Средняя пло- щадь райо- нов в кв. км.	Среднее число жителей на 1 район	Среднее число сельсоветов на 1 район	Среднее число населения на 1 сельсовет
<b>Обско-Иртышская область</b>					
Районы . . . . .	3,4	16.183	54.700	31	1.576
Остякско-Вогульск. нац. окр. . . . .	0,1	125.817	13.300	9	1.506
Ямальский нац. окр. . . . .	0,1	93.200	4.680	2	1.909
Область в целом . . . . .	0,3	77.529	25.376	15	1.576
<b>Крымская АССР</b> . . . . .	19,8	1.624	32.119	28	918
<b>Северо-Кавказский край</b>					
Районы . . . . .	20,3	3.767	76.424	18	3.844
Кабардино-Балкарская авт. обл. . . . .	20,5	1.757	6.057	15	2.290
Карачаевская авт. область . . . . .	10,3	3.300	33.833	14	2.476
Северная Осетия авт. обл. . . . .	28,1	1.538	43.250	18	2.390
Чечено-Ингушская авт. обл. . . . .	28,6	981	28.094	13	2.095
Черкесская авт. область . . . . .	15,9	—	—	—	1.385
Дагестанская АССР . . . . .	15,3	1.910	29.567	20	1.361
Край в целом . . . . .	21,7	2.191	47.645	18	2.181
<b>Азово-Черноморский край</b>					
Районы . . . . .	30,1	3.104	93.438	19	4.086
Северо-Донской окр. . . . .	20,9	3.505	73.156	26	2.590
Адыгейская авт. обл. . . . .	45,3	1.016	46.000	14	3.209
Край в целом . . . . .	28,8	3.058	88.023	20	3.813
<b>Кара-Калпакская АССР</b> . . . . .	2,9	11.427	32.955	12	2.791
<b>Киргизская АССР</b> . . . . .	6,1	8.196	50.346	17	2.717
<b>Западно-Сибирский край</b>					
Районы . . . . .	10,1	6.592	66.276	30	2.041
Нарымский округ . . . . .	0,4	50.950	21.467	17	1.181
Тарский округ . . . . .	3,8	11.980	45.333	26	1.681
Ойротская авт. обл. . . . .	1,2	9.307	11.000	12	9.0
Хакасская авт. обл. . . . .	2,6	12.148	31.960	19	1.063
Край в целом . . . . .	6,0	9.512	57.029	27	1.930
<b>Восточно-Сибирский край</b>					
Районы . . . . .	1,0	35.121	34.124	22	1.334
Витимо-Олекминский нац. окр. . . . .	0,04	52.460	2.025	4	579
Таймырский нац. окр. . . . .	0,02	185.625	2.775	6	505
Эвенкийский нац. окр. . . . .	0,01	180.541	2.000	6	333
Читинская обл. . . . .	2,3	12.955	29.376	27	909
Бурято-Монгольская АССР . . . . .	1,5	23.525	34.381	16	2.115
Край в целом . . . . .	0,7	39.979	29.382	20	1.279
<b>Якутская АССР</b> . . . . .	1,0	93.246	9.227	13	719
<b>Казакская АССР</b>					
Актюбинская обл. . . . .	1,7	29.795	51.180	26	1.854
Алма-Атинская обл. . . . .	2,3	20.680	46.757	15	3.089
Вост.-Казакстанская обл. . . . .	3,0	19.023	57.733	24	2.287
Западно-Казакстанская обл. . . . .	1,5	29.025	41.913	21	2.005
Карагандинская обл. . . . .	2,4	20.421	49.022	23	2.069



Республики, края, области и округа	Плотн. насел. н на 1 км <sup>2</sup> (без крупн. город.)	Средняя пло- щадь районов в кв. км.	Среднее число жителей на 1 район	Среднее число сельсоветов на 1 район	Среднее число населения на 1 сельсовет
Южно-Казахстанская обл. . . . .	2,4	22.250	54.009	20	2.442
Гурьевский окр. . . . .	0,8	44.184	37.380	23	1.354
Республика в целом . . . . .	1,3	23.197	51.960	22	2.171
<b>Дальне-Восточный край</b>					
Еврейская авт. обл. . . . .	0,7	73.200	50.000	80	313
Амурская область . . . . .	1,2	24.167	28.393	26	942
Камчатская обл. . . . .	0,1	36.120	4.440	14	326
Сахалинская обл. . . . .	1,4	6.783	9.500	7	773
Приморская обл. . . . .	2,9	12.412	35.800	38	847
Нижне-Амурский окр. . . . .	0,2	69.500	14.533	23	632
Корякский нац. окр. . . . .	0,0	86.375	3.125	14	223
Охотский нац. окр. . . . .	0,03	26.517	4.083	10	430
Чукотский нац. окр. . . . .	0,03	145.600	3.820	16	239
Край в целом . . . . .	0,63	145.654	26.817	25	721
УССР . . . . .	61,9	1.224	75.790	31	2.216
БССР . . . . .	39,5	1.761	69.583	20	3.188
ЗСФСР . . . . .	29,6	1.316	38.962	17	2.081
УзССР . . . . .	23,1	2.423	55.944	18	3.014
ТуркССР . . . . .	2,6	12.676	33.402	13	2.192
ТаджССР . . . . .	8,3	3.598	29.693	10	2.875

## Группировка районов по численности населения

Союзные республики	До 20.000 жи- телей					Свыше 100.000 жит.	Нет сведений	Всего районов
	От 20.000 до 40.000	От 40.000 до 60.000	От 60.000 до 80.000	От 80.000 до 100.000				
РСФСР . . . . .	165	411	475	307	162	164	38	1.722
УССР . . . . .	7	61	101	84	56	53	—	362
БССР . . . . .	—	13	25	13	11	10	—	72
ЗСФСР . . . . .	20	67	43	7	4	—	—	141
УзССР . . . . .	1	23	32	9	5	1	—	71
ТуркССР . . . . .	19	8	5	2	—	1	—	35
ТаджССР . . . . .	15	17	8	—	—	—	—	40
Союз ССР . . . . .	227	600	689	422	238	229	38	2.443

## Районные центры

После ликвидации округов права и обязанности районных органов власти были значительно расширены, в районные центры перешло много квалифицированных работников из бывших окружных городов. В районных центрах усиленным темпом шло строительство жилищ, коммунальных и промышленных предприятий, в связи с чем в них значительно выросла численность пролетариата и, следовательно, размах пролетарского влияния в деревне, перешедшей к новому колхозному строю и к новой машинной технике в с.-х. производстве.

Как видно из приводимых ниже таблиц, большинство районных центров является сельскими местностями, однако указанные выше изменения ускоряют преобразование их в городские пункты.

### Распределение районных центров по роду населенных пунктов

Союзные республики	Число райцентров, находящихся в:					Итого
	Сельских местностях	Городах, подчиненных райкам	В раб. поселк. и поселк. гор. типа	В самостоятельных городах, не подчиненных райкам		
РСФСР . . . . .	1180	377	115	50	1722	
УССР . . . . .	226	56	80	—	362	
БССР . . . . .	48	24	—	—	72	
ЗСФСР . . . . .	97	36	4	4	141	
УзССР . . . . .	57	9	4	1	71	
ТуркССР . . . . .	25	4	6	—	35	
ТаджССР . . . . .	39	1	—	—	40	
Союз ССР . . . . .	1672	507	209	55	2443	
В % . . . . .	68,4	20,8	8,5	2,3	100,0	

Из 2443 районных центров 1672 или 68,4% находятся в сельских местностях. Городские пункты—районные центры—разбиваются на три группы: 1) города, 2) рабочие поселки, 3) самостоятельные города. Горсоветы городов и рабочих поселков первых двух групп подчиняются райисполкомам, т. е. эти пункты находятся в пределах района. Имеется 55 районов, райисполкомы которых находятся в городах, выделенных из районов, т. е. самостоятельных административно-хозяйственных единицах. Эти самостоятельные города являются в то же время районными центрами для пригородных районов, подчиненных райисполкомам.

## Распределение райцентров по численности населения по Союзу ССР

	До до 1000 жит.	От 1000 до 5000 жит.	От 5000 до 20000 жит.	От 20000 до 50000 жит.	50000 и свыше	Нет сведений	Всего
Города . . . . .	4	81	298	134	45	—	562
Рабочие поселки . . . . .	2	61	138	6	—	2	209
Сельские местности . . . . .	379	786	286	4	—	217	1672
Итого . . . . .	385	928	722	144	45	219	2443

## Города и городское население в Союзе ССР

Громадные успехи в индустриализации страны сопровождались ростом численности городского населения, развитием старых городов и образованием новых городов и рабочих поселков.

Переход основной массы крестьянства к колхозному строю, социалистическая реконструкция сельского хозяйства на новой технической основе, рост в связи с этим благосостояния колхозников, повышение культурно-бытовых условий—приближает нас к полной ликвидации противоположности между городом и деревней. Сельские населенные пункты — центры районов, пункты расположения совхозов, МТС, новостроящихся предприятий по переработке сырья, новостроящихся промышленных комбинатов, электростанций, шахт и т. д., преобразовываются в пункты городского типа со всеми элементами городского благоустройства.

Таким образом, рост числа городов и численности городского населения есть показатель роста благосостояния всего трудящегося населения и является результатом тех громадных побед в нашем социалистическом строительстве, какие имеем в первую пятилетку и с какими мы вступили во вторую пятилетку.

Приведем несколько цифр, говорящих о тех сдвигах, какие происходят в структуре всего населения Союза ССР:

## Рост городского населения в Союзе ССР

	На 1 января 1929 г.	1933 г.	1933 г. в % к 1929 г.
Всего населения в млн. чел. . . . . .	154,2	165,7	107,5
в т. ч.:			
городское . . . . .	27,6	40,3 *)	146,0
сельское . . . . .	126,6	125,4	99,1
Удельн. вес городского населения . . . . .	17,9	24,3	—

\*) Примечание. Приводимая численность городского населения СССР в 40.303,0 тыс. чел. несколько отличается от опубликованной в справочнике ЦУНХУ Госплана СССР (39.739,2 тыс. чел.). Соответственно этому отличается приводимая цифра сельского населения—125.445,4 тыс. чел. от опубликованной в справочнике ЦУНХУ Госплана СССР цифры сельского населения 126.009,2 тыс. чел. Объясняется это тем, что в справочнике ЦУНХУ численность городского населения дается для списка горучета 1931 г. Этот список, будучи положен в основу данного сборника, пополнен городами и городскими поселениями, официально утвержденными в позднейший период.

При росте всего населения за 4 года на 7,5%, городское население увеличилось на 46%, в результате этого удельный вес городского населения в 1933 году составляет 24,3% против 17,9% в 1929 г.

Еще более разительны показатели сдвигов в социальной структуре населения.

Среди сельско-хозяйственного населения колхозное население увеличилось с 2,6 млн. чел. в 1928 г. до 66,3 млн. чел. в 1932 г., а число рабочих и служащих МТС и совхозов за этот период увеличилось с 345,4 тыс. чел. до 2.280 тыс. чел.

В составе городского населения значительно увеличилась процентная доля пролетариата и кооперированных производителей и резко снизилась доля нетрудовых элементов, что видно из следующих данных:

По переписи 1926 г. На 1.1-1933 г.

Удельный вес пролетариата . . . . .	68,5%	88,0%
„ коопер. производ. . . . .	2,1%	6,2%
„ нетруд. элемент. . . . .	5,1%	1,0%

В результате перемещения производительных сил, роста промышленности в национальных районах и ранее отсталых окраинах мы имеем следующие высокие показатели роста пролетариата в городах этих районов.

Прирост пролетариата за 1929—1931 г.г.

1931 г. в % к 1929 г.

По всему СССР . . . . .	154,1
Старые промышл. р-ны (Горьк., Иван. обл.) . . . . .	143,7
Урало-Кузбасс (Урал, Башкирия, Казакстан, Зап. Сибирь) . . . . .	181,7
Ср. Азия (Узбекистан, Туркменистан, Таджикистан) . . . . .	186,3
Восточные районы (ДВКрай, Вост. Сибирь, Якутия) . . . . .	164,4

Рост городского населения и городского пролетариата обусловлен развитием промышленности в старых городах и образованием новых городов и рабочих поселков.

Приводим для иллюстрации сравнительные данные о численности городского населения в некоторых старых городах.

Население городов в тысячах:

	1926 г.	1933 г.
Москва . . . . .	2026	3663
Ленинград . . . . .	1614	2776
Сталинград . . . . .	144	404
Свердловск . . . . .	134	463
Горький . . . . .	217	459
Челябинск . . . . .	57	214
Новосибирск . . . . .	114	287

### Группировка городов и рабочих поселков по численности населения по Союзу ССР по данным на 15/VII 1934 года

	До 1000 жит.	1000—5000 жит.		5000—10000 жит.		10000—20000 жит.		20000—30000 жит.		30000—40000 жит.		40000—50000 жит.		50000—100000 жит.		Свыше 100 тыс. жит.	Невыяснено	Всего
		1000—	5000	5000—	10000	10000—	20000	20000—	30000	30000—	40000	40000—	50000	50000—	100000			
Города, самостоятельные в адм.-хоз. отношении . . . . .	—	3	5	17	19	10	11	63	66	—	—	—	—	—	—	—	194	
Города, подчиненные рикам . . . . .	6	78	145	166	81	39	16	17	—	—	—	—	—	—	—	1	549	
Рабочие поселки . . . . .	8	258	162	108	13	7	1	—	—	—	—	—	—	—	—	27	584	
<b>Итого . . . . .</b>	<b>14</b>	<b>339</b>	<b>312</b>	<b>291</b>	<b>113</b>	<b>56</b>	<b>28</b>	<b>80</b>	<b>66</b>	<b>28</b>	<b>80</b>	<b>66</b>	<b>28</b>	<b>1328</b>				

Число городов с населением свыше 100 тыс. жителей увеличилось с 1926 г. больше чем вдвое. В 1926 г. таких городов было в 31, 1933 г. городов с населением свыше 100 тыс. жителей—66.

#### Рост числа городов в Союзе ССР

На I.I—31 года	На I.I—32 года.	На I.I—33 года	На I.V—34 года
700	714	730	743

Рост числа рабочих поселков принял большие размеры в годы первой пятилетки и продолжается непрерывно, что видно из следующих данных:

#### Рост числа рабочих поселков в РСФСР

На I.I—26 г.	На I.I—27 г.	На I.I—28 г.	На I.I—29 г.	На I.I—30 г.
25	34	99	248	312
На I.I—1931 г.	На I.I—32 года	На I.I—33 года	На I5.VII—34 года	
327	352	413	463	

Большинство новых городов в короткое время вошли в разряд крупных городов Союза ССР.

	1926 г.	1931 г.	1933 г.
	(в тысячах)		
Магнитогорск . . . . .	—	77,2	155
Кемерово . . . . .	22	50,5	105
Сталинск . . . . .	4	52,0	240
Прокопьевск . . . . .	11	44,7	117
Анжеро-Судженск . . . . .	30	54,4	100
Березники . . . . .	—	—	78,6
Караганда . . . . .	—	—	116
Сталиногорск (Бобрики) . . . . .	—	12,5	47,6

Перед горсоветами растущих и новых городов встали неотложные задачи расширения жилищного фонда, развития городского благоустройства, строи-

тельства коммунальных предприятий, наилучшей организации снабжения городского населения продовольствием и товарами ширпотреба.

В связи с перестройкой работы горсоветов были проведены организационные мероприятия. Важнейшими из них являются выделение крупных городов в самостоятельные в адм.-хозяйственном отношении единицы и присоединение к ним сельских территорий.

До октября месяца 1930 г., т. е. до ликвидации окружных органов власти, почти все крупные города почислялись окружным исполкомам. С ликвидацией округов такие города, конечно, не могли оставаться в подчинении райисполкомам. Поэтому постановлением ЦИК Союза ССР от 9.VIII—30 г. „об организации работы горсоветов в связи с ликвидацией округов“, — „города с населением свыше 50 тыс. жителей, имеющие крупное промышленное значение и являющиеся культурно-политическими центрами, преобразованы в самостоятельные административно-хозяйственные единицы. Городские советы этих городов непосредственно подчиняются президиумам центральных исполнительных комитетов союзных или автономных республик или соответствующим краевым (обл.) исполнительным комитетам, по принадлежности. По постановлениям центральных исполнительных комитетов союзных республик в самостоятельные административно-хозяйственные единицы могут быть выделяемы города с населением менее 50 тыс. жителей, если эти города имеют крупное промышленное и культурно-политическое значение“.

Горсоветы городов с населением до 50 тыс. жителей подчиняются райисполкомам, на территории которых они находятся.

В связи с этим города и рабочие поселки по административному значению могут быть отнесены к двум основным группам:

1. Города и рабочие поселки, самостоятельные в административно-хозяйственном отношении, подчиняющиеся непосредственно исполнительным комитетам краев, областей и авт. областей и ЦИК'ам союзных и автономных республик, не имеющих областного деления.

2. Города и рабочие поселки, подчиняющиеся райисполкомам и горсоветам самостоятельных городов.

### Группировка городов и рабочих поселков по характеру соподчинения

Союзные республики	Г о р о д а			Рабочие поселки				
	Самост. в администр.-хозяйств. отношении	Подчиненные райкам	горсоветам	Итого	Самост. в администр.-хозяйств. отношении	Подчиненные райкам	горсоветам	Итого
РСФСР . . . . .	130	407	2	539	13	408	42	463
УССР . . . . .	31	57	1	89	—	86	7	93
БССР . . . . .	3	27	2	32	—	—	—	—
ЗСФСР . . . . .	13	36	—	49	—	12	—	12
УзССР . . . . .	9	9	—	18	—	9	—	9
ТуркССР . . . . .	3	6	—	9	—	6	—	6
ТаджССР . . . . .	5	2	—	7	—	1	—	1
Союз ССР . . . . .	194	544	5	743	13	522	49	584

В этой таблице дается распределение всех городов и рабочих поселков по этим группам и по признаку соподчинения.

В СССР всего 74 города, из них выделены в самостоятельные в административно-хозяйственном отношении единицы 194 города; райисполкомам подчиняются 544 города, а горсоветам 5 городов. Рабочих поселков в СССР—584, из них 522 подчиняются рикам и 49 горсоветам. Выделены в самостоятельные в административно-хозяйственном отношении единицы и подчиняются облисполкомам 13 рабочих поселков. Некоторые города и рабочие поселки находятся в пределах той сельской территории, которая управляется горсоветами, и поэтому они подчиняются не райисполкомам, а горсоветам, к ним относятся выделенные в таблице 5 городов и 49 рабочих поселков.

К большинству самостоятельных в административно-хозяйственном отношении городов, присоединены сельские территории, которые представляют из себя пригородные районы, управляемые горсоветами. Таких районов, сельсоветов которых управляются горсоветами самостоятельных городов—112.

Приводим выдержки из постановлений ЦИК СССР от 9.VIII-1930 г. и ВЦИК от 20.VIII-1930 г. по вопросу о присоединении сельских территорий к выделенным в самостоятельные административно-хозяйственным единицы городам:

„К городам, выделяемым в самостоятельные административно-хозяйственные единицы, присоединяются прилегающие к ним сельские местности в пределах не более одного района к каждому городу. Сельское население этих местностей, образуя сельские советы на основе действующих о них законов, участвует в выборах в горсоветы на общих основаниях установленных для выборов в советы. Порядок присоединения к городам сельских местностей определяется центральными исполнительными комитетами союзных республик“ (Пост. ЦИК Союза ССР от 9.VIII—30 г.).

### Группировка самостоятельных в административно-хозяйственном отношении городов с присоединенными сельскими территориями

№№ по пор.	Союзные республики	Всего самостоятельных городов	Самост. городов с присоединен. сельск. населен.	Группировка по % присоединенного сельского населения				
				до 10%	10—25%	25—50%	50—100%	свыше 100%
1	РСФСР . . . . .	130	57	11	22	15	8	1
2	УССР . . . . .	31	30	—	4	9	9	8
3	БССР . . . . .	3	3	—	—	2	1	—
4	ЗСФСР . . . . .	13	7	—	4	—	2	1
5	ТуркССР . . . . .	3	3	—	—	2	1	—
6	УзССР . . . . .	9	8	—	—	1	3	4
7	ТаджССР . . . . .	5	4	—	—	—	2	2
Всего . . . . .		194	112	11	30	29	26	16

„К городам, выделяемым в самостоятельные административно-хозяйственные единицы, должны быть присоединены прилегающие к этим городам лишь те сельские местности (в пределах не более одного района), которые экономически связаны с этим городом (систематический сбыт продукции сельского хозяйства в этом городе, обслуживание городскими соц. культ. учреждениями населения прилегающих сельских местностей, экономическая связь населения с прилегающим городом: служба, извозный промысел и т. д.)... Присоединение сельских местностей к указанным городам не означает выключения этих местностей в городскую черту. В отношении присоединяемых сельских местностей продолжают свое действие все узаконения, касающиеся сельских местностей“ (Пост. ВЦИК от 20.VIII—30 г.).

Как видно из этой таблицы, в отдельных союзных республиках по-разному проводилось присоединение сельских территорий. По РСФСР из 130 самостоятельных в админ.-хозяйствен. отношении городов только 57 городам присоединены сельские территории, в то время, как в УССР они присоединены ко всем самостоятельным в администр.-хозяйственном отношении городам. Что касается размеров присоединенной сельской территории, то здесь отмечаются значительные колебания. К одним городам присоединены территории, численность населения которых составляет ниже 10% населения основного города, во многих городах присоединенное население даже превышает численность населения города.

---



## СВОДНАЯ ТАБЛИЦА

Административное деление на 15-ое июля 1934 г., территория и население Союза ССР

Республики, края, области и округа	Наименование административных центров	Территория в кв. км.	Население на 1/1—1933 г. (в тыс.)			Число админ. террит. единиц		Число населенных пунктов				
			Сельское	Городское	Всего	Районов	Сельсоветов	Городов	В т. ч. самостоят. в адм. отношении	Рабочих поселков	Прочих населенных мест	
Союз ССР . . . . .	г. Москва	21.267.714	125.445,4	40.303,0	165.748,4	2.443	62.824	743	194	584	—	
1. РСФСР . . . . .	г. Москва	19.752.685	85.105,5	28.545,4	113.650,9	1.722	45.802	539	130	463	—	
1. Северный край . . . . .	г. Архангельск	1.124.700	2.278,0	453,6	2.731,6	53	1.011	16	3	13	22.133	
в том числе:												
Ненецкий нац. окр. Коми (Зырянская) авт. обл. . . . .	р. п. Нарьян-Мар	214.500	11,5	5,2	16,7	3	15	—	—	1	75	
2. Карельская АССР . . . . .	г. Петрозаводск	146.800	260,7	111,4	372,1	18	219	2	1	5	2.749	
3. Ленинградская обл. . . . .	г. Ленинград	330.600	3.283,1	3.732,5	7.015,6	81	2.027	41	8	23	31.096	
в том числе:												
Мурманский окр. . . . .	г. Мурманск	128.500	26,4	86,4	112,8	6	44	2	2	2	246	
4. Западная обл. . . . .	г. Смоленск	164.500	5.928,7	782,7	6.711,4	88	2.549	45	3	23	44.488	
5. Московская обл. . . . .	г. Москва	165.600	6.679,6	5.871,6	12.551,2	140	6.154	67	7	73	32.855	
6. Ивановская Пром. область . . . . .	г. Иваново	124.300	3.164,5	1.361,0	4.525,5	59	1.831	41	5	26	28.578	
7. Горьковский край . . . . .	г. Горький	267.300	6.853,1	1.293,2	8.146,3	128	3.447	36	6	30	41.419	
в том числе:												
Марийская авт. обл. Удмуртская авт. обл. Чувашская АССР . . . . .	г. Йошкар-Ола г. Ижевск г. Чебоксары	23.300 32.100 17.900	518,4 710,7 892,9	32,5 157,7 65,6	550,9 868,4 958,5	9 18 18	255 382 617	2 3 6	1 1 1	3 2 1	2.431 4.128 2.585	
8. Башкирская АССР . . . . .	г. Уфа	145.100	2.600,9	314,9	2.915,8	42	1.217	5	2	10	9.101	
9. Татарская АССР . . . . .	г. Казань	67.100	2.409,9	375,0	2.784,9	43	1.698	11	2	6	4.572	
10. Свердловская обл. . . . .	г. Свердловск	334.800	2.533,1	1.870,5	4.403,6	57	1.340	25	9	70	18.236	
в том числе:												
Коми-Пермяцкий нац. округ . . . . .	р. п. Кудымкар	23.100	190,0	8,0	198,0	6	87	—	—	1	1.571	
11. Челябинская обл. . . . .	г. Челябинск	231.372	2.127,0	974,1	3.101,1	57	1.647	14	4	26	7.151	
в том числе:												
Аргаяшский нац. окр. . . . .	р. п. Аргаяш	6.772	86,2	2,7	88,9	2	36	—	—	1	279	
12. Обско-Иртышская область . . . . .	г. Тюмень	1.318.000	382,4	103,6	486,0	17	249	2	1	2	1.057	
в том числе:												
Остякско-Вогульский нац. округ . . . . .	с. Самарово	754.900	102,2	—	102,2	6	53	—	—	—	н/с	
Ямальский нац. (Ненецкий) округ . . . . .	р. п. Салегард	466.000	23,9	5,6	29,5	5	11	—	—	1	н/с	
13. Средне-Волжский край . . . . .	г. Самара	242.812	6.606,8	983,4	7.590,2	85	3.179	20	8	14	11.058	
в том числе:												
Орский Промышленный округ . . . . .	г. Орск	19.582	113,9	23,2	137,1	3	82	1	1	—	303	
Мордовская авт. обл. . . . .	г. Саранск	25.526	1.362,1	52,5	1.414,6	19	598	4	1	3	1.925	
14. Курская область . . . . .	г. Курск	76.678	4.812,2	450,8	5.263,0	60	1.601	21	2	2	12.222	
15. Воронежская обл. . . . .	г. Воронеж	116.922	6.124,9	798,2	6.923,1	84	1.755	20	5	10	9.288	
16. Саратовский край . . . . .	г. Саратов	118.900	2.281,3	626,7	2.908,0	47	1.296	14	3	2	3.744	
в том числе:												
Немцев Поволжья АССР . . . . .	г. Энгельс	28.212	491,8	95,9	587,7	12	278	3	1	1	601	
17. Сталинградский край . . . . .	г. Сталинград	215.421	1.837,2	745,7	2.582,9	40	1.130	7	3	3	4.245	
в том числе:												
Калмыцкая авт. обл. . . . .	г. Элиста	74.163	172,8	12,6	185,4	5	103	1	1	1	572	

Республики, края, области и округа	Наименование административных центров	Территория в кв. км.	Население на 1/1—1933 г. (в тыс.)			Число админ. террит. единиц		Число населенных пунктов			
			Сельское	Город- ское	Всего	Районов	Сельсов- тов	Городов	В т. ч. само- стоят. в адм.- хоз. отношении	Рабочих поселков	Прочих населенных мест
18. Азово-Черноморский край . . . . .	г. Ростов н/Дону	182.200	4.223,7	1.732,2	5.955,9	60	1.202	21	5	16	7.934
в том числе:											
Адыгейская авт. обл.	г. Краснодар	3.048	136,7	0,7	137,4	3	43	—	—	—	220
Северо-Донской окр.	г. Миллерово	31.449	558,3	88,3	646,6	9	232	2	—	2	1.996
19. Северо-Кавказский край . . . . .	г. Пятигорск	169.700	3.136,4	786,3	3.922,7	77	1.378	19	11	5	6.190
в том числе:											
Дагестанская АССР	г. Махач-Кала	57.300	798,6	150,6	949,2	30	604	5	2	2	2.167
Кабардино-Балкар- ская авт. обл. . . . .	г. Нальчик	12.300	247,3	31,5	278,8	7	108	1	1	1	266
Карачаевская авт. область . . . . .	г. Микоян-Шахар	9.900	101,5	2,9	104,4	3	41	1	1	—	57
Северная Осетия авт. обл. . . . .	г. Орджоникидзе	6.152	167,3	118,9	286,2	4	70	1	1	—	260
Черкесская авт. обл.	г. Сулимов	3.316	57,3	23,4	8,70	—	39	1	1	—	82
Чечено-Ингушская авт. обл. . . . .	г. Грозный	15.700	444,2	206,3	650,5	16	212	1	1	1	1.504
20. Крымская АССР . . .	г. Симферополь	25.980	410,5	380,5	791,0	16	447	12	4	—	1.999
21. Казахская АССР <sup>1)</sup> в том числе:	г. Алма-Ата	2.853.300	5.684,6	1.171,0	6.855,6	123	2.659	25	8	12	н/с
Актюбинская обл. . .	г. Актюбинск	595.900	980,8	80,0	1.060,8	20	529	4	1	1	н/с
Алма-Атинская обл.	г. Алма-Ата	434.300	1.000,9	152,6	1.153,5	21	324	2	1	2	н/с
Восточно-Казахстан- ская область . . . . .	г. Семипалатинск	399.500	1.166,3	166,3	1.332,6	21	510	6	2	1	н/с

<sup>1)</sup> Цифры населения по областям Казахской АССР даны по исчислению на 1/1—1931 г.  
Пост. ВЦИК от 20.VII—34 г. образован Каркаралинский округ, подчиненный непосредственно ЦИК Казахской АССР.

11XX

Западно-Казахстан- ская область . . . . .	г. Уральск	464.400	655,7	67,1	722,8	16	327	3	1	3	н/с
в том числе:											
Гурьевский окр. . . . .	г. Гурьев	220.919	154,3	32,6	186,9	5	114	2	—	3	н/с
Карагандинская обл.	г. Петропавловск	469.700	1.088,3	105,0	1.193,3	23	526	5	2	1	н/с
Южно-Казахстанская область . . . . .	г. Чимкент	489.500	1.081,8	161,4	1.243,2	22	443	5	1	4	н/с
22. Кара-Калпакск. АССР	г. Турткуль (врем.)	125.700	351,6	21,9	373,5	11	126	2	1	1	н/с
23. Киргизская АССР . .	г. Фрунзе	196.700	1.100,5	201,6	1.302,1	24	407	7	1	5	4.382
24. Западно-Сибирский край . . . . .	г. Новосибирск	1.151.000	6.291,5	1.894,2	8.185,7	121	3.310	27	11	28	16.307
в том числе:											
Нарымский окр. . . . .	р. п. Колпашев	305.700	122,8	6,0	128,8	6	104	—	—	2	911
Тарский окр. . . . .	г. Тара	71.880	238,6	9,8	248,4	6	156	1	—	—	972
Ойротская авт. обл.	г. Ойрот-Тура	93.070	110,0	11,7	121,7	10	117	1	1	—	776
Хакасская авт. обл.	г. Абакан	49.900	98,5	74,8	173,3	5	95	1	1	6	471
25. Восточно-Сибирский край . . . . .	г. Иркутск	3.758.000	2.345,7	718,8	3.064,5	94	1.881	18	6	26	13.541
в том числе:											
Бурято-Монгольская АССР . . . . .	г. Верхнеудинск	376.400	535,2	70,7	605,9	16	253	2	1	1	2.857
Витимо-Олекминский нац. (Эвенкийский) округ . . . . .	р. п. Калакан	219.840	8,8	1,3	10,1	4	14	—	—	3	13
Таймырский нац. (Долгано-Ненецкий) округ . . . . .	с. Дудинка	742.550	8,0	—	8,0	4	22	—	—	—	25
Эвенкийский нац. округ . . . . .	Туринская культ- база	541.624	4,9	—	4,9	3	18	—	—	—	17
Читинская область . .	г. Чита	272.052	518,9	183,9	702,8	21	574	4	1	8	2.418
26. Якутская АССР . . .	г. Якутск	3.030.900	274,9	52,6	327,5	33	414	6	1	8	н/с
27. Дальне-Восточн. кр. <sup>1)</sup> в том числе:	г. Хабаровск	3.068.300	1.122,7	737,4	1.860,1	64	1.628	15	10	24	н/с
Еврейская авт. обл.	р. п. Биро-Биджан	73.200	25,0	25,0	50,0	—	80	—	—	4	н/с
Амурская область . . .	г. Благовещенск	386.675	362,0	185,8	547,8	16	418	5	2	7	н/с

11XX

<sup>1)</sup> Пост. ВЦИК от 22.VII—34 г. образованы новые области: Зейская, Уссурийская, Хабаровская и Нижне-Амурская область, преобразованная из Нижне-Амурского округа (см. приложение в конце книги).

Республики, края, области и округа	Наименование административных центров	Территория в кв. км.	Население на 1/1—1933 г. (в тыс.)			Число админ. террит. единиц		Число населенных пунктов			
			Сельское	Город- ское	Всего	Районов	Сельсов- тов	Городов	В т. ч. само- стоят. в адми- ност. отношении	Рабочих поселков	Прочих населенных мест
Камчатская область	г. Петропавловск- Камчатский	180.600	22,2	6,6	28,8	5	68	1	1	—	н/с
Приморская область	г. Владивосток	211.000	543,5	359,5	903,0	17	642	5	3	9	н/с
Сахалинская область	г. Александровск- Сахалинский	40.700	34,0	35,0	69,0	6	44	1	1	3	н/с
Корякский нац. окр.	Пенжинская культ- база	345.600	12,5	—	12,5	4	56	—	—	—	н/с
Нижне-Амурский округ . . . . .	г. Николаевск-на Амуре	208.500	43,6	16,5	60,1	3	69	1	1	—	н/с
Охотский нац. округ (Эвенский) . . . . .	с. Охотск	759.100	24,5	—	24,5	6	57	—	—	—	н/с
Чукотский нац. окр.	р. п. Анадырь	728.000	19,1	н/с	19,1	5	80	—	—	1	н/с
II. УКРАИНСКАЯ ССР	г. Киев	443.080	24.742,7	7.158,7	31.901,4 <sup>1)</sup>	362	11.028	89	31	93 <sup>1)</sup>	н/с
1. Винницкая область .	г. Винница	47.867	4.407,5	396,0	4.803,5	64	2.251	12	2	22	н/с
2. Днепропетровская область . . . . .	г. Днепропетровск	73.193	2.844,7	1.027,9	3.872,6	39	1.110	10	4	5	н/с
3. Донецкая область .	г. Сталино	52.208	1.876,4	2.198,1	4.074,5	30	785	15	13	8	н/с
в том числе: Старобельский окр.	г. Старобельск	14.490	519,8	11,3	531,1	14	254	1	—	—	н/с
4. Киевская область .	г. Киев	74.835	5.142,7	985,0	6.127,7	74	2.570	12	2	17	н/с

<sup>1)</sup> В графу „рабочие поселки“ включены 93 поселка гор. типа, официально утвержденные ВУЦИК'ом.

5. Одесская область .	г. Одесса	68.917	2.359,9	965,0	3.324,9	50	1.143	5	4	9	н/с
6. Харьковская область	г. Харьков	74.937	4.877,4	1.240,0	6.117,4	60	1.861	21	4	15	н/с
7. Черниговская обл.	г. Чернигов	42.703	2.682,3	283,0	2.965,3	35	1.083	11	1	15	н/с
8. Молдавская АССР .	г. Тирасполь	8.419	551,8	63,7	615,5	10	225	3	1	2	н/с
III. БЕЛОРУССКАЯ ССР	г. Минск	126.800	4.549,3	890,1	5.439,4	72	1.427	32	3	—	36.755
IV. ЗАКАВКАЗСК. СФСР	г. Тифлис	185.600	5.072,2	2.038,6	7.110,8	141	2.438	49	13	12	10.313
1. Азербайджанск. ССР в том числе:	г. Баку	86.000	1.921,0	970,0	2.891,0	54	1.068	18	5	1	4.412
Нахичеванская АССР	г. Нахичевань	5.400	99,2	17,8	117,0	5	59	2	1	—	223
Нагорного Карабаха авт. обл. . . . .	г. Степанакерт	4.160	143,0	10,9	153,9	5	128	2	1	—	261
2. ССР Армении . . .	г. Эривань	30.000	845,0	264,2	1.109,2	26	530	3	2	10	1.152
3. ССР Грузии . . . .	г. Тифлис	69.600	2.306,2	804,4	3.110,6	61	840	28	6	1	4.749
в том числе:											
Абхазская АССР . .	г. Сухум	8.665	201,0	58,1	259,1	5	105	4	1	—	547
Аджарская АССР . .	г. Багум	2.800	87,0	66,8	153,8	4	33	1	1	—	293
Юго-Осетинская авт. область . . . . .	г. Сталинир	3.700	87,6	7,7	95,3	4	35	1	1	—	528
V. УЗБЕКСКАЯ ССР .	г. Ташкент	172.000	3.764,9	1.279,4	5.044,3	71	1.249	18	9	9	8.941
в том числе:											
Хорезмский округ .	г. Ургенч	4.556	322,7	31,2	353,9	7	140	2	—	—	1.375
VI. ТУРКМЕНСКАЯ ССР	г. Ашхабад	443.649	1.023,6	245,3	1.268,9	35	467	9	3	6	н/с
в том числе:											
Керкинский округ .	г. Керки	14.368	87,1	17,1	104,2	7	47	1	—	—	н/с
Ташаузский округ .	г. Ташауз	10.330	188,8	11,6	200,4	5	82	1	—	—	н/с
VII. ТАДЖИКСКАЯ ССР	г. Сталинабад	143.900	1.187,2	145,5	1.332,7	40	413	7	5	1	6.624
в том числе:											
Горно-Бадахшанская авт. область . . . .	г. Хорог	61.100	34,5	1,2	35,7	6	33	1	1	—	180

БССР

72  
района

УзССР

84  
района

Хорезмский  
Округ

7  
районов

ТуркССР

23  
района

Иерклинский  
Округ

7  
районов

Ташкентский  
Округ

5  
районов

ТаджССР

34  
района

Горно-Средне-Азиатский  
Округ

6  
районов

ЗСФСР

Азербайджанская ССР

Нахичеванская АССР

Нахичеванский  
А.О.

44  
района

5  
районов

5  
районов

ССР Армении

26  
районов

ССР Грузии

Абхазская АССР

Аджарская АССР

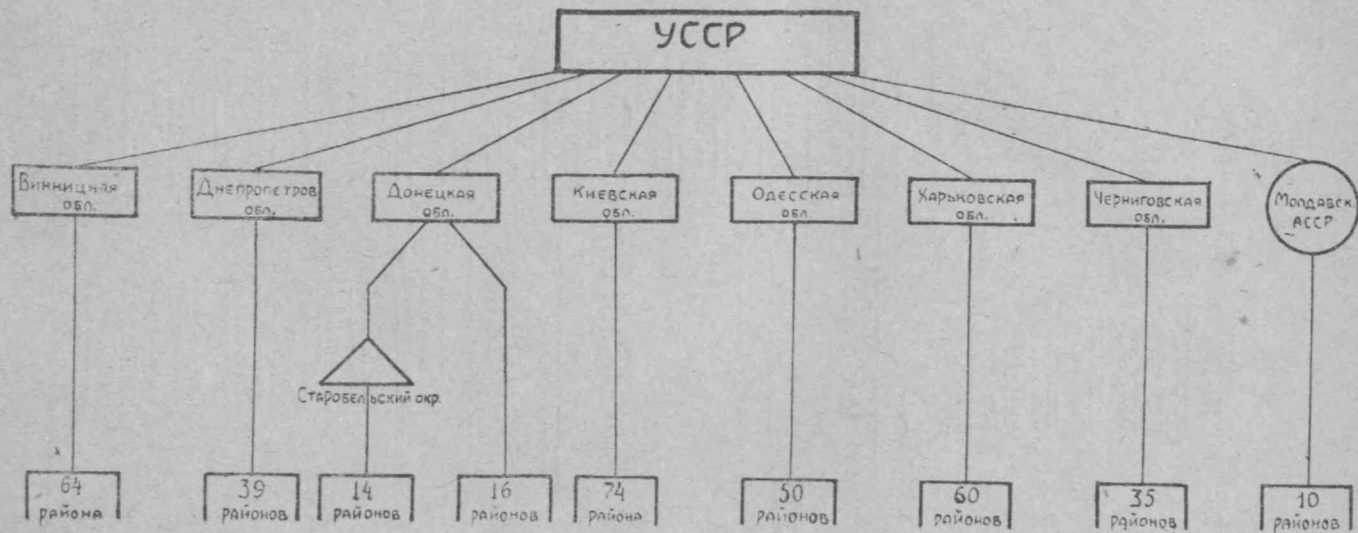
Имеретинский  
А.О.

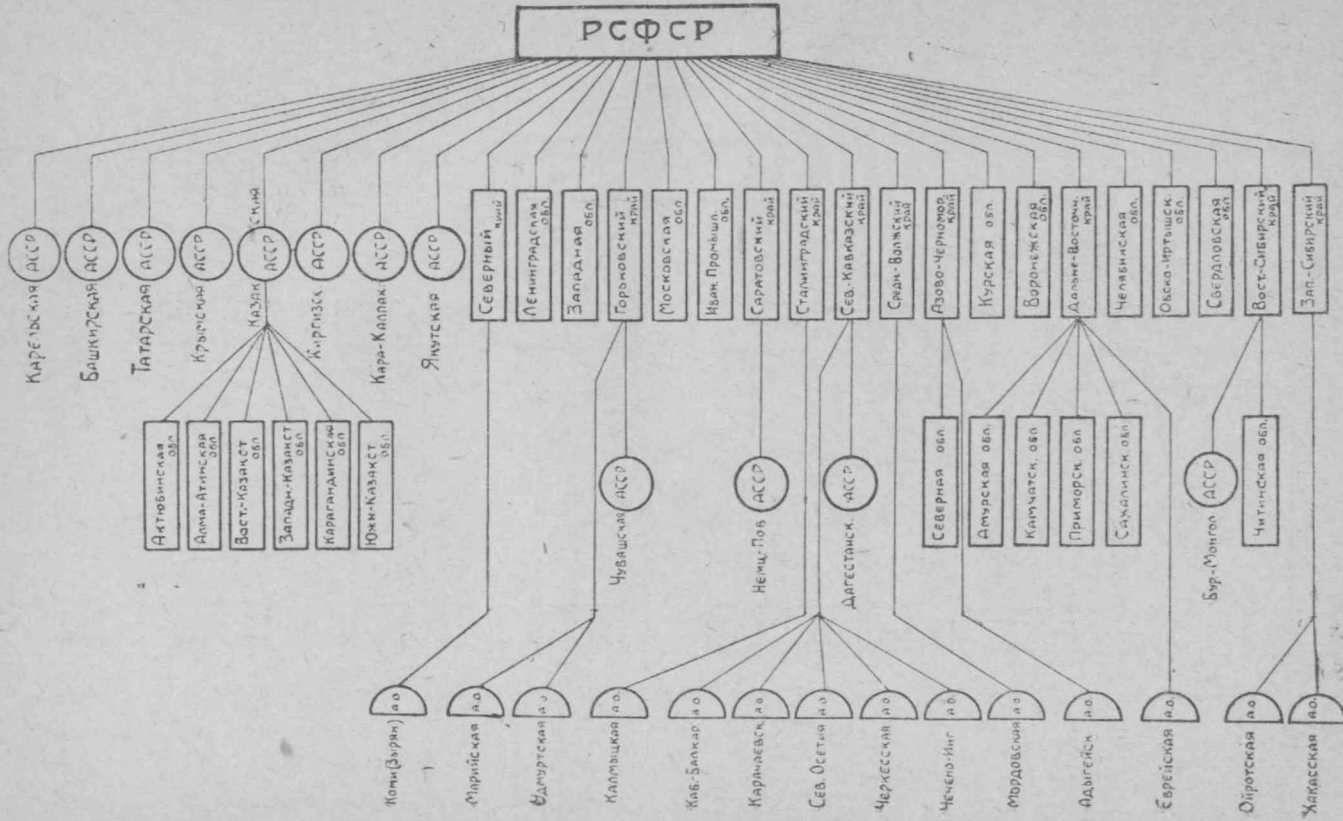
48  
районов

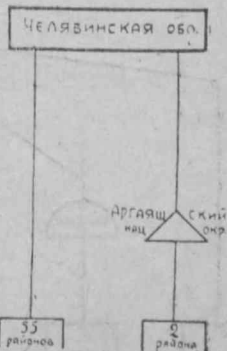
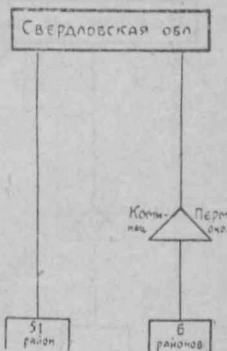
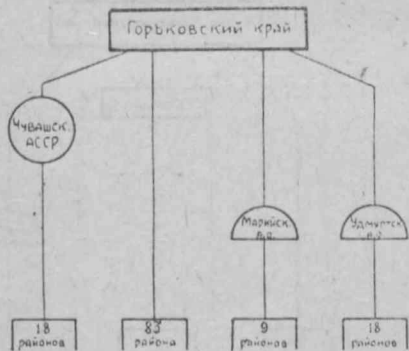
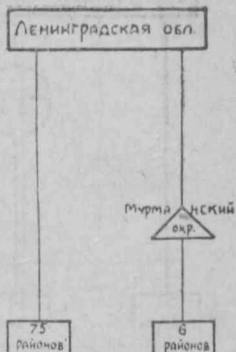
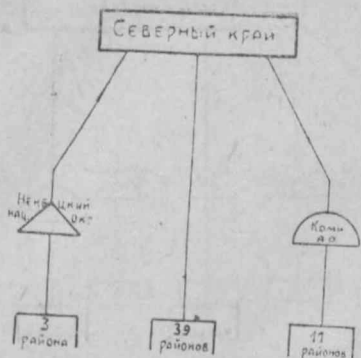
5  
районов

4  
района


4  
района



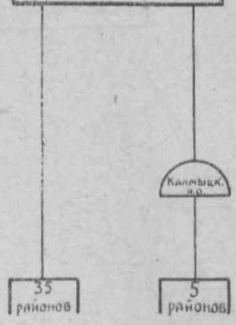




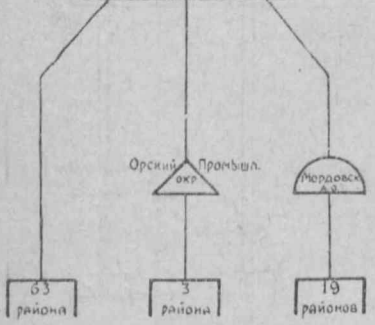
Саратовский край



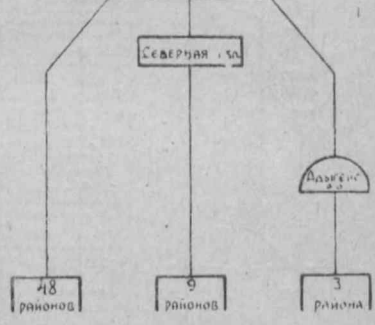
Сталинградский край



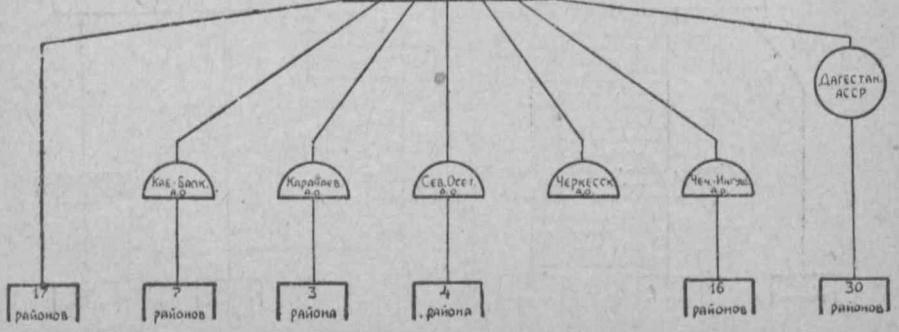
Средне-Волжский край



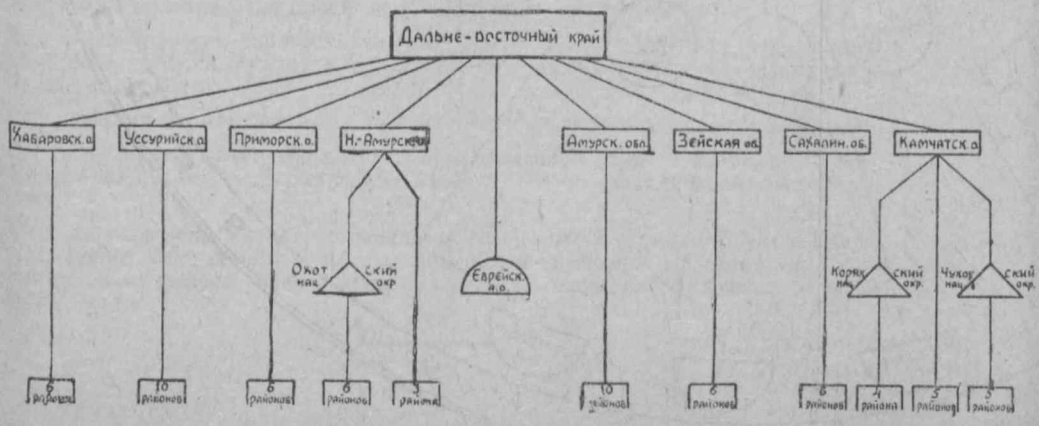
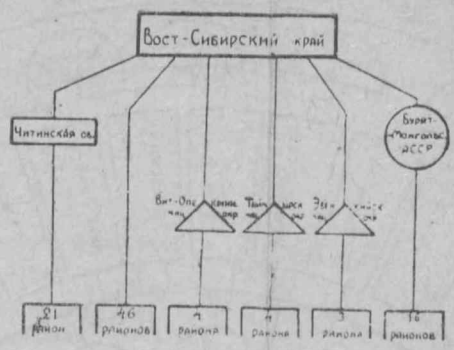
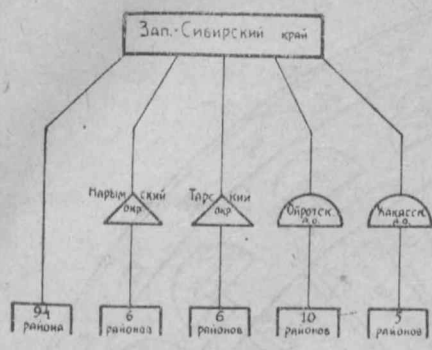
Азбно-Черноморский край




Северо-Кавказский край









# СОКРАЩЕНИЯ И УСЛОВНЫЕ ОБОЗНАЧЕНИЯ, УПОТРЕБЛЯЕМЫЕ В СБОРНИКЕ

Сокращенные обозначения употребляются:

## 1) для определения рода населенных пунктов

г—город  
дп—дачный поселок  
ждп—железнодорожный поселок  
м—местечко  
п—поселок

пгт—поселок городского типа  
рп—рабочий поселок  
рудп—рудничный поселок  
с—сельская местность (село, деревня, станица, слобода, станция)  
фзп—фабрично-заводской поселок

## 2) для наименований железных дорог

Ек—Екатерининская  
Заб—Забайкальская  
Зап—Западные  
МББ—Московско-Белогусско-Балтийская  
М-Каз—Московско-Казанская  
М-Кур—Московско-Курская  
Мур—Мурманская  
Окт—Октябрьская  
Ом—Омская  
Пер—Пермская

Ряз-Ур—Рязано-Уральская  
Сам-Зл—Самаро-Златоустовская  
Сев—Северные  
С-Кав—Северо-Кавказские  
Ср-Аз—Средне-Азиатская  
Том—Томская  
ТуркСиб—Туркестано-Сибирская  
Усс—Уссурийская  
Ю-В—Юго-Восточные  
Ю-З—Юго-Западные  
Юж—Южные

## 3) для наименования железнодорожных веток

Мол—Мологская  
Тр-Ор—Троицко-Орская

Узкокол—Узкоколейные ветки местного значения  
Урицк—Урицкая

Условные обозначения применены в графе „наименование райцентра, род пункта, наименование ближайшей ж.-д. станции и расстояние до нее“.

После наименования районного центра буквой обозначается род этого пункта (город, село, рабочий поселок и т. п.), согласно вышеприведенному условному перечню сокращений.

Для указания ближайшей ж.-д. станции применяется следующая условность:

Если населенный пункт находится при одноименной ж.-д. станции, то наименование станции не указывается, указывается только наименование железной дороги.

Если же населенный пункт не находится на железной дороге, то указывается наименование ближайшей ж.-д. станции, затем—название железной дороги и рядом с ним цифрой обозначается расстояние населенного пункта от ж.-д. станции.

Территория в кв. км. 1.124.700  
Население на 1/1 1933 г. (в тысячах)

Сельское . . . . . 2 278,0  
Городское . . . . . 453,6  
Всего . . . . . 2 731,6

# И. РСФСР Северный край

Центр—г. Архангельск  
Расстояние от  
Москвы — 1 137 км.

Число адм. единиц  
авт. областей . . . . . 1  
нац. округов . . . . . 1  
районов . . . . . 53  
сельсоветов . . . . . 1 011  
городов . . . . . 16  
в т. ч. самостоят. в адм.-хоз. отнош. . . . . 3  
рабочих поселков . . . . . 13  
проч. населен. мест . . . . . 22 133

## 1. Районы и районные центры

№№ по пор.	Наименование района	Сведения о районном центре	
		Наименование райцентра, род пункта, наименование ближайшей ж.-д. станции и расстояние до нее	Расстояние в км от центра края
1	Березницкий . . . . .	Семеновское с Холмогорская Сев 192	285
2	Велико-Устюгский . . . . .	Великий Устюг г Луза " 69	1551/703
3	Вельский . . . . .	Вельск г Коноша " 137	523
4	Верхне-Тоемский . . . . .	Верхняя Тойма с Котлас " 166	1721/464
5	Вилегодский . . . . .	Ильинское с Луза " 80	1555/738
6	Вожегодский . . . . .	Вожега рп " " "	486
7	Вохомский . . . . .	Вознесенье—Вохма с Шабалино " 91	1142/970
8	Грязовецкий . . . . .	Грязовец г " " "	683
9	Емецкий . . . . .	Емецк с Холмогорская " 91	211
10	Каргопольский . . . . .	Каргополь г Няндома " 89	396
11	Карпогорский . . . . .	Карпогоры с Архангельск—Пристань " 363	363
12	Кичменгско-Городецкий . . . . .	Кичменский—Городок с Луза " 133	1608
13	Котласский . . . . .	Котлас г " " "	1555/631
14	Кубино-Озерский . . . . .	Кубинское с Вологда " 30	666/1232
15	Лальский . . . . .	Лальская ф-ка рп Луза " 23	1498/788
16	Леденгский . . . . .	Леденгское с Морженги " 20	813/980
17	Ленский . . . . .	Яренск—Северный с Котлас " 212	1767/989
18	Лешуконский . . . . .	Лешуконское с Архангельск—Пристань Сев 400/543	400/543
19	Мезенский . . . . .	Мезень г Архангельск—Пристань Сев 421	421
20	Никольский . . . . .	Никольск г Шарья " 160	1144/874
21	Нюксеницкий . . . . .	Нюксеница с Котлас " 230	1756/897
22	Няндомский . . . . .	Няндома рп " " "	338
23	Онежский . . . . .	Онега г Обозерская " 161	291/224
24	Опаринский (эстонцы) . . . . .	Опарино с " " "	1369
25	Пинежский . . . . .	Пинега с Архангельск—Пристань " 219	219
26	Плесецкий . . . . .	Плесецк рп " " "	213
27	Подосиновский . . . . .	Подосиновец с Луза " 53	1528/820
28	Приморский . . . . .	Рикасиха с Архангельск—Пристань " 35	35
29	Приозерный . . . . .	Конево с Плесецкая " 120	309
30	Сокольский . . . . .	Сокол г Сухона " 22	607
31	Тотемский . . . . .	Тотьма г Морженги " 183	766/980
32	Усть-Кубенский . . . . .	Устье рп Морженги " 35	618
33	Устьянский . . . . .	Шангалы с Коноша " 217	603
34	Харовский . . . . .	Харовск рп " " "	547
35	Холмогорский . . . . .	Холмогоры с Архангельск—Пристань " 75	75
36	Чибсарский . . . . .	Чибсара рп " " "	704
37	Черевковский . . . . .	Черевково с Котлас " 107	1662/524
38	Шенкурский . . . . .	Шенкурск г Няндома " 204	374/475
39	Шуйский . . . . .	Шуя <sup>1)</sup> с Бушуйха " 32	700/766

Примечание. Числителем по графе 4-й показано зимнее расстояние, знаменателем — летнее.  
<sup>1)</sup> Переименование с. Святогорья, центра Шуйского района,

№№ по пор.	наименование центра	Сведения о районе										№№ по пор.
		Население райцентра (в тыс.)	Площадь в кв. км.	Население (в тысячах)			Число сельсоветов	Число городов, подчин. РИК'у	Число рабочих поселков, подчин. РИК'у	Число прочих населен. мест		
				Сельское	Городское	Всего						
1	Березницкий	0,9	9 200	34,2	—	34,2	24	—	—	345	1	
2	Велико-Устюгский	24,5	7 400	89,0	30,7	119,7	31	1	1	1 087	2	
3	Вельский	5,2	11 100	77,5	5,2	82,7	44	1	—	962	3	
4	Верхне-Тоемский	0,8	18 000	39,3	—	39,3	15	—	—	254	4	
5	Вилегодский	0,2	6 900	30,4	—	30,4	12	—	—	320	5	
6	Вожегодский	1,0	5 400	64,2	1,0	65,2	17	—	1	475	6	
7	Вохомский	1,0	6 000	90,7	—	90,7	24	—	—	1 320	7	
8	Грязовецкий	7,0	4 600	102,2	7,0	109,2	36	1	—	1 076	8	
9	Емецкий	1,5	8 900	24,4	—	24,4	16	—	—	285	9	
10	Каргопольский	4,0	8 600	50,3	4,0	54,3	26	1	—	528	10	
11	Карпогорский	1,4	23 000	25,2	—	25,2	16	—	—	172	11	
12	Кичменгско-Городецкий	1,6	6 700	69,6	—	69,6	20	—	—	567	12	
13	Котласский	11,5	17 000	81,0	13,5	94,5	36	2	—	984	13	
14	Кубино-Озерский	0,9	1 500	52,2	—	52,2	16	—	—	684	14	
15	Лальский	2,1	5 300	36,6	4,4	41,0	16	—	1	517	15	
16	Леденгский	2,0	7 700	51,7	—	51,7	17	—	—	379	16	
17	Ленский	1,7	8 200	25,8	—	25,8	9	—	—	233	17	
18	Лешуконский	2,1	21 900	17,5	—	17,5	9	—	—	69	18	
19	Мезенский	4,0	27 900	14,3	8,5	22,8	13	1	1	83	19	
20	Никольский	5,8	6 300	59,6	3,8	63,4	16	1	—	412	20	
21	Нюксеницкий	0,8	10 400	57,6	—	57,6	19	—	—	860	21	
22	Няндомский	8,5	18 300	53,3	11,0	64,3	37	—	2	465	22	
23	Онежский	13,0	22 800	33,6	13,0	46,6	30	1	—	190	23	
24	Опаринский (эстонцы)	1,3	6 400	26,3	1,3	27,6	16	—	—	209	24	
25	Пинежский	2,2	19 000	22,6	—	22,6	16	—	—	160	25	
26	Плесецкий	3,1	14 200	27,4	9,6	37,0	16	—	2	295	26	
27	Подосиновский	0,3	3 900	41,4	0,6	42,0	12	—	—	429	27	
28	Приморский	0,5	21 100	26,7	—	26,7	21	—	—	129	28	
29	Приозерный	1,3	14 300	48,4	—	48,4	24	—	—	444	29	
30	Сокольский	16,0	3 800	66,2	18,0	84,2	23	2	—	621	30	
31	Тотемский	5,0	11 500	78,4	5,0	83,4	26	1	—	785	31	
32	Усть-Кубенский	2,0	2 500	54,3	2,0	56,3	17	—	1	582	32	
33	Устьянский	1,0	6 300	42,3	—	42,3	26	—	—	355	33	
34	Харовский	3,5	6 400	95,1	3,5	98,6	28	—	1	863	34	
35	Холмогорский	2,5	5 300	31,7	—	31,7	20	—	—	321	35	
36	Чибсарский	0,9	2 500	66,2	0,9	67,1	21	—	1	1 053	36	
37	Черевковский	0,5	9 300	41,5	—	41,5	19	—	—	614	37	
38	Шенкурский	4,0	13 900	69,0	4,0	73,0	45	1	—	791	38	
39	Шуйский	1,0	4 600	54,2	—	54,2	17	—	—	530	39	

нателем — летнее.  
в с. Шуя постановлением ВЦИК не утверждалось.

Территория в кв. км. . . . . 214 500

Население на 1/1—1933 г. (тысячах)

Сельское . . . . . 11,5  
Городское . . . . . 5,2  
Всего . . . . . 16,7

**Ненецкий наци**

**Центр—р. п. На**

Расстояние от цент

**I. Районы и рай**

№№ по пор.	Наименование района	Сведения о районном центре			
		Наименование райцентра, род пункта, наименование ближайшей ж.-д. станции и расстояние до нее	Расстояние в км. от центра округа	Население райцентра (в тыс.)	
1	Большеземельский	Культбаза Хаседа-Хард с Архангельск—Пристань Сев 1400	300/886	0,2	
2	Капинско-Тиманский	Нижняя Пеша с Архангельск—Пристань Сев 820	300	0,3	
3	Пустоземский	Оксино с Архангельск—Пристань Сев 1085	6	1,2	

**Острова Северного Ледовитого Океана и Белого моря**

(земля Франца Иосифа, Колгуев, Новая Земля, Соловецкие острова)

Площадь в кв. км. . . . . 119.900  
Население на 1/1—1933 г. (в тысячах)

Сельское . . . . . 4,5  
Городское . . . . . —  
Всего . . . . . 4,5

Число адм. единиц  
Число островных советов . . . . . 3  
" населенных мест . . . . . 18

**2. Список городов, подчиненных Северному крайисполкому**

№№ по пор.	Наименование города	Население на 1/1—33 г. в пределах гор. черты (в тыс.)	Наименование ближайшей ж.-д. станции	Расстояние до нее	Сведения о присоединенной сельской территории вне городской черты		
					Площадь присоед. сел. терр.	Населен. в присоед. сел. терр.	Число сельсоветов
1	Архангельск	194,3	Архангельск—Пристань Сев	—	4,6	33,0	10
2	Вологда	72,4	Вологда	—	0,6	31,3	10

**ональный округ**

**рьян-Мар**

ра края—1080 км.

**онные центры**

Число адм. единиц  
районов . . . . . 3  
сельсоветов . . . . . 15  
городов . . . . . —  
рабоч. поселков . . . . . 1  
прочих населенных мест . . . . . 75

№№ по пор.	Площадь в кв. км.	Население (в тысячах)			Число сельсоветов	Число городов, подчин. РИК'у	Число рабоч. поселков, подчин. РИК'у	Число проч. населенных мест	№№ по пор.
		Сельское	Городское	Всего					
1	144 000	4,0	—	4,0	4	—	—	10	1
2	53 100	2,6	—	2,6	7	—	—	16	2
3	17 100	4,9	—	4,9	4	—	—	49	3

**3. Список городов и рабочих поселков, подчиненных райисполкомам**

№№ по пор.	Наименование города, рабочего поселка	В какой район входит	Население на 1/1—1933 года (в тыс.)	Наименование ближайшей ж.-д. станции		Расстояние до нее
				Сев	Сев	
1	Великий Устюг г	Велико-Устюгский	24,5	Луза	Сев	69
2	Вельск г	Вельский	5,2	Коноша	"	137
3	Вожега рп	Вожегодский	1,0	Вожега	"	—
4	Грязовец г	Грязовецкий	7,0	Грязовец	"	—
5	Кадников г	Сокольский	2,0	Сухона	"	17
6	Каргополь г	Каргопольский	4,0	Нядома	"	89
7	Коноша рп	Нядомский	2,5	Коноша	Сев	—
8	Котлас г	Котласский	11,5	Котлас	"	—
9	Красавино рп	Велико-Устюгский	6,2	Котлас	"	38
10	Лальская фабрика рп	Лальский	1,4	Луза	"	23
11	Мезень г	Мезенский	4,0	Архангельск—Пристань	"	421
12	Нарьян-Мар рп (подчиняет Ненецкому окрисполкому)	Ненецкий округ	5,2	Архангельск—Пристань	"	1 080
13	Никольск г	Никольский	5,8	Шарья	"	160
14	Нядома рп	Нядомский	8,5	Нядома	"	—
15	Окуловский завод № 49 рп	Мезенский	4,5	Архангельск—Пристань	"	421
16	Онега г	Онежский	13,0	Обозерская	"	161
17	Плесецк рп	Плесецкий	3,1	Плесецкая	"	—
18	Самодель 493 верста рп	Плесецкий	3,8	Пермилово	"	—
19	Сокол г	Сокольский	16,0	Сухона	"	2
20	Сольвычегодск г	Котласский	2,0	Котлас	"	18
21	Тотьма г	Тотемский	5,0	Морженги	"	183
22	Устье рп	Усть-Кубенский	2,0	Морженги	"	35
23	Харовск рп	Харовский	3,5	Харовская	"	—
24	Чебсара рп	Чебсарский	0,9	Чебсара	"	—
25	Шенкурск г	Шенкурский	4,0	Нядома	"	204

Территория в кв. клм. . . . . 374,900

Население на 1/1—1933 г. (в тысячах)

Сельское . . . . . 256,6

Городское . . . . . 19,7

Всего . . . . . 276,3

## Коми (Зырянская) авт. область

Центр—г.

Сыктывкар

Расстояние от центра

края — 1664/1057 клм.

### 1. Районы и район

### ные центры

Число адм. единиц

районов . . . . . 11  
сельсоветов . . . . . 135  
городов . . . . . 1  
в т. ч. самостоятельных в адм.-хоз.  
отношении . . . . . 1  
рабочих поселков . . . . . 1  
проч. населен. мест . . . . . 1592

№№ по пор.	Наименование района	Сведения о районном центре		
		Наименование райцентра, род пункта, наименование ближайшей ж.-д. станции и расстояние до нее	Расстояние в клм. от центра области	Население райцентра (в тыс.)
1	Ижемский	Ижма с Архангельск—Пристань Сев 879	720	2,6
2	Прилузский	Объячевская с Мураши „ 140	223	4,1
3	Сторожевский	Сторожевское с Мураши „ 454	96	2,0
4	Сыктывкарский	Вильгорт с Мураши „ 351	8	3,2
5	Сысольский	Пустошь с Мураши „ 275	87	1,2
6	Троицко-Печорский	Троицко-Печорское с Мураши „ 683	411	1,4
7	Удорский	Косланское с Котлас „ 500	270	1,9
8	Усинский	Усть-Уса с Архангельск—Пристань „ 1127	1 020	1,3
9	Устьвымский	Устьвымское с Котлас „ 292	80	1,3
10	Усть-Куломский	Усть-Кулом с Мураши „ 547	185	2,3
11	Устьцилемский	Усть-Цильма с Архангельск—Пристань „ 782	830	4,0

№№ по пор.	Площадь в кв. клм.	Население (в тысячах)			Число сельсоветов	Число городов, подчин. РИК'у	Число рабоч. поселков, подчин. РИК'у	Число проч. населенных мест	№№ по пор.
		Сельское	Городское	Всего					
	26 400	22,4	—	22,4	16	—	—	85	1
	16 300	33,5	—	33,5	13	—	—	376	2
	16 700	17,5	—	17,5	11	—	—	51	3
	18 400	35,6	1,3	36,9	18	—	1	256	4
	19 100	30,7	1,2	31,9	13	—	—	232	5
	50 000	8,8	—	8,8	6	—	—	89	6
	34 100	13,9	—	13,9	10	—	—	74	7
	88 500	8,8	—	8,8	9	—	—	81	8
	20 700	34,8	—	34,8	16	—	—	149	9
	49 000	37,2	—	37,2	12	—	—	101	10
	35 700	13,4	—	13,4	9	—	—	98	11

### 2. Список городов, подчиненных Коми облисполкому

№№ по пор.	Наименование города	Население на 1/1—33 г. в предел. гор. черты (в тыс.)	Наименование ближайшей ж.-д. станции	Расстояние до нее	Сведения о присоединенной сельской территории вне городской черты		
					Площадь присоед. сел. терр.	Население в присоед. сел. терр.	Число сельсоветов
1	Сыктывкар	17,2	Мураши Сев	357	—	—	—

### 3. Список рабочих поселков, подчиненных райисполкомам

№№ по пор.	Наименование рабочего поселка	В какой район входит	Население на 1/1—1933 г. (в тыс.)	Наименование ближайшей ж.-д. станции	Расстояние до нее
1	Нювчим	Сыктывкарский	1,3	Мураши Сев	332

Территория в кв. клм. . . . . 146.800  
 Население на 1/1—1933 г. (в тысячах)  
 Сельское . . . . . 260,7  
 Городское . . . . . 111,4  
 Всего . . . . . 372,1

# Карельская АССР

## Центр — г. Петрозаводск

Расстояние от  
1. Районы и рай

№№ по пор.	Сведения о районном центре				
	Наименование района	Наименование райцентра, род пункта, наименование ж.-д. станции и расстояние до нее	Расстояние в клм. от цент-ра республики	Население райцентра (в тыс.)	
1	Заонежский (русские)	Шуньга с Медвежья Гора Мур	55	208	0,4
2	Кандалакшский (русские)	Кандалакша рп	3	770	12,4
3	Кемский (русские)	Кемь г	3	435	12,5
4	Кестеньгский (финны)	Кестеньга с Лоухи	65	729	0,8
5	Кондопожский (русские)	Кондопога рп Кивач	1	54	5,5
6	Лоухский	Лоухи с		599	0,6
7	Медвежегорский (русск.)	Медвежья Гора рп		153	6,1
8	Олонецкий	Олонец с Лодейное Поле	56	218	2,0
9	Петровский	Спасская Губа с Шуйская	47	66	0,6
10	Прионежский	Петрозаводск г		—	50,5
11	Пряжинский	Пряжа с Петрозаводск	52	52	0,8
12	Пудожский (русские)	Пудож с Медвежья Гора	227	380	2,7
13	Ругозерский (финны)	Ругозеро с Парандово	80	644	0,7
14	Сегозерский	Паданы с Масельская	73	265	0,2
15	Сорокский (русские)	Сорока с		377	4,3
16	Тунгудский	Лехта с Сосновец	31	387	0,4
17	Ухтинский (финны)	Ухта с Кемь	183	715	2,3
18	Шелтозерский (вепсы)	Шелтозерский Погост с Петро- заводск	84	81	0,2

### 2. Список городов, подчиненных ЦИК'у Карельской АССР

№№ по пор.	Наименование города	Население на 1/1-1933 г. в предел. гор. черты (в тыс.)	Наименование ближайшей ж.-д. станции	Расстояние до нее
1	Петрозаводск	50,5	Петрозаводск Мур	—

# Карельская АССР

## Петрозаводск

Москвы—924 клм.  
онные центры

Число адм. единиц  
 районов . . . . . 18  
 сельсоветов . . . . . 219  
 городов . . . . . 2  
 в т. ч. самостоятельных в адм.-хоз. отношении . . . . . 1  
 рабочих поселков . . . . . 5  
 прочих населен. мест . . . . . 2749

Площадь в кв. клм.	Население (в тысячах)			Число сельсо-ветов	Число городов, подчин. РИК'у	Число рабоч. поселков, подчин. РИК'у	Число проч. населен-ных мест	№№ по пор.
	Сельское	Город-ское	Всего					
2 200	25,7	—	25,7	15	—	—	488	1
11 250	18,7	15,7	34,4	6	—	2	58	2
8 495	6,6	12,5	19,1	8	1	1	61	3
10 914	6,4	—	6,4	11	—	—	69	4
2 698	16,1	5,5	21,6	13	—	1	112	5
8 154	10,1	—	10,1	5	—	—	87	6
14 479	18,9	12,2	30,1	15	—	1	181	7
4 200	30,2	—	30,2	21	—	—	378	8
7 536	12,1	—	12,1	13	—	—	136	9
3 386	21,1	—	21,1	11	—	—	152	10
5 879	22,8	—	22,8	22	—	—	329	11
10 250	23,0	5,3	28,3	23	—	—	296	12
15 184	5,8	—	5,8	10	—	—	87	13
7 706	6,5	—	6,5	5	—	—	58	14
8 385	12,2	10,7	22,9	12	—	1	59	15
5 100	4,7	—	4,7	7	—	—	65	16
20 286	10,6	—	10,6	15	—	—	78	17
691	9,1	—	9,1	7	—	—	55	18

### 3. Список городов и рабочих поселков, подчиненных райисполномам

№№ по пор.	Наименование города, рабочего поселка	В какой район входит	Населен. на 1/1-1933 г. (в тыс.)	Наименование ближайшей ж.-д. станции	Расстояние до нее
1	Кандалакша рп . . . . .	Кандалакшский	12,4	Кандалакша Мур	3
2	Кемь г . . . . .	Кемский	12,5	Кемь	3
3	Кондопога рп . . . . .	Кондопожский	5,5	Кивач	1
4	Медвежья Гора рп . . . . .	Медвежегорский	6,1	Медвежья Гора	—
5	Нивастрой 1) рп . . . . .	Кандалакшский	10,4	Пин-Озеро	2
6	Рабочеостровск рп . . . . .	Кемский	3,6	Кемь	11
7	Солунин рп . . . . .	Сорокский	5,5	Сорока	2

Примечание: 1) Нивастрой значится рабочим поселком по данным ЦИК Карельской АССР, что еще не утверждено постановлением ВЦИК.

Территория в кв. км . . . . . 330.600

Население на 1/1—1933 г. (в тысячах)

Сельское . . . . . 3 283,1

Городское . . . . . 3 732,5

Всего . . . . . 7 015,6

# Ленинград

Центр—г.

Расстояние от

1. Районы и район

№№ по пор.	Наименование района	Сведения о районном центре			
		Наименование райцентра, род пункта, наименование ближайшей ж.-д. станции и расстояние до нее	Расстояние в км. от центра области	Население райцентра (в тыс.)	
1	Андомский	Андомский Погост с Токари Мур	181	499	0,2
2	Бабаевский	Бабаево г Сев		354	4,8
3	Батецкий	Батецкая с Окт		148	0,1
4	Бежаницкий	Бежаницы с Сушево Окт	4	344	1,0
5	Белозерский	Белозерск г Череповец Сев	118	595	7,3
6	Бологовский	Бологое г Окт		320	11,6
7	Борисово-Судский	Борисово-Судское с Бабаево Сев	72	522	н/с
8	Боровичский	Боровичи г Окт		300	28,7
9	Валдайский	Валдай г		371	6,9
10	Вашкинский	Вашки с Череповец Сев	160	637	0,6
11	Винницкий (вепсы)	Винница с Свирь Мур	69	359	1,1
12	Вознесенский	Вознесенье с Токари Мур	76	391	3,2
13	Волосовский	Волосово с Окт		86	1,1
14	Волховский	Волховстрой г Званка Мур		124	18,0
15	Вытегорский	Вытегра г Токари "	50	468	5,2
16	Гдовский 1)	Гдов Окт	2	405	4,3
17	Дедовичский	Дедовичи с "	1	281	0,2
18	Демянский	Демянское с Лычково "	40	428	2,1
19	Дновский	Дно г		246	8,9
20	Дрегельский	Неболчи с Мол		224	0,2
21	Ефимовский	Ефимовская с Сев		275	0,3
22	Залучский	Залучье с Старая Русса Окт	36	313	0,5
23	Кадуйский	Кадуи с Сев		430	0,2
24	Капшинский	Шугозеро с Тихвин "	68	202	0,4
25	Кингисеппский	Кингисепп г Окт		137	5,7
26	Кирилловский	Кириллов г Череповец Сев	100	577	4,0
27	Киришский	Кириши рп Мур	0,5	174	2,3
28	Ковжинский	Анвенский Мост с Токари "	207	525	0,2
29	Красногвардейский	Красногвардейск г Гатчино Окт		45	34,5
30	Крестецкий	Крестцы с "	0,8	429	2,8
31	Куйвозовский (финны)	Токсово дп "	2	50	0,8
32	Ленинградский-Пригородный	Ленинград г Окт Мур и Сев		—	776,4
33	Лодейнопольский	Лодейное Поле г Мур	1	246	14,2
34	Лужский	Луга г Окт		137	19,9
35	Лычковский	Лычково с "		331	0,7
36	Любытинский 2)	Любытино с "	13	314	0,4

Примечание:

1) Сведения по району даны без населения, территории и числа населенных

2) Переименование Бельского района в Любытинский постановлением ВЦИК

# ская область

Ленинград

Москвы — 651 км

ные центры

Число адм. единиц  
 округов . . . . . 1  
 районов . . . . . 81  
 сельсоветов . . . . . 2 027  
 городов . . . . . 41  
 в т. ч. самостоятельных в адм.-хоз. отношении . . . . . 8  
 рабочих поселков . . . . . 23  
 прочих населенных мест . . . . . 31 096

№№ по пор.	Сведения о районе							№№ по пор.	
	Площадь в кв. км	Население (в тысячах)			Число сельсоветов	Число городов, подчинен. РИК'у	Число рабоч. поселков, подчин. РИК'у		Число населенных мест
		Сельское	Городское	Всего					
	3 212	13,5	—	13,5	14	—	—	201	1
	3 553	19,4	4,8	24,2	14	1	—	243	2
	1 545	32,6	—	32,6	23	—	—	222	3
	1 792	67,9	—	67,9	24	—	—	913	4
	4 053	46,1	7,3	53,4	40	1	—	689	5
	4 003	55,8	14,1	69,9	38	1	—	356	6
	4 345	22,6	—	22,6	25	—	—	376	7
	3 144	63,4	0,6	64,0	46	—	—	433	8
	2 237	37,8	6,9	44,7	30	1	—	390	9
	2 182	19,7	—	19,7	19	—	—	368	10
	2 830	14,5	—	14,5	11	—	—	209	11
	2 204	14,5	3,2	17,7	11	—	—	136	12
	2 392	45,3	2,5	47,8	34	—	1	328	13
	3 613	55,4	28,6	84,0	39	2	1	348	14
	2 457	22,7	5,2	27,9	16	1	—	263	15
	2 018	60,5	4,3	64,8	40	1	—	533	16
	2 665	75,9	—	75,9	29	—	—	1 039	17
	2 269	43,0	2,1	45,1	24	—	—	332	18
	1 567	48,5	8,9	57,4	18	1	—	350	19
	2 747	27,2	—	27,2	22	—	—	264	20
	5 633	33,6	—	33,6	30	—	—	278	21
	1 278	20,1	—	20,1	11	—	—	132	22
	3 042	38,7	—	38,7	30	—	—	584	23
	3 296	19,6	—	19,6	20	—	—	208	24
	2 612	45,0	5,7	50,7	38	1	—	295	25
	3 273	59,4	4,0	63,4	40	1	—	531	26
	3 014	31,6	1,2	32,8	23	—	2	148	27
	4 414	12,3	—	12,3	13	—	—	159	28
	3 347	63,7	48,1	111,8	36	1	1	408	29
	2 782	36,2	2,8	39,0	26	—	—	248	30
	1 602	27,8	—	27,8	24	—	—	191	31
	2 720	130,1	255,6	385,7	46	8	3	424	32
	2 003	12,7	42,2	54,9	15	1	1	95	33
	3 179	60,4	21,3	81,7	37	1	—	394	34
	2 430	55,0	—	55,0	27	—	—	320	35
	1 537	28,4	—	28,4	19	—	—	286	36

мест, присоединенных 9 с/советов из ликвидированного Рудневского района. не утверждалось.



№№ по пор.	Наименование района	Сведения о районном центре			
		Наименование райцентра, род пункта, наименование ближайшей ж.-д. станции, расстояние до нее	Расстояние в км. от центра области	Население райцентра (в тыс.)	
37	Лядский	Ляды с Плюсса	Окт 45	228	0,6
38	Маловишерский	Малая Вишера г	"	162	14,0
39	Мгинский	Мга с	Мур	52	2,2
40	Молвотицкий	Молвотицы с Лычково	Окт 70	331	0,5
41	Мошенский	Мошенское с Боровичи	" 49	349	0,6
42	Мяксинский	Мякса с Череповец	" 31	403	0,5
43	Новгородский	Новгород г	"	172	33,0
44	Новоржевский	Новоржев г Пригорская	" 33	403	3,0
45	Окуловский	Окуловка рп	"	250	3,4
46	Опочецкий	Опочка г	" 3	413	6,8
47	Ораниенбаумский	Ораниенбаум г	" 0,5	40	16,6
48	Оредежский	Оредеж с	"	129	0,5
49	Островский	Остров г	"	330	8,8
50	Осьминский <sup>1)</sup>	Осьмино с Толмачево	" 54	193	0,4
51	Оштинский	Ошта с Токари	Мур 90	408	0,2
52	Оятский	Алеховщина с Лодейное Поле	" 48	292	0,1
53	Пашский	Пашский Перевоз с Паша	" 1,5	199	0,6
54	Пестовский	Пестово рп	Мол	369	4,7
55	Петриневский	Воскресенское с Череповец	Сев 40	576	0,3
56	Поддорский	Поддорье с Старая Русса	Окт 63	325	0,2
57	Подпорожский	Подпорожье с Свирь	Мур 6	296	0,3
58	Порховский	Порхов г	Окт 1,5	283	9,1
59	Пришекснинский	Никольское с Шексна	Сев 0,5	517	0,3
60	Псковский	Псков г	Окт	274	52,6
61	Пушкинский	Пушкинские горы с Пригорское	" 1,5	373	0,8
62	Середкинский	Середка с Маслогостицы	" 6	374	0,3
63	Славковский	Славковичи с Подсевы	" 12	337	н/с
64	Солецкий	Сольцы г	" 4	208	4,2
65	Старорусский	Старая Русса г	" 1	266	28,4
66	Струго-Красненский	Струги Красные дп	"	206	3,0
67	Тихвинский	Тихвин г	Сев 0,3	202	10,4
68	Тосненский	Новая Тосна п Тосно	Окт 1	53	10,0
69	Устюженский	Устюжна г Снуч	Сев 55	439	4,2
70	Хвойнинский	Хвойная с	Мол 12	304	0,6
71	Чагодощенский	Белый Бычек рп Чагода	Сев 12	357	5,0
72	Чарозерский <sup>2)</sup>	Чарозеро с Череповец	" 186	663	н/с
73	Череповецкий	Череповец г	"	447	24,7
74	Чудовский	Чудово рп	Окт	118	8,9
75	Шольский	Зубово д Череповец	Сев 180	634	н/с

Примечание:

<sup>1)</sup> Сведения по району даны без населения, территории и числа населенных

<sup>2)</sup> Переименование Петропавловского района в Чарозерский постановлением

Продолжение

№№ по пор.	Сведения о районе							№№ по пор.	
	Площадь в кв. км	Население (в тысячах)			Число сельсоветов	Число городов, подчин. РИК'у	Число рабоч. поселков, подчин. РИК'у		Число проч. населенных мест
Сельское		Городское	Всего						
	2 456	30,2	—	30,2	25	—	—	211	37
	3 698	33,7	17,8	51,5	26	1	—	267	38
	2 422	39,5	7,2	46,7	25	—	2	127	39
	1 838	32,2	—	32,2	17	—	—	355	40
	2 684	46,8	—	46,8	35	—	—	930	41
	1 210	30,9	—	30,9	21	—	—	194	42
	4 857	85,8	2,1	87,9	46	—	1	400	43
	2 355	95,0	3,0	98,0	33	1	—	1 322	44
	2 490	41,7	20,7	62,4	37	—	3	351	45
	2 362	77,8	6,8	84,6	32	1	—	1 539	46
	1 432	34,8	16,6	51,4	21	1	—	197	47
	1 834	23,7	2,1	25,8	18	—	1	168	48
	2 667	90,3	8,8	99,1	37	1	—	1 667	49
	1 787	30,6	—	30,6	24	—	—	124	50
	2 968	15,0	—	15,0	13	—	—	156	51
	2 429	19,3	—	19,3	20	—	—	189	52
	1 968	20,9	—	20,9	16	—	—	175	53
	2 035	36,6	4,7	41,3	23	—	1	336	54
	2 008	34,0	—	34,0	22	—	—	230	55
	2 723	43,1	—	43,1	28	—	—	379	56
	2 548	19,0	—	19,0	15	—	—	96	57
	2 270	65,3	9,1	74,4	25	1	—	856	58
	1 132	32,9	—	32,9	21	—	—	304	59
	3 105	121,0	—	121,0	44	—	—	1 256	60
	1 377	53,7	—	53,7	20	—	—	962	61
	1 657	28,5	—	28,5	21	—	—	317	62
	1 524	56,3	—	56,3	21	—	—	856	63
	2 690	73,3	4,2	77,5	38	1	—	496	64
	2 936	82,6	30,4	113,0	39	1	—	583	65
	3 118	62,0	3,0	65,0	36	—	—	491	66
	4 666	37,3	10,4	47,7	27	1	—	292	67
	3 667	45,0	35,1	80,1	30	1	1	215	68
	3 521	58,9	4,2	63,1	33	1	—	364	69
	3 171	30,0	—	30,0	24	—	—	243	70
	2 093	16,8	7,1	23,9	14	—	1	119	71
	2 711	18,7	—	18,7	14	—	—	220	72
	3 280	74,4	—	74,4	50	—	—	413	73
	2 316	43,8	13,9	57,7	24	—	1	159	74
	3 009	18,6	—	18,6	16	—	—	184	75

мест, присоединенных 4 с/советов из ликвидированного Рудневского района. ВЦИК не утверждалось.

Территория в кв. клм. . . . . 128 500  
 Населени на 1/1 1933 г. (в тысячах)  
 Сельское . . . . . 32,0  
 Городское . . . . . 85,3  
 Всего . . . . . 117,3

## Мурман Центр—

Расстояние от центра  
**1. Районы и рай**

№№ по пор.	Наименование района	Сведения о районном центре				
		Наименование райцентра, род пункта, наименование ближайшей ж.д. станции и расстояние до нее	Расстояние в км от окружного центра	Население райцентра (в тыс.)		
1	Кольско-Лопарский	Кола с Мур	2	12	1,0	
2	Ловозерский	Ловозеро с Пулозеро	„	93	0,9	
3	Полярный <sup>2)</sup> (финны)	Полярное <sup>2)</sup> с Мурманск	„	45	1,0	
4	Понойский	Поной с Мурманск	„	525	0,3	
5	Териберский	Териберка с Мурманск	„	130	1,4	
6	Терский	Умба с Кандалакша	„	128	0,6	

Примечание:

1) Население города Хибиногорска и раб. пос. Кукисвумчоора, находящихся горсовету города Хибиногорска.

2) Переименование Александровского района в район Полярный и сел. Алек

### 2. Список городов, подчиненных

№№ по пор.	Наименование города	Население на 1/1—1933 г. в предел. гор. черты (в тыс.)	Наименование ближайшей ж.д. станции	Расстояние до нее
1	Ленинград	2 776,4	Ленинград Окт, Мур, Сев	—
2	Боровичи	28,7	Боровичи Окт	—
3	Кронштадт	43,8	Ораниенбаум	9

## ский округ г. Мурманск области — 1 451 клм. онные центры

Число адм. единиц  
 районов . . . . . 9  
 сельсоветов . . . . . 44  
 городов . . . . . 2  
 в т. ч. самостоятельных  
 в адм.-хоз. отношении . 2  
 рабочих поселков . . . . . 2  
 проч. населенных мест . . 246

Площадь в кв. клм.	Население (в тысячах)			Число сельсоветов	Число городов, подчин. РИК'у	Число рабочих поселков, подчин. РИК'у	Число проч. населенных мест	№№ по пор.
	Сельское	Городское	Всего					
34 300	14,3	26,8 <sup>1)</sup>	41,1	8	1 <sup>1)</sup>	1 <sup>1)</sup>	128	1
25 000	1,6	—	1,6	4	—	—	8	2
8 300	3,9	—	3,9	10	—	—	52	3
19 600	0,9	—	0,9	4	—	—	14	4
11 400	3,0	—	3,0	7	—	—	23	5
29 900	8,3	3,5	11,8	11	—	1	21	6

в административном подчинении: первый—Мурманскому Окрисполкому, а второй—сандровска в село Полярное постановлением ВЦИК не утверждалось.

### Ленинградскому облисполкому.

№№ по пор.	Наименование города	Население на 1/1 1933 г. в предел. гор. черты (в тыс.)	Наименование ближайшей ж.д. станции	Расстояние до нее
4	Новгород	33,0	Новгород Окт	—
5	Псков	52,6	Псков	—
6	Череповец	24,7	Череповец	—

### 3. Список городов и рабочих поселков,

№№ по пор.	Наименование города, рабочего поселка	В какой район входит	Население на 1/1 1933 г. (в тыс.)	Наименование ближайшей ж.-д. станции	Расстояние до нее
1	Бабаево г	Бабаевский	4,8	Бабаево Сев	—
2	Белозерск г	Белозерский	7,3	Череповец "	119
3	Белый Бычек рп	Чагодощенский	11,6	Чагода Сев	12
4	Бологое г	Бологовский	1,2	Бологое Окт	—
5	Будогощь рп	Киришский	5,0	Будогощь Мур	—
6	Валдай г	Валдайский	6,9	Валдай Окт	—
7	Вельгия рп	Боровичский гор совет	1,8	Боровичи Окт	н/с
8	Волховстрой г	Волховский	20,2	Званка Мур	—
9	Вытегра г	Вытегорский	5,2	Токари "	150
10	Гдов г	Гдовский	4,3	Гдов Окт	1
11	Детское село г	Ленинградский— Пригородный	47,0	Детское Село "	—
12	Дно г	Дновский	8,9	Дно "	—
13	Дружная Горка рп	Красногвардейский	1,8	Строгоново Окт	5
14	Дубровка рп	Ленинградский— Пригородный	6,0	Мга Мур	17
15	Кикерино рп	Волосовский	1,4	Кикерино Окт	—
16	Кингисепп г	Кингисеппский	5,7	Кингисепп "	—
17	Кириллов г	Кирилловский	4,0	Череповец Сев	100
18	Кириши рп	Киришский	2,3	Кириши Мур	0,5
19	Колпино г	Ленинградский— Пригородный	31,0	Колпино Окт	—
20	Красногвардейск г	Красногвардейский	34,5	Гатчино "	—
21	Красное Село г	Ленинградский— Пригородный	11,4	Красное Село "	—
22	Кукисвумчор рп (подчинен Хибиногорскому горсовету)	Кольско - Лопарский р., Мурманский окр.	1)	Апатитово Мур	н/с
23	Кулотино рп	Окуловский	6,3	Кулотино Окт	—
24	Лесной рп	Терский р., Мурманский окр.	2,0	Кандалакша Мур	н/с
25	Лодейное Поле г	Лодейнопольский	14,2	Лодейное Поле "	—
26	Луга г	Лужский	19,9	Луга Окт	—
27	Любань г	Тосненский	7,0	Любань "	—
28	Малая Вишера г	Маловишерский	14,0	Малая Вишера "	—
29	Мурманск г (подчинен Мурманскому окрисполкому)	Мурманский окр.	55,0 <sup>2)</sup>	Мурманск Мур	—

Примечание:

1) Население рп Кукисвумчор показано вместе с населением гор. Хибиногорска.

2) Население по гор. Мурманску показано вместе с сел. Кола.

### подчиненных райисполномам

№№ по пор.	Наименование города, рабочего поселка	В какой район входит	Население на 1/1—1933 г. (в тыс.)	Наименование ближайшей ж.-д. станции	Расстояние до нее
30	Назия рп	Мгинский	11,1	н/с	н/с
31	Новая Ладога г	Волховский	3,4	Званка Мур	25
32	Новоржев г	Новоржевский	3,0	Тригорская Окт	31
33	Окуловка рп	Окуловский	3,4	Окуловка "	—
34	Опочка г	Опочецкий	6,8	Опочка "	—
35	Ораниенбаум г	Ораниенбаумский	16,6	Ораниенбаум "	—
36	Остров г	Островский	8,8	Остров "	—
37	Парахино-Поддубье рп	Окуловский	10,0	Окуловка "	н/с
38	Пестово рп	Пестовский	4,7	Пестово Мол	—
39	Петергоф г	Ленинградский- Пригородный	27,	Новый Петергоф Окт	—
40	Порхов г	Порховский	9,1	Порхов "	—
41	Пролетарий рп	Новгородский	2,1	Новгород "	27
42	Свирьстрой рп	Лодейнопольский	28,0	Янега Мур	7
43	Сестрорецк г	Ленинградский- Пригородный	23,2	Сестрорецк Окт	—
44	Синявино рп	Мгинский	5,0	Синявино Мур	—
45	Слуцк-Ленинградский г	Ленинградский- Пригородный	22,5	Павловск I и II Окт	—
46	Сольцы г	Солецкий	4,2	Сольцы "	—
47	Старая Русса г	Старо-Русский	28,4	Старая Русса "	—
48	Сясьстрой рп	Волховский	4,6	Луганчи Мур	5
49	Тихвин г	Тихвинский	10,4	Тихвин Сев	—
50	Торковичи рп	Оредежский	2,0	Оредеж Окт	3
51	Ульяновка рп	Тосненский	9,3	Саблино "	—
52	Урицк г	Ленинградский- Пригородный	15,0	Лигово "	—
53	Устюжна г	Устюжинский	4,2	Снуч Сев	57
54	Уткина Заводь рп	Ленинградский- Пригородный	0,3	Обухово Окт	—
55	Хибиногорск г (подчинен Мурманскому окрисполкому)	Кольско - Лопарский р., Мурманского округа	25,8	Хибины Мур	—
56	Чудово рп	Чудовский	8,9	Чудово Окт	—
57	Шлиссельбург г	Ленинградский- Пригородный	8,5	Шереметьевка Окт	—
58	Шлиссельбургский завод рп	Ленинградский- Пригородный	6,7	Шереметьевка "	6

Территория в кв. клм: — 164.500  
 Население на 1/1—1933 г. (в тысячах)

Сельское . . . . . 5.928,7

Городское . . . . . 782,7

Всего . . . . . 6.711,4

# Западная

Центр —

Расстояние от

## 1. Районы и рай

№№ по пор.	Наименование района	Сведения о районном центре		
		Наименование райцентра, род пункта, наименование ближайшей ж.-д. станции и расстояние до нее	Расстояние в клм. от пер. гра области	Население райцентра (в тыс.)
1	Барятинский . . . . .	Барятинская с Зап	177	0,4
2	Бельский . . . . .	Белый г Никитинка МББ 30	172	6,3
3	Брасовский . . . . .	Локоть с Брасово Зап 5	324	0,4
4	Брянский . . . . .	Брянск г Зап	261	67,0
5	Бухаринский . . . . .	Кондрово рп Говардово Зап 15	299	4,8
6	Велижский . . . . .	Велиж г Рудня МББ 70	138	10,2
7	Великолудский . . . . .	Великие Луки г МББ	318	29,5
8	Вяземский . . . . .	Вязьма г Зап и МББ	176	26,6
9	Гжатский . . . . .	Гжатск г МББ	239	8,5
10	Глинковский . . . . .	Глинка с Зап	62	0,2
11	Гордеевский . . . . .	Гордеево с Клинцы Зап 30	423	1,8
12	Демидовский . . . . .	Демидов г Рудня МББ 48	75	6,2
13	Дорогобужский . . . . .	Дорогобуж г МББ 20	124	8,6
14	Дубровский . . . . .	Дубровка рп МББ	170	1,7
15	Думиничский . . . . .	Думиничский завод рп Думиничи Зап 6	263	2,3
16	Духовщинский . . . . .	Духовщина г Ярцево МББ 22	85	2,6
17	Дятьковский . . . . .	Дятьково рп Зап	296	10,3
18	Екимовичский . . . . .	Ключово с Рославль МББ 41	159	0,3
19	Ельнинский . . . . .	Ельня г Зап	82	4,4
20	Жиздринский . . . . .	Жиздра г Зап	294	10,7

# область

г. Смоленск

Москвы — 419 клм.

## онные центры

Число адм. единиц

районов . . . . . 88  
 сельсоветов . . . . . 2.549  
 городов . . . . . 45  
 в т. ч. самостоятельных  
 в адм. хоз. отношении . . . . . 3  
 рабочих поселков . . . . . 23  
 проч. населенн. мест . . . . . 44.488

№№ по пор.	Площадь в кв. клм.	Население (в тысячах)			Число сельсоветов	Число городов, подчин. РИК'у	Число рабочих поселков, подчин. РИК'у	Число прочих населенн. мест	№№ по пор.
		Сельское	Городское	Всего					
	1 046	47,5	—	47,5	24	—	—	293	1
	3 438	86,8	6,3	93,1	42	1	—	762	2
	1 165	56,4	—	56,4	20	—	—	154	3
	2 683	96,4	16,3	112,7	38	—	3	347	4
	1 264	51,4	13,0	64,4	20	—	4	313	5
	2 198	66,8	10,2	77,0	26	1	—	570	6
	3 332	109,3	29,5	138,8	37	1	—	2 025	7
	2 336	80,9	26,6	107,5	37	1	—	671	8
	2 030	71,8	8,5	80,3	41	1	—	780	9
	1 196	48,9	—	48,9	21	—	—	280	10
	862	54,1	—	54,1	30	—	—	213	11
	2 826	106,6	6,2	112,8	65	1	—	768	12
	1 949	74,9	8,5	83,4	35	1	—	359	13
	1 805	97,5	1,7	99,2	41	—	1	615	14
	1 150	45,2	2,2	47,4	22	—	1	199	15
	2 602	87,3	2,6	89,9	37	1	—	416	16
	1 427	40,5	30,5	71,0	15	—	5	134	17
	1 827	75,7	—	75,7	34	—	—	529	18
	1 828	68,8	4,4	73,2	38	1	—	453	19
	1 279	50,6	10,7	61,3	21	1	—	293	20

Наименование района

## Сведения о районном центре

Наименование райцентра, род пункта, наименование ближайшей ж.-д. станции и расстояние до нее

Расстояние в км. от центра области  
Население райцентра (в тыс.)

№ по пор.	Наименование района	Наименование райцентра, род пункта, наименование ближайшей ж.-д. станции и расстояние до нее	Расстояние в км. от центра области	Население райцентра (в тыс.)
21	Жуковский	Жуковка рп	МББ	195 4,1
22	Знаменский	Знаменка с Волоста Пятница	Зап 17	216 0,4
23	Зубцовский	Зубцов г	МББ	318 4,7
24	Издешковский	Издешково с	МББ	129 0,9
25	Ильинский	Ильино с Западная Двина	МББ 38	416 0,8
26	Каменский	Кувшиново рп	МББ	459 5,6
27	Карачевский	Карачев г	Зап	295 14,9
28	Кармановский	Карманово с Гжатск	МББ 34	273 0,3
29	Клетнянский	Клетня с	МББ	238 2,0
30	Климовский	Климово с Климов	Зап	483 4,8
31	Клинцовский	Клинцы г	Зап	423 30,4
32	Козельский г	Козельск г	Зап	264 6,3
33	Комаричский	Комаричи с	Зап	350 1,5
34	Краснинский	Красное с Гусино	МББ 25	60 0,8
35	Красногорский	Красная Гора с Клины	Зап 45	423 0,5
36	Ленинский	Андреаполь с	МББ	438 1,6
37	Локнянский	Локня с	МББ	345 0,8
38	Луковниковский	Луковниково с Старица	МББ 22	364 0,6
39	Людиновский	Людиново рп	Зап (Урицк)	330 12,0
40	Мглинский	Мглин с Сураж	Зап 26	448 6,3
41	Медынский	Медынь г Мятлевская	Зап 14	285 5,9
42	Мещовский	Мещовск г Сухиничи	Зап 30	265 2,5
43	Монастырщинский	Монастырщина с Починок	МББ 35	50 1,6
44	Мосальский	Мосальск г Бяратинская	Зап 45	222 2,2
45	Навлинский	Навля с	Зап	297 1,0
46	Невельский	Невель г	МББ	245 12,7
47	Нелидовский	Нелидово с	МББ	398 2,0
48	Новодугинский	Новодугинская с	МББ	227 0,3
49	Новозыбковский	Новозыбков г	Зап	458 24,5
50	Новосокольницкий	Новосокольники г	МББ	289 5,1
51	Октябрьский	Западная Двина рп	МББ	416 5,1
52	Оленинский	Оленино с	МББ	353 1,6
53	Осташковский	Осташков г	МББ	496 13,5
54	Пеновский	Пено рп	МББ	461 2,0
55	Песоченский	Песочня рп	Зап (Урицк)	362 9,3
56	Плохинский	Плохино с Палики	Зап 30	265 2,8

Продолжение

## Сведения о районе

Площадь в кв. км.	Население (в тысячах)			Число сельсоветов	Число городов, подчин. РИК'у	Число рабочих, поселков, подчин. РИК'у	Число промышленных мест	№ по пор.
	Сельское	Городское	Всего					
1 435	51,2	4,1	55,3	26	—	1	320	21
1 669	56,7	—	56,7	33	—	—	454	22
2 115	93,5	5,2	98,7	33	1	—	741	23
1 012	62,8	0,9	63,7	31	—	—	509	24
2 152	41,3	0,8	42,1	23	—	—	541	25
1 421	30,9	5,6	36,5	18	—	1	364	26
2 004	97,7	14,9	112,6	41	1	—	477	27
1 115	32,9	—	32,9	21	—	—	299	28
1 651	50,3	2,0	52,3	27	—	—	225	29
1 631	77,5	4,8	82,3	29	—	—	275	30
1 359	72,6	31,5	104,1	40	1	—	369	31
1 347	63,0	6,3	69,3	28	1	—	213	32
1 031	68,2	1,5	69,7	25	—	—	189	33
1 352	61,8	—	61,8	32	—	—	460	34
1 057	65,3	—	65,3	28	—	—	196	35
2 629	39,7	1,6	41,3	18	—	—	899	36
3 244	68,8	—	68,8	27	—	—	1 130	37
1 723	51,4	—	51,4	20	—	—	304	38
940	32,2	15,2	47,4	14	—	2	120	39
1 437	64,9	6,3	71,2	31	1	—	249	40
1 491	44,7	5,9	50,6	23	1	—	323	41
1 192	56,9	2,5	59,4	21	1	—	215	42
1 500	77,6	—	77,6	31	—	—	386	43
1 298	65,8	2,2	68,0	29	1	—	603	44
2 040	66,1	—	66,1	33	—	—	186	45
2 677	83,6	12,7	96,3	30	1	—	1 517	46
2 491	32,0	2,0	34,0	26	—	—	329	47
1 649	67,5	—	67,5	36	—	—	601	48
1 760	79,3	31,3	110,6	38	2	—	335	49
1 480	58,0	5,1	63,1	22	1	—	1 305	50
2 924	55,6	7,8	63,4	22	—	1	972	51
2 495	87,1	1,6	88,7	38	—	—	977	52
3 001	53,8	13,5	67,3	28	1	—	530	53
2 757	34,4	2,0	36,4	16	—	1	338	54
1 732	75,2	9,3	84,5	36	—	1	453	55
1 508	84,5	2,8	87,3	50	—	1	291	56

№№ по пор.	Сведения о районном центре					Сведения о районе								№ по пор.
	Наименование района	Наименование райцентра, род пункта, наименование ближайшей ж.-д. станции и расстояние до нее	Расстояние в км. от центра области	Население райцентра (в тыс.)	Площадь в кв. км.	Население (в тысячах)			Число сельсоветов	Число городов, подчин. РИК'у	Число рабочих, поселков, подчин. РИК'у	Число рабочих населен. мест		
						Сельское	Городское	Всего						
57	Погарский	Погар с Стародуб	Зап 30	420	5,4	1 140	69,9	—	69,9	33	—	—	179	57
58	Почепский	Почеп г	Зап	336	12,8	2 386	107,5	12,8	120,3	39	1	—	384	58
59	Починковский	Починок г	МББ	60	1,4	1 438	76,4	1,4	77,8	26	1	—	323	59
60	Пустошкинский	Пустошка г	МББ	341	1,9	2 371	63,0	1,9	64,9	30	1	—	985	60
61	Ржевский	Ржев г	МББ	300	39,5	2 108	91,0	39,5	130,5	33	1	—	675	61
62	Рославльский	Рославль г	МББ	118	32,6	2 183	88,8	32,6	121,4	32	1	—	603	62
63	Руднянский	Рудня г	МББ	68	3,2	1 991	87,5	3,2	90,7	37	1	—	571	63
64	Сафоновский	Дорогобуж с	МББ	108	2,4	1 098	48,7	—	48,7	23	—	—	383	64
65	Себежский	Себеж г	МББ	400	5,0	2 555	62,3	5,0	67,3	30	1	—	1 143	65
66	Севский	Севск г Зерново	Зап 29	376	8,3	2 144	103,6	8,3	111,9	36	1	—	224	66
67	Селижаровский	Селижарово с	МББ	514	3,1	2 745	75,6	3,1	78,8	30	—	—	693	67
68	Смоленский	Смоленск г	МББ	—	104,1	2 899	138,5	2,0	140,5	51	—	—	960	68
69	Спас-Деменский	Спас-Деменск г	Зап	142	1,3	2 516	97,0	1,3	98,3	47	1	—	804	69
70	Старицкий	Старица г	МББ 10	342	2,8	1 948	89,4	2,8	92,2	44	1	—	617	70
71	Стародубский	Стародуб г	Зап	420	12,3	1 776	95,9	12,3	108,2	44	1	—	263	71
72	Стодолищенский	Стодолище с	МББ	88	0,6	1 128	51,3	0,6	51,9	23	—	—	344	72
73	Суражский	Сураж г	Зап	402	5,8	900	53,1	5,8	58,9	36	1	—	203	73
74	Сухиничский	Сухиничи г	Зап	235	7,5	1 150	63,6	7,5	71,1	29	1	—	303	74
75	Сычевский	Сычевка г	МББ	251	7,5	1 583	66,2	7,5	73,7	34	1	—	510	75
76	Темкинский	Темкино с	Зап	228	0,4	1 742	58,8	—	58,8	30	—	—	414	76
77	Торопецкий	Торопец г	МББ	392	10,6	3 205	73,2	10,6	83,8	24	1	—	1 971	77
78	Трубчевский	Трубчевск г Холмечи	Зап 25	392	12,1	2 228	100,7	12,1	112,8	35	1	—	275	78
79	Унечский	Унеча рп	Зап	390	6,0	1 758	54,4	6,0	60,4	36	—	1	143	79
80	Увятский	Усвяты с Невель	МББ 67	312	2,1	1 250	33,2	—	33,2	14	—	—	335	80
81	Хвастовичский	Хвастовичи с Судимир	Зап 22	302	2,5	1 598	71,2	0,9	72,1	34	—	—	279	81
82	Хиславичский	Хиславичи с Псчинок	МББ 25	85	3,3	967	49,4	3,3	52,7	20	—	—	221	82
83	Холм-Жирковский	Холм-Жирковский с Игоревская	МББ 13	152	0,5	1 910	60,1	—	60,1	33	—	—	525	83
84	Холмский	Холм г Локня	МББ 84	415	4,1	2 782	49,0	4,1	53,1	20	1	—	930	84
85	Шаблыкинский	Шаблыкино с Каратев	Зап 30	295	0,7	842	47,2	—	47,2	21	—	—	138	85
86	Шумяцкий	Шумячи с Рославль	МББ 30	148	3,1	1 341	51,2	3,1	54,3	21	—	—	394	86
87	Юхновский	Юхнов г Мятлевская	Зап 35	306	2,1	1 429	50,3	2,1	52,4	27	1	—	292	87
88	Ярцевский	Ярцево г	МББ	63	25,1	1 946	86,8	25,1	111,9	44	1	—	709	88

2. Список городов, подчиненных Западному облисполкому.

№№ по пор.	Наименование города	Население на 1/1—1933 в преде. гор. черты (в тыс.)	Наименование ближайшей ж.-д. станции	Расстояние до нее	Сведения о присоединенной сельской территории вне городской черты		
					Площадь присоед. терр.	Население в присоед. сель. терр.	Число сельсоветов
1	Смоленск	104,1	Смоленск МББ	—	—	—	—
2	Бежица	48,2	Болва Зап	9	—	—	—
3	Брянск	67,0	Брянск Зап	—	н/с	5 274	2

3. Список городов и рабочих поселков, подчиненных райисполкомам.

№№ по пор.	Наименование города, рабочего поселка	В какой район входит	Население на 1/1—1933 г. (в тыс.)	Наименование ближайшей ж.-д. станции	Расстояние до нее
2	Белый г	Бельский	6,3	Никитинка МББ	30
3	Большое Полпино рп	Брянский	3,3	н/с	н/с
4	Бытошь рп	Дятьковский	5,5	Бытошь Зап (Урицк)	—
5	Велиж г	Велижский	10,2	Рудня МББ	70
6	Великие Луки г	Великолупский	29,5	Великие Луки	—
7	Вязьма г	Вяземский	26,6	Вязьма Зап и "	—
8	Гжатск г	Гжатский	8,5	Гжатск	—
9	Демидов г	Демидовский	6,2	Рудня	75
10	Дорогобуж г	Дорогобужский	8,6	Дорогобуж	20
11	Дубровка рп	Дубровский	1,7	Дубровка МББ	—
12	Дудоровский завод рп	Плохинский	2,8	Судмир Зап	36
13	Думиничский завод рп	Думиничский	2,3	Думиничи Зап	6
14	Духовщина г	Духовщинский	2,6	Ярцево МББ	22
15	Дятьково рп	Дятьковский	10,3	Дятьково Зап	—
16	Ельня г	Ельнинский	4,4	Ельня	—
17	Жиздра г	Жиздринский	10,7	Жиздра	—
18	Жуковка рп	Жуковский	4,1	Жуковка МББ	—
19	Западная Двина рп	Октябрьский	7,8	Западная Двина	—
20	Злынка г	Новозыбковский	6,8	Злынка Зап	7,5
21	Зубцов г	Зубцовский	4,7	Зубцов МББ	—

Продолжение

№№ по пор.	Наименование города, рабочего поселка	В какой район входит	Население на 1/1—1933 г. (в тыс.)	Наименование ближайшей ж.-д. станции	Расстояние до нее
23	Карачев г	Карачевский	14,9	Карачев Зап	—
24	Клинцы г	Клинцовский	30,4	Клинцы	—
25	Козельск г	Козельский	6,3	Козельск	—
26	Кондрово рп	Бухаринский	4,8	Говардово	15
27	Кувшиново рп	Каменский	5,6	Кувшиново МББ	—
28	Людиново рп	Людиновский	12,0	Людиново Зап (Урицк)	—
29	Мглин г	Мглинский	6,3	Сураж Зап	26
30	Медынь г	Медынский	5,9	Мятлевская	14
31	Мещовск г	Мещовский	2,5	Сухиничи	30
32	Мосальск г	Мосальский	2,2	Барятинская	45
33	Мятлево рп	Бухаринский	0,9	Мятлевская	—
34	Невель г	Невельский	12,7	Невель МББ	—
35	Новозыбков г	Новозыбковский	21,5	Новозыбков Зап	—
36	Новосокольники г	Новосокольницкий	5,1	Новосокольники МББ	—
37	Осташков г	Осташковский	13,5	Осташков	—
38	Пено рп	Пеновский	2,0	Пено	—
39	Песочня рп	Песоченский	9,3	Песочня Зап (Урицк)	—
40	Полотняный завод рп	Бухаринский	4,6	Говардово Зап	6
41	Почеп г	Почепский	12,8	Почеп	—
42	Починок г	Починковский	1,4	Починок МББ	—
43	Пустошка г	Пустошкинский	1,9	Пустошка	—
44	Ржев г	Ржевский	39,5	Ржев	—
45	Рославль г	Рославльский	32,6	Рославль	—
46	Рудня г	Руднянский	3,2	Рудня	—
47	Себеж г	Себежский	5,0	Себеж	—
48	Севск г	Севский	8,3	Зерново Зап	29
49	Спас-Деменск г	Спас-Деменский	1,3	Спас-Деменск	—
50	Старица г	Старицкий	2,8	Старица МББ	—
51	Стародуб г	Стародубский	12,3	Стародуб Зап	—
52	Старь рп	Дятьковский	4,0	Старая	4,3
53	Сукремль рп	Людиновский	3,2	Сукремль Зап (Урицк)	—
54	Сураж г	Суражский	5,8	Сураж Зап	—
55	Сухиничи г	Сухиничский	7,5	Сухиничи	—
56	Сычевка г	Сычевский	7,5	Сычевка МББ	—
57	Торопец г	Торопецкий	10,6	Торопец	—
58	Троицкое рп	Бухаринский	2,8	Говардово Зап	3
59	Трубчевск г	Трубчевский	12,1	Холмечи	25
60	Унеча рп	Унечский	6,0	Унеча	—
61	Урицкий рп	Брянский	4,0	Мальцевская	—
62	Холм г	Холмский	4,7	Локня	84
63	Цементный завод рп	Дятьковский	4,1	Фокино МББ	—
64	Юхнов г	Юхновский	4,1	Мятлевская Зап	35
65	Ярцево г	Ярцевский	25,1	Ярцево МББ	—

Территория в кв. клм. . . . . 165.600

Н селение на 1/1—1933 г. (в тысячах)

Сельское . . . . . 6 679,6

Городское . . . . . 5 871,6

Всего . . . . . 12 551,2

# Московская

## Центр—

### 1. Районы и рай

№№ по пор.	Наименование района	Сведения о районном центре		
		Наименование райц. нтра, наименование ближайшей ж-д станции и расстояние до нее	Расстояние в клм. от центра области	Население района (в тыс.)
1	Алексинский	Алексин г Зап	257	3,7
2	Арсеньевский	Арсеньево с	363	0,5
3	Бабынинский	Бабынино с	215	0,4
4	Бежецкий	Бежецк г Окт	290	15,1
5	Белевский	Белев г	325	14,7
6	Болоховский	Болохово рп Оболенское М-Кур	240	4,7
7	Больше-Коровинский	Большое-Коровино с Зарайск М-Каз 36	163	1,0
8	Боровский	Боровск г Балабаново Зап 13	96	9,3
9	Бронницкий	Бронницы г М-Каз 10	57	5,0
10	Веневский	Венев г М-Кур	176	6,7
11	Верейский	Верей г Дорохово МББ 27	87	4,5
12	Весьегонский	Весьегонск г Сев	374	5,0
13	Виноградовский	Виноградово с М-Каз	72	1,5
14	Воловский	Волово с М-Кур	285	2,0
15	Волоколамский	Волоколамск г МББ 3	126	5,8
16	Воскресенский	Воскресенск с М-Каз	90	8,1
17	Высокинский	Высокиничи с Серпухов М-Кур 34	99	0,9
18	Вышеволоцкий	Вышний Волочек г Окт	285	46,0
19	Горловский	Горлово с Миллионная М-Кур 1,5	208	4,3
20	Дедиловский	Дедилово с М-Кур	255	н/с
21	Детчинский	Детчино с Суходрев Зап	147	0,8
22	Дмитровский	Дмитров г Сев	65	9,1
23	Донской	Донской рп Бобрик Донской М-Кур	256	14,3
24	Дубенский	Дубна рп	247	2,7
25	Егорьевский	Егорьевск г М-Каз	113	37,2
26	Елатомский	Елатьма с Сасово	380	4,1
27	Емеляновский	Емеляново с Калинин Окт 47	167	0,6
28	Епифанский	Епифань с М-Кур 13	283	2,0
29	Ерахтурский	Ерахтур с Шилово М-Каз 49	308	4,7
30	Ермишинский	Ермишь с Сасово	380	2,4
31	Есеновский	Есеновичи с В-Волочек Окт 49	285	0,6
32	Ефремовский	Ефремов г М-Кур	239	21,4
33	Загорский	Загорск г Сев	70	30,4
34	Завидовский	Ново-Завидовский рп Завидово Окт	119	2,4
35	Заокский	Тарусская с М-Кур	124	0,5
36	Зарайский	Зарайск г М-Каз	163	14,0
37	Захаровский	Захаровское с Михайлов М-Кур н/с	202	1,8
38	Звенигородский	Звенигород г МББ	60	4,8
39	Иваньковский	Иваньково с Кашира М-Кур 21	111	0,4
40	Ижевский	Ижевское с Шилово М-Каз 32	308	5,1
41	Истринский	Истра г Новоиерусалимская МББ	60	6,8

# область

## г. Москва

### онные центры

Число адм. единиц  
районов . . . . . 140  
сельсоветов . . . . . 6 154  
городов . . . . . 67  
в т. ч. самостоятельных . . . . . 7  
в адм.-хоз. отношении . . . . . 73  
в т. ч. самостоятельных . . . . . —  
в адм.-хоз. отношении . . . . . 2  
проч. населен. мест . . . . . 32 855

№№ по пор.	Сведения о районе						№№ по пор.		
	Площадь в кв. клм.	Население (в тысячах)			Число сельсо-ветов	Число городов, подчин. РИК'у		Число рабоч. поселков, подчин. РИК'у	Число проч. населен-ных мест
		Сель-ское	Город-ское	Всего					
1	1 693	74,5	8,2	82,7	63	1	3	495	1
2	1 069	41,6	—	41,6	37	—	—	224	2
3	965	37,5	—	37,5	31	—	—	224	3
4	2 639	93,5	15,1	108,6	68	1	—	798	4
5	1 147	65,0	14,2	79,2	48	1	—	301	5
6	707	14,9	4,7	19,6	9	—	1	69	6
7	576	24,1	—	24,1	37	—	—	102	7
8	798	25,4	12,5	37,9	26	1	1	133	8
9	652	30,2	5,0	35,2	38	1	—	139	9
10	1 610	69,7	6,7	76,4	50	1	—	273	10
11	947	30,8	7,5	38,3	44	1	—	213	11
12	2 915	57,7	5,0	62,7	47	1	—	560	12
13	348	32,5	—	32,5	32	—	—	85	13
14	981	57,0	—	57,0	39	—	—	156	14
15	1 505	58,3	8,4	66,7	80	1	1	328	15
16	412	31,5	8,9	40,4	31	—	—	92	16
17	503	12,2	—	12,2	26	—	—	88	17
18	2 660	40,2	49,6	89,8	38	1	1	312	18
19	1 091	82,5	1,3	83,8	37	1	1	77	19
20	587	35,5	—	35,5	19	—	—	123	20
21	753	27,5	—	27,5	30	—	—	753	21
22	1 802	75,1	21,6	96,7	79	1	1	471	22
23	167	10,5	14,4	24,9	8	—	1	21	23
24	715	35,9	2,7	38,6	27	—	1	195	24
25	1 387	73,1	38,6	111,7	61	1	1	221	25
26	831	37,5	—	37,5	36	—	—	72	26
27	920	30,8	—	30,8	39	—	—	185	27
28	1 068	55,6	2,0	57,6	42	—	—	188	28
29	893	28,7	—	28,7	22	—	—	47	29
30	1 370	36,8	—	36,8	36	—	—	104	30
31	1 363	24,1	—	24,1	33	—	—	184	31
32	1 623	76,9	21,4	98,3	51	1	—	292	32
33	1 305	41,5	30,4	71,9	41	1	—	275	33
34	1 282	36,4	2,4	38,8	32	—	1	127	34
35	913	33,5	—	33,5	52	—	—	316	35
36	950	40,2	14,0	54,2	64	1	—	166	36
37	735	35,5	—	35,5	37	—	—	81	37
38	1 047	48,9	11,0	59,9	59	1	—	275	38
39	591	23,5	—	23,5	30	—	—	152	39
40	1 088	30,8	—	30,8	20	—	—	43	40
41	835	48,4	15,9	64,3	51	1	1	221	41



№№ по пор.	Сведения о районном центре				Сведения о районе						№№ по пор.			
	Наименование района	Наименование райцентра, род пункта, наименование ближайшей ж-д станции и расстояние до нее	Расстояние в км. от центра области	Население райцентра (в тыс.)	Площадь в кв. км.	Население (в тысячах)			Число сельсоветов	Число городов, подчин. РИК'у		Число рабоч. поселков, подчин. РИК'у	Число проч. населенных мест	
						Сельское	Городское	Всего						
42	Кадомский	Кадом с Кустаревка	М-Каз 39	406	5,5	966	46,9	—	46,9	33	—	—	117	42
43	Калининский	Калинин г	Окт	167	145,0	3 668	94,5	—	94,5	112	—	—	766	43
44	Калужский	Калуга г	Зап	180	60,6	1 377	63,4	60,6	124,0	60	1	—	370	44
45	Калязинский	Калязин г	Сев	184	7,6	1 015	41,6	7,6	49,2	63	1	—	356	45
46	Каменский	Архангельское с Ефремов	М-Кур 39	239	1,7	924	41,2	—	41,2	28	—	—	134	46
47	Касимовский	Касимов г Тумская	" 65	289	16,6	1 584	63,0	18,3	81,3	72	1	1	219	47
48	Кашинский	Кашин г	Сев	201	12,1	1 799	69,7	12,1	81,8	70	1	—	584	48
49	Каширский	Кашира г	М-Кур 2	111	11,2	1 392	42,9	26,1	69,0	53	2	—	216	49
50	Кесовский	Кесова Гора с	Сев	237	1,1	1 083	35,4	—	35,4	30	—	—	273	50
51	Кимовский	Елифань с	М-Кур	283	0,3	798	30,8	—	30,8	22	—	—	117	51
52	Кимрский	Кимры г Савелово	Сев 2	130	24,6	2 522	82,8	24,6	107,4	101	1	—	704	52
53	Клепиковский	Спас-Клепики г	М-Каз	246	2,9	1 574	44,9	2,9	47,8	38	1	—	189	53
54	Клинский	Клин г	Окт	89	21,0	1 854	58,3	32,1	90,4	65	1	1	456	54
55	Коломенский	Коломна г	М-Каз	115	53,5	1 165	50,6	63,1	113,7	47	1	1	221	55
56	Коммунистический	Хлебниково с	Сев	21	1,0	583	34,9	8,3	43,2	39	—	1	150	56
57	Конаковский	Конаков рп Завидово	Окт 30	119	5,7	1 165	31,5	9,2	40,7	42	1	1	190	57
58	Константиновский	Константиново с Загорск	Сев 28	71	1,1	901	22,1	—	22,1	36	—	—	166	58
59	Кораблинский	Кораблино с	М-Каз	288	0,9	1 211	63,2	—	63,2	59	—	—	209	59
60	Корововский	Кривандино с	"	136	н/с	2 373	59,4	14,1	73,5	65	—	2	156	60
61	Крапивенский	Крапивна с Щекино	М-Кур 28	217	1,9	695	38,8	—	38,8	34	—	—	140	61
62	Красногорский	Красногорск рп Сходня	Окт 30	30	5,0	389	55,9	18,6	74,5	29	—	3	98	62
63	Красно-Пахорский	Красная Пахра с Апрелевка	Зап 17	42	0,7	766	32,2	1,5	33,7	37	1	—	179	63
64	Краснохолмский	Красный Холм г	Сев	294	5,4	1 450	50,9	5,4	56,3	45	1	—	312	64
65	Кунцевский	Кунцево г	МББ	11	31,0	424	62,0	47,1	109,1	43	1	1	110	65
66	Куркинский	Куркино с Куликсво Поле	М-Кур 1	404	2,3	963	48,9	—	48,9	30	—	—	190	66
67	Куровский	Куровское рп	М-Каз	88	5,0	788	55,4	6,6	62,0	52	—	1	101	67
68	Лаптевский	Лаптево с	М-Кур	159	0,7	691	29,5	—	29,5	27	—	—	132	68
69	Ленинский	Ленино с Царицино-Дачное	"	19	10,6	427	80,1	42,5	122,6	50	—	1	192	69
70	Лесной	Лесное с Пестово	Мур	н/с	н/с	1 382	24,8	—	24,8	23	—	—	592	70
71	Лихославльский	Лихославль г	Окт	209	3,8	1 240	34,4	6,7	41,1	36	1	1	280	71
72	Лопаснинский	Лопасня с	М-Кур 2	75	0,3	959	38,4	—	38,4	41	—	—	186	72
73	Лотошинский	Лотошино с Волоколамск	МББ 40	126	0,4	900	39,0	—	39,0	45	—	—	156	73
74	Луховицкий	Луховицы с	М-Каз	153	2,5	1 387	60,0	—	60,0	54	—	—	184	74
75	Максатихинский	Максатиха рп	Окт	342	2,7	2 766	57,0	2,7	59,7	40	—	1	839	75
76	Малинский	Малино с Михнево	М Кур 17	73	1,4	513	24,8	—	24,8	31	—	—	130	76
77	Малоярославецкий	Малоярославец г	Зап	121	7,1	864	24,1	7,1	31,2	35	1	—	174	77
78	Милославский	Милославское с	М-Кур	282	0,2	737	41,9	—	41,9	34	—	—	124	78
79	Михайловский	Михайлов г	"	202	13,9	1 544	81,4	13,9	95,3	75	1	1	466	79
80	Михневский	Михнево с	"	73	0,4	1 064	30,2	—	30,2	61	1	—	200	80
81	Можайский	Можайск г	МББ	110	9,4	1 422	44,9	9,4	54,3	61	1	—	326	81
82	Молоковский	Молоково с Осталоново	Сев 25	314	0,9	1 326	52,3	—	52,3	41	—	—	478	82
83	Мытищенский	Мытищи г	Сев	18	32,7	221	30,4	94,5	124,9	13	2	4	36	83
84	Наро-Фоминский	Наро-Фоминск г Наро	Зап	70	23,3	1 105	27,1	23,3	50,4	34	1	—	140	84
85	Нерльский	Нерль с Калязин	Сев 25	184	1,2	987	42,9	—	42,9	52	—	—	241	85
86	Нозо-Деревенский	Александров-Невская с	М-Каз	341	1,3	817	53,0	1,6	54,6	40	—	—	135	86
87	Ново-Петровский	Ново-Петровское с Румянцево	МББ	81	0,9	923	22,1	—	22,1	31	—	—	140	87
88	Новоторжский	Торжок г	МББ	246	19,8	2 232	63,4	19,8	83,2	64	1	—	531	88
89	Ногинский	Ногинск г	М-Кур	68	64,8	994	50,2	94,5	144,7	48	1	3	284	89
90	Одоевский	Одоево с Арсеньево	Зап 21	363	2,9	835	38,9	2,9	41,8	38	—	—	201	90
91	Озерский	Озеры г	М-Каз	156	19,1	513	16,0	19,1	35,1	24	1	—	74	91

№№ по пор.	Наименование района	Сведения о районном центре		
		Наименование райцентра, род пункта, наименование ближайшей ж-д. станции и расстояние до нее	Расстояние в км. от центра области	Население райцентра (в тыс.)
92	Павлово-Посадский	Павловский Посад г М-Кур	68	31,4
93	Перемышльский	Перемышль с Калуга Зап 27	188	1,4
94	Петелинский	Петелино с Сасово М-Кур 31	380	1,2
95	Петушинский	Петушки с "	125	1,6
96	Плавский	Плавск с Паточная " 1	257	2,1
97	Подольский	Подольск г	43	51,1
98	Пронский	Пронск с Хрущево М-Каз 25	259	1,6
99	Пушкинский	Пушкино г Сев	30	12,9
100	Раменский	Раменское г М-Каз	45	20,2
101	Рамешковский	Рамешки с Лихославль Окт 42	209	0,4
102	Реутовский	Реутово рп М-Кур	15	9,6
103	Рузский	Руза г Дорохово МББ 24	87	3,9
104	Рыбновский	Рыбное с М-Каз	180	2,3
105	Рязский	Рязск г М-Каз 3	314	14,9
106	Рязанский	Рязань г	198	62,7
107	Сандовский	Сандово с Мур	370	0,6
108	Сапожковский	Сапожок с Ухолово М-Каз 24	346	2,3
109	Сараевский	Сараи с Верда " 4	378	5,0
110	Сасовский	Сасово с	380	10,5
111	Серебряно-Прудский	Серебряные Пруды с М-Кур	169	4,3
112	Скопинский	Скопин г	287	12,5
113	Солнечногорский	Солнечногорский рп Подсолнечная Окт	65	9,1
114	Сонковский	Сонково рп Окт	261	1,2
115	Спасский	Спасск-Рязанский г Ясаково М-Каз 9,5	248	6,8
116	Спировский	Спирово рп Окт	253	3,0
117	Старожилковский	Старожилово с М-Каз 3,5	246	2,2
118	Талдомский	Талдом г Сев	111	8,6
119	Тарусский	Тарусса г Тарусская М-Кур 17	124	2,7
120	Теплинско-Огаревский	Теплое с Зап	432	0,9
121	Товарковский	Каганович рп Товарково М-Кур н/с	н/с	7,5
122	Толмачевский	Толмачи с Лихославль Окт 45	209	0,7
123	Тульский	Тула г М-Кур	194	199,5
124	Тумский	Тума с Тумская " "	311	1,6
125	Тургиновский	Тургиново с Калинин Окт 44	167	0,7
126	Уваровский	Уваровка с МББ	139	1,3
127	Угодско-Заводский	Угодский Завод с Обнинское Зап 15	106	0,7
128	Удомельский	Удомля с Окт	395	0,8
129	Узловский	Узловая рп М-Кур	224	8,8
130	Ухоловский	Ухолово с М-Каз	346	4,5
131	Ухтомский	Люберцы г " "	21	24,8
132	Черепетский	Черепеть рп М-Кур	307	1,9
133	Чернавский	Чернава с Милославское " 11	282	1,1
134	Чернский	Чернь с " 8	307	1,8
135	Чучковский	Чучково с М-Каз	345	2,8
136	Шаховский	Шаховская с МББ	154	2,0
137	Шцкий	Шацк г Нижне-Мальцево М-Каз 31	362	16,4
138	Шиловский	Шилово с " "	308	2,1
139	Шекинский	Шекино с М-Кур	217	4,6
140	Щелковский	Щелково г Сев	35	26,7

№№ по пор.	Сведения о районе						№№ по пор.		
	Площадь в кв. км.	Население (в тысячах)			Число сельсо-ветов	Число городов, подчин. РИК'у		Число рабоч. поселков, подчин. РИК'у	Число проч. населен-ных мест
		Сель-ское	Город-ское	Всего					
	609	30,8	46,9	77,7	15	1	2	70	92
	841	46,9	—	46,9	39	—	—	161	93
	934	43,6	—	43,6	38	—	—	99	94
	889	22,8	6,8	29,6	31	—	1	99	95
	1483	77,1	—	77,1	60	—	—	385	96
	891	45,6	58,3	103,9	50	1	2	229	97
	1149	63,4	1,6	65,0	50	—	—	165	98
	529	31,5	43,4	74,9	27	1	2	94	99
	837	59,0	34,4	93,4	70	1	1	200	100
	1185	48,9	—	48,9	52	—	—	305	101
	325	34,8	37,8	72,6	20	—	3	62	102
	1081	32,6	3,9 <sup>1)</sup>	36,5	42	1	1	3,9	103
	1150	55,6	—	55,6	55	—	—	142	104
	1727	79,2	17,2	96,4	57	1	1	229	105
	2176	125,4	62,7	188,1	93	1	—	259	106
	1743	46,3	—	46,3	40	—	—	510	107
	1315	73,1	—	73,1	42	—	—	113	108
	1741	89,8	—	89,8	44	—	—	240	109
	1864	97,2	10,5	107,7	79	1	—	167	110
	828	32,8	—	32,8	29	—	—	126	111
	442	40,2	16,4	56,6	10	1	1	52	112
	960	46,6	16,0	62,6	60	—	1	381	113
	1042	36,2	1,2	37,4	33	—	1	328	114
	1857	97,8	6,8	104,6	62	1	—	157	115
	1205	27,6	3,0	30,6	28	—	1	282	116
	1333	61,7	—	61,7	64	—	—	256	117
	1679	35,1	15,3	50,4	48	1	2	297	118
	735	20,5	2,7	23,2	32	1	—	159	119
	1014	38,8	—	38,8	38	—	—	256	120
	313	29,6	7,9	37,5	8	—	1	16	121
	843	24,2	—	24,2	27	—	—	216	122
	н/с	88,2	—	88,2	61	—	—	398	123
	913	57,0	—	57,0	39	—	—	186	124
	790	24,1	—	24,1	40	—	—	178	125
	1224	28,2	1,3	29,5	38	—	—	342	126
	660	20,8	—	20,8	23	—	—	144	127
	2568	54,4	—	54,4	66	—	—	1019	128
	286	38,6	15,9	54,5	19	—	1	144	129
	914	50,2	—	50,2	31	—	—	175	130
	246	40,2	95,2	135,4	24	3	—	36	131
	1295	68,3	7,1	75,4	45	1	3	241	132
	497	30,8	—	30,8	20	—	—	53	133
	1533	67,0	—	67,0	62	—	—	393	134
	1211	50,3	—	50,3	52	—	—	168	135
	1109	40,6	—	40,6	54	—	—	189	136
	2386	100,6	16,4	117,0	72	1	—	243	137
	1594	88,9	—	88,9	46	—	—	159	138
	267	17,2	8,7	25,9	13	—	1	65	139
	710	36,2	38,3	74,5	39	1	3	188	140

Примечание. <sup>1)</sup> Городское население показано без населения рп Тучково

## 2. Список городов и рабочих поселков, подчиненных Московскому облисполному

№№ по пор.	Наименование города, рабочего поселка	Население на 1/1 1933 г. в предел. гор. черты (в тыс.)	Наименование ближайшей ж.-д. станции	Расстояние до нее	Сведения о присоединенной сельской территории вне городской черты		
					Площадь присоед. сел. терр.	Население в присоедин. сел. терр.	Число сельсоветов
1	Москва г	3663,3	Москва Зап, МББ, М-Каз, М-Кур, Окт, Сев	—	—	—	—
2	Зеленый Город г	11,0	Платф. „Правда“ Сев	—	160	—	7
3	Калинин г	145,0	Калинин Окт	—	—	—	—
4	Орехово-Зуево г	77,7	Орехово-Зуево М-Кур	—	1042	67,9 <sup>1)</sup>	40 <sup>1)</sup>
5	Рублево рп	3,8	Рублево МББ	—	—	—	—
6	Серпухов г	77,5	Серпухов М-Кур	—	1113	33,3 <sup>2)</sup>	52 <sup>2)</sup>
7	Сталиногорск г	47,6	Раз'езд Маклец М-Кур	6	214	14,6	10
8	Тула г	199,5	Тула М-Кур	—	н/с	9,3	1 <sup>3)</sup>
9	Шатура рп	15,9	Раз'езд Шатура М-Каз	—	н/с	5,2	5

Примечание:

<sup>1)</sup> В том числе, подчиненные Орехово-Зуевскому горсовету поселковые советы: рп Городищи с населением в 2,6 чел., рп Дрезна с населением в 8,8 чел., рп Ликино-Дулево с населением в 13,3 чел. и горсовет гор. Покрова с населением в 2,3 чел.

<sup>2)</sup> В том числе, подчиненный Серпуховскому горсовету пос. совет рп Пролетарского с населением в 2,5 чел.

<sup>3)</sup> Пос. совет рп Косая Гора.

## 3. Список городов и рабочих поселков, подчиненных райисполкомам

№№ по пор.	Наименование города, рабочего поселка	В какой район входит	Население на 1/1 1933 г. (в тыс.)	Наименование ближайшей ж.-д. станции		Расстояние до нее
1	Алексин г	Алексинский	3,7	Алексин	Зап	—
2	Балашиха рп	Реутовский	8,0	Балашиха	М-Кур	—
3	Бежецк г	Бежецкий	15,1	Бежецк	Окт	—
4	Белев г	Белевский	14,2	Белев	Зап	—
5	Бирюлево рп	Ленинский	4,1	Бирюлево	М Кур	6
6	Богородицк г	Узловский	7,1	Жланка	М-Кур	—
7	Болохово рп	Болоховский	4,7	Оболенское	М-Кур	—
8	Большие Дворы рп	Павлово-Посадский	1,9	Павловский Посад	М-Кур	н/с
9	Боровск г	Боровский	9,3	Балабаново	Зап	13
10	Бронницы г	Бронницкий	5,0	Бронницы	М-Каз	10
11	Венев г	Веневский	6,7	Венев	М-Кур	—
12	Вербилки рп	Талдомский	4,9	Вербилки	Сев	—
13	Верея г	Верейский	4,5	Дорохово	МББ	27
14	Весьегонск г	Весьегонский	5,0	Весьегонск	—	3
15	Высоколамск г	Волоколамский	5,8	Волоколамск	МББ	3
16	Высоковский рп	Клинский	9,9	Высоковская	Окт	0,5
17	Вышний Волочек г	Вышневолоцкий	46,0	Вышний Волочек	Окт	—
18	Городищи рп	Орехово-Зуевский горсовет	2,6	Усад	М-Кур	0,5
19	Дедовский рп	Истринский	7,6	Гучково	МББ	—
20	Дмитров г	Дмитровский	9,1	Дмитров	Сев	—
21	Донской рп	Донской	14,4	Бобрик Донской	М-Кур	—
22	Дрезна рп	Орехово-Зуевский горсовет	8,8	Дрезна	"	—
23	Дубна рп	Дубенский	2,7	Дубна	"	—
24	Дугна рп	Алексинский	1,2	Ферзиково	Зап	15
25	Егорьевск г	Егорьевский	37,2	Егорьевск	М-Кур	—
26	Ермолино рп	Боровский	3,2	Балабаново	Зап	6
27	Ефремов г	Ефремовский	21,4	Ефремов	М-Кур	—
28	Загорск г	Загорский	30,4	Загорск	Сев	—
29	Запрудня рп	Талдомский	1,8	Вербилки	"	н/с
30	Зарайск г	Зарайский	14,0	Зарайск	М-Каз	—
31	Звенигород г	Звенигородский	4,8	Звенигород	МББ	—
32	Ивантеевский рп	Пушкинский	14,8	Пушкино	Сев	8
33	Истра г	Истринский	6,8	Новоиерусалимская	МББ	—
34	Каганович рп	Товарковский	7,9	Товарково	М-Кур	н/с
35	Калашниково рп	Лихославльский	2,4	Калашниково	Окт	—
36	Калининский рп	Мытищенский	15,5	Подлипки	М-Каз	—
37	Калуга г	Калужский	60,6	Калуга	Зап	—
38	Калязин г	Калязинский	7,7	Каляин	Сев	—
39	Касимов г	Касимовский	16,5	Тумская	М-Кур	65
40	Кашин г	Кашинский	12,2	Кашин	Сев	—
41	Кашира г	Каширский	15,3	Кашира	М Кур	—
42	Кимры г	Кимрский	24,6	Савелово	Сев	2
43	Климовский рп	Подольский	4,0	Львовская	М-Кур	2

№№ по пор.	Наименование города, рабочего поселка	В какой район входит	Население на 1/1—1933 г. (в тыс.)	Наименование		Расстояние до нее
				ближайшей ж.-д. станции		
44	Клин г	Клинский	21,0	Клин	Окт	—
45	Ключинский завод рп	Вышеволоцкий	3,6	Леонтьево	”	4
46	Коломна г	Коломенский	53,5	Коломна	М-Каз	—
47	Конаков рп	Конаковский	5,7	Завидово	Окт	30
48	Константиновский рп	Подольский	2,3	Домодедово	М-Кур	4
49	Корчева г	Конаковский	3,4	Завидово	Окт	44
50	Косая Гора рп	Тульский горсовет	9,3	Косая Гора	М-Кур	—
51	Красная Поляна рп	Коммунистический	5,1	Лобня	Сев	—
52	Красноармейский рп	Пушкинский	6,3	Софрино	Сев	—
53	Красногорск рп	Красногорский	5,0	Павшино	МББ	30
54	Краснооктябрьский рп	Красногорский	6,2	Ховрино	Окт	—
55	Красный Холм г	Краснохолмский	5,4	Красный Холм	Сев	—
56	Кунцево г	Кунцевский	28,1	Кунцево	МББ	—
57	Куровское рп	Куровский	5,0	Куровская	М-Каз	—
58	Кусково-Перово г	Ухтомский	49,8	Перово	”	—
59	Ликино-Дулево рп	Орехово-Зуевский горсовет	13,3	Ликино	”	—
60	Лихвин г	Черепетский	1,9	Лихвин	М-Кур	—
61	Лихославль г	Лихославльский	3,8	Лихославль	Окт	—
62	Лосиноостровская г	Мытищенский	31,8	Лосиноостровская	Сев	—
63	Лосино-Петровский рп	Щелковский	3,8	Монино	Сев	0,5
64	Люберцы г	Ухтомский	24,8	Люберцы	М-Каз	—
65	Люблино г	Ленинский	18,3	Люблин	М-Кур	—
66	Максатиха рп	Максатихинский	2,7	Максатиха	Окт	—
67	Малоярославец г	Малоярославецкий	7,1	Малоярославец	Зап	—
68	Михайлов г	Михайловский	13,9	Михайлов	М-Кур	—
69	Мишеронский рп	Коробовский	2,9	Кривандино	М-Каз	18
70	Можайск г	Можайский	9,4	Можайск	МББ	—
71	Мытищи г	Мытищенский	31,3	Мытищи	Сев	—
72	Мышега рп	Алексинский	2,1	Алексин	Зап	н/с
73	Наро-Фоминск г	Наро-Фоминский	23,3	Нара	”	—
74	Новобратцевский рп	Красногорский	1,8	Тушино	МББ	4,5
75	Ново-Завидовский рп	Завидовский	2,4	Завидово	Окт	—
76	Ново-Ряжск рп	Ряжский	2,3	Ряжск	М-Каз	—
77	Ново-Тульский рп	Тульский	3,4	”	н/с	н/с
78	Новые Петушки рп	Петушинский	4,7	Петушки	М-Кур	—
79	Ногинск г	Ногинский	64,8	Ногинск	”	—
80	Обухово рп	Ногинский	5,2	Ногинск	”	11
81	Огаревка рп	Щекинский	4,6	”	н/с	н/с
82	Озеры г	Озерский	19,1	Озеры	М-Каз	—
83	Октябрьский рп	Михайловский	1,9	Михайлов	М-Кур	н/с
84	Октябрьский рп	Раменский	3,2	Малаховка	М-Каз	5
85	Павелецкий рп	Горловский	1,3	Павелец	М-Кур	—
86	Павловский Посад г	Павлово-Посадский	31,4	Павлово-Посад	М-Кур	—
87	Песоченский завод рп	Черепетский	1,5	Лихвин	”	18
88	Петровский рп	Алексинский	1,2	Средняя	Зап	н/с
89	Пироговский рп	Мытищенский	2,8	Тарасовская	Сев	44

№№ по пор.	Наименование города, рабочего поселка	В какой район входит	Население на 1/1—1933 г. (в тыс.)	Наименование		Расстояние до нее
				ближайшей ж.-д. станции		
90	Побединский рп	Скопинский	3,9	Скопин	М-Кур	14
91	Подольск г	Подольский	51,2	Подольск	”	—
92	Покров г	Орехово-Зуевский горсовет	2,3	Покров	”	4
93	Пролетарский рп	Серпуховский горсовет	2,5	Шарапова Охота	М-Кур	6
94	Пушкино г	Пушкинский	12,9	Пушкино	Сев	—
95	Раменское г	Раменский	20,2	Раменское	М-Каз	—
96	Реутово рп	Реутовский	9,6	Реутово	М-Кур	—
97	Рошаль рп	Коробовский	11,2	Черусти	М-Каз	17
98	Руза г	Рузский	3,9	Дорохово	”	24
99	Ряжск г	Ряжский	17,2	Ряжск	М-Каз	3
100	Рязань г	Рязанский	62,7	Рязань	”	—
101	Саввино рп	Реутовский	3,0	Обираловка	М-Кур	3
102	Сасово г	Сасовский	10,5	Сасово	М-Каз	—
103	Свердловский рп	Щелковский	2,6	Щелково	Сев	9
104	Скопин г	Скопинский	12,5	Скопин	М-Кур	—
105	Смычка рп	Волоколамский	2,6	Волоколамск	МББ	2
106	Солнечногорский рп	Солнечногорский	9,1	Подсолнечная	Окт	—
107	Сонково рп	Сонковский	1,2	Сонково	”	—
108	Спас-Клепики г	Клепиковский	2,9	Спас-Клепики	М-Кур	—
109	Спасск-Рязанский г	Спасский	6,8	Ясаково	М-Каз	10
110	Спирово рп	Спировский	3,0	Спирово	Окт	—
111	Сталинский рп	Мытищенский	11,5	Болшево	Сев	—
112	Старая Купавна рп	Ногинский	4,8	Купавна	М-Кур	10
113	Сынтул рп	Касимовский	1,8	Тумская	”	57
114	Талдом г	Талдомский	8,6	Талдом	Сев	—
115	Тарусса г	Тарусский	2,7	Тарусская	М-Кур	—
116	Текстильщик рп	Мытищенский	1,6	Тарасовская	Сев	2
117	Терновск г	Каширский	10,8	Кашира	М-Кур	5
118	Торжок г	Новоторжский	19,8	Торжок	МББ	—
119	Троицкий рп	Красно-Пахорский	1,4	Бутово	М-Кур	18
120	Тучково рп	Рузский	н/с	Тучково	МББ	—
121	Узловая рп	Узловский	8,8	Узловая	М-Кур	—
122	Фосфоритный рп	Егорьевский	1,5	”	н/с	н/с
123	Фряново рп	Щелковский	3,7	Щелково	Сев	40
124	Ханино рп	Черепетский	1,8	Ханино	М-Кур	—
125	Черепеть рп	Черепетский	1,9	Черепеть	М-Кур	—
126	Шацк г	Шацкий	16,4	Нижне-Мальцево	М-Каз	31
127	Щелково г	Щелковский	26,7	Щелково	Сев	—
128	Щурово рп	Коломенский	9,6	Щурово	М-Каз	—
129	Электропередача рп	Павлово-Посадский	10,4	Ногинск	М-Кур	14
130	Электросталь рп	Ногинский	19,7	Электросталь	М-Кур	—
131	Яхрома рп	Дмитровский	12,5	Яхрома	Сев	—

# Ивановская Промы

Территория в кв км . . 124,300

Население на 1/1—1933г. (в тысячах)

Сельское . . 3164,5

Городское . . 1361,0

Всего . . 4525,5

**Центр —**

Расстояние от

**I. Районы и рай**

№№ по пор.	Наименование района	Сведения о районном центре		
		Наименование райцентра, род пункта, наименование ближайшей ж.-д. станции и расстояние до нее	Расстояние в км. от центра области	Население райцентра (в тыс.)
1	Александровский	Александров г Сев	206	17,6
2	Большесольский	Большие Соли с Нерехта "	20	213
3	Борисоглебский	Борисоглебские Свободы с Ростов-Ярославский "	20	218
4	Брейтовский	Брейтово с Некоуз Окт	50	289
5	Буйский	Буй г Сев		306
6	Вичугский	Вичуга г "		65
7	Владимирский	Владимир г М-Кур		139
8	Вязниковский	Вязники г М-Кур	7	172
9	Гаврилово-Посадский	Гаврилов Посад г Гавриловский Посад Сев		80
10	Гаврилово-Ямский	Гаврилов Ям рп Коромыслово "	22	168
11	Галичский	Галич г "		358
12	Гороховецкий	Гороховец г М-Кур	12	223
13	Гусевский	Гусь-Хрустальный г Гусь "		202
14	Даниловский	Данилов г Сев		213
15	Ермаковский	Гаютино с Череповец "	69	326
16	Ильинский	Ильинское-Хованское с Ростов-Ярославский "	32	230
17	Кинешемский	Кинешма г "		93
18	Киржачский	Киржач г "		239
19	Ковровский	Ковров г М-Кур		105
20	Кольчугинский	Кольчугино г Пекша Сев		130
21	Комсомольский	Комсомольск рп н/с		32
22	Красносельский	Красное с Яковлевская Сев	15	76
23	Лежневский	Лежнево рп Иваново "	26	26
24	Любимский	Любим с "		250
25	Макарьевский	Макарьев г Нея Сев	53	510

# Шленная область

**г. Иваново**

Москвы — 318 км

**онные центры**

Число адм. единиц  
районов . . . . . 59  
сельсоветов . . . . . 1831  
городов . . . . . 41  
в т. ч. самостоятельных в адм.-хоз. отношении . . 5  
число рабочих поселков . . . . . 26  
проч. населен. мест . . . . . 28578

## Сведения о районе

Площадь в кв. км.	Население (в тысячах)			Число сельсоветов	Число городов, подчин. РИК'у	Число рабоч. поселков, подчин. РИК'у	Число проч. населен. мест	№№ по пор.
	Сельское	Городское	Всего					
1 820	47,9	44,2	92,1	26	1	2	384	1
1 310	66,9	3,4	70,3	31	—	1	439	2
1 770	58,4	—	58,4	31	—	—	518	3
1 720	44,5	—	44,5	17	—	—	376	4
3 510	62,8	15,8	78,6	41	1	—	836	5
1 590	64,2	38,1	102,3	35	1	—	456	6
2 100	77,4	50,0	127,4	34	1	1	332	7
2 610	80,7	32,6	113,3	32	1	—	517	8
1 320	56,8	3,4	60,2	20	1	—	188	9
1 300	43,9	17,0	60,9	25	—	1	395	10
2 780	67,9	9,3	77,2	53	1	—	1 152	11
1 650	24,2	5,7	29,9	14	1	—	174	12
3 900	68,0	44,8	112,8	42	1	3	304	13
2 950	77,5	9,1	86,6	44	1	—	1 688	14
1 810	39,0	—	39,0	18	—	—	286	15
860	36,5	—	36,5	15	—	—	218	16
2 280	79,8	71,7	151,5	47	1	2	850	17
1 230	41,9	7,0	48,9	23	1	—	183	18
2 580	73,6	53,5	127,1	43	1	1	376	19
1 080	33,5	22,1	55,6	22	1	—	179	20
1 160	36,6	9,9	46,5	22	—	2	196	21
810	35,3	3,9	39,2	20	—	—	338	22
940	29,9	4,8	34,7	24	—	1	252	23
1 980	52,2	4,7	56,9	29	—	—	559	24
5 620	48,2	6,4	54,6	26	1	—	339	25

№№ по пор.	Наименование района	Сведения о районном центре			
		Наименование райцентра, род пункта, наименование ближайшей ж.-д. станции и расстояние до нее	Расстояние в км от центра области	Население райцентра (в тыс.)	
26	Меленковский	Меленки г Бутылицы М-Каз 21	369	12,3	
27	Молвитинский	Молвитино с Буй Сев 40	196	1,5	
28	Мологский	Молога г Рыбинск Окт 35	254	4,5	
29	Мышкинский	Мышкино с Волга " 20	269	2,5	
30	Нагорьевский	Нагорье с Калязин Сев 48	332	3,8	
31	Нейский	Нея рп " "	445	5,5	
32	Некоузский	Харино с " Окт 3	272	н/с	
33	Нерехтский	Нерехта г Сев	88	9,2	
34	Палкинский	Палкино с Антропово " 20	423	0,6	
35	Парфеньевский	Парфеньево с Николо-Полома " 19	447	1,7	
36	Первомайский	Кукобой с Бакланка " 14	285	0,3	
37	Переславский	Переславль-Залесский г Беренде-ево " 21	281	16,3	
38	Пестяковский	Пестяки с Вичуга " 65	133	1,2	
39	Пошехоно-Володарский	Пошехонье-Володарск г Рыбинск Окт 65	281	4,7	
40	Пучежский	Пучеж г Вичуга Сев. 98	163	5,9	
41	Родниковский	Родники г Горкино " 9	59	21,7	
42	Ростовский	Ростов г Ростов-Ярославский " "	198	23,5	
43	Селивановский	Красная Горбатка с Селиваново М-Кур 2	167	3,6	
44	Семеновский	Семеновское-Лапотное с Кинеш-ма Сев 45	138	1,4	
45	Середский	Середа г " "	40	27,9	
46	Собинский	Собинка рп Ундол М-Кур 4	174	17,3	
47	Солигаличский	Солигалич г Россолово Сев 90	462	3,6	
48	Судиславский	Судиславль с Кострома " 54	182	1,9	
49	Судогодский	Судогда г Лраповицкая М-Каз 6	178	4,6	
50	Суздальский	Суздаль г Гавриловский Посад Сев 28	108	6,9	
51	Тейковский	Тейково г " 1	34	20,6	
52	Тутаевский	Тутаев г " "	190	14,5	
53	Угличский	Углич г Волга Окт 48	272	7,0	
54	Чухломский	Чухлома г Галич Сев 53	414	2,0	
55	Шуйский	Шуя г " "	30	49,0	
56	Южский	Южа г Шуя " 50	82	14,6	
57	Юрьевский	Юрьевед г Кинешма " 66	157	11,5	
58	Юрьев-Польский	Юрьев-Польский г " "	116	11,4	
59	Ярославский	Ярославль г " "	138	167,3	

Площадь в кв. км.	Население (в тысячах)			Число сельсо-ве ов	Число городов, подчин. РИК'у	Число рабоч. поселков, подчин. РИК'у	Число проч. населен. мест	№№ по пор.
	Сель-ское	Город-ское	Всего					
1 900	55,9	15,4	71,3	23	1	—	143	26
1 430	46,0	—	46,0	33	—	—	624	27
1 440	36,5	4,5	41,0	22	1	—	301	28
1 460	42,6	2,6	45,2	24	—	—	570	29
1 400	44,5	—	44,5	18	—	—	205	30
2 310	19,5	5,5	25,0	16	—	1	217	31
1 770	56,5	3,6	60,1	28	—	1	601	32
1 490	70,6	9,2	79,8	39	1	—	516	33
2 550	46,8	—	46,8	30	—	—	539	34
2 920	33,1	1,6	34,7	31	—	—	356	35
1 220	29,0	—	29,0	15	—	—	506	36
2 210	58,6	16,3	74,9	31	1	—	332	37
1 600	47,0	—	47,0	40	—	—	543	38
3 220	63,8	4,7	68,5	35	1	—	1 042	39
1 730	62,3	5,9	68,2	46	1	—	785	40
970	39,6	21,7	61,3	24	1	—	289	41
1 880	82,9	25,5	108,4	37	1	—	478	42
1 560	47,5	—	47,5	23	—	—	183	43
2 720	47,2	—	47,2	30	—	—	567	44
1 220	40,8	37,8	78,6	29	2	1	406	45
1 940	61,5	24,2	85,7	31	—	2	355	46
2 960	39,2	3,7	42,9	26	1	—	613	47
1 270	29,3	1,7	31,0	23	—	—	507	48
1 660	34,5	6,4	40,9	19	1	—	170	49
820	41,2	6,9	48,1	20	1	—	87	50
1 980	50,2	22,1	72,3	30	1	1	273	51
2 490	67,4	17,2	84,6	43	1	1	1 602	52
2 640	76,7	7,0	83,7	38	1	—	1 005	53
3 850	43,3	2,0	45,3	41	1	—	837	54
1 910	77,1	51,4	128,5	53	1	—	478	55
1 730	25,0	17,9	42,9	21	1	1	192	56
3 180	74,6	14,6	89,2	52	1	—	848	57
1 790	59,9	11,4	71,3	29	1	—	245	58
н/с	51,5	9,1	60,6	29	—	2	628	59

## 2. Список городов, подчиненных Ив-Промыш. облисполкому

№№ по пор.	Наименование города	Население на 1/1—1933 г. в пред. гор. черты (в тыс.)	Наименование ближайшей ж.-д. станции	Расстояние до нее	Сведения о присоединенной сельской территории вне городской черты		
					Площадь присоед. сел. терр.	Население в присоед. сел. терр.	Число сельсоветов
1	Иваново	188,5	Иваново Сев	—	840	19,4	14
2	Кострома	90,7	Кострома „	—	1 170	42,7	24
3	Кохма	14,4	Кохма Окт	3	н/с	8,4	10
4	Рыбинск	86,7	Рыбинск „	—	1 240	39,5	22 <sup>1)</sup>
5	Ярославль	167,3	Ярославль Сев	—	н/с	0,7	1 (по сов.)

Примечание: 1) В том числе—находящиеся на территории, подчиненной Рыбинскому горсовету два рабочих поселка: Аббакумово, с населением в 3,0 чел. и Песочное с населением в 3,0 чел.

## 3. Список городов и рабочих поселков, подчиненных райполкомам

№№ по пор.	Наименование города, рабочего поселка	В какой район входит	Население на 1/1 1933 г. (в тыс.)	Наименование ближайшей ж.-д. станции	Расстояние до нее
1	Аббакумово рп	Рыбинский горсовет	3,0	Рыбинск Окт	5
2	Александров г	Александровский	17,6	Александров Сев	—
3	Буй г	Буйский	15,8	Буй „	—
4	Великодворский рп	Гусевский	4,1	Великодворье М-Кур	—
5	Вичуга г	Вичугский	34,2	Вичуга Сев	—
6	Владимир г	Владимирский	45,6	Владимир М-Кур	—
7	Волга рп	Некоузский	3,6	Волга Окт	1
8	Вязники г	Вязниковский	25,6	Вязники М-Кур	7
9	Гаврилов-Посад г	Гаврилово-Посадский	3,4	Гавриловский Посад Сев	—
10	Гаврилов-Ям рп	Гаврилово-Ямский	12,8	Коромыслово „	22
11	Галич г	Галичский	9,3	Галич „	—
12	Гороховец г	Гороховецкий	5,7	Гороховец М-Кур	12
13	Гусь-Хрустальный г	Гусевский	29,5	Гусь „	—
14	Данилов г	Даниловский	9,1	Данилов Сев	—
15	Заволжье рп	Кинешемский	н/с	н/с	н/с
16	Камешково рп	Ковровский	6,0	Дербенево М-Кур	—
17	Карабаново рп	Александровский	14,1	Карабаново Сев	—
18	Кинешма г	Кинешемский	63,5	Кинешма „	—
19	Киржач г	Киржачский	7,0	Киржач „	—
20	Ковров г	Ковровский	45,8	Ковров М-Кур	—

№№ по пор.	Наименование городов, рабочего поселка	В какой район входит	Население на 1/1 33 г. (в тыс.)	Наименование ближайшей ж.-д. станции	Расстояние до нее
21	Кольчугино г	Кольчугинский	22,1	Пекша Сев	—
22	Комсомольск рп	Комсомольский	5,7	Ивгрес „	—
23	Константиновский рп	Тутаевский	2,7	Константиновский завод „	—
24	Красный Перевал рп	Ярославский	5,4	Ярославль „	16
25	Красный Профинтерн рп	Больше-Сольский	2,0	Красный Профинтерн „	1
26	Красные Ткачи рп	Ярославский	3,7	Ярославль „	5
27	Курловский пр	Гусевский	3,0	Курлово М-Кур	1
28	Лакинский рп	Собинский	4,7	Ундол „	3
29	Лежневский рп	Лежневский	4,8	Иваново Сев	30
30	Лемешенский рп	Владимирский	3,2	Боголюбово М-Кур	5
31	Макарьев г	Макарьевский	6,4	Нея Сев	53
32	Меленки г	Меленковский	12,3	Бутылицы М-Каз	21
33	Молога г	Мологский	4,5	Рыбинск Окт	35
34	Наволоки рп	Кинешемский	8,2	Кинешма Сев	13
35	Нерехта г	Нерехтский	9,2	Нерехта „	—
36	Нерль рп	Тейковский	1,5	Нерль „	—
37	Нея рп	Нейский	5,5	Нея „	—
38	Переславль-Залесский г	Переславский	16,3	Берендеево „	21
39	Песочное рп	Рыбинский горсовет	3,0	Лом „	12
40	Писцово рп	Комсомольский	4,2	Иваново „	40
41	Плес г	Середский	2,3	Яковлевское „	17
42	Пошехонье-Володарск г	Пошехонье-Володарский	4,7	Рыбинск Окт	65
43	Пучеж г	Пучежский	5,9	Вичуга Сев	98
44	Родники г	Родниковский	21,7	Горкино „	9
45	Ростов г	Ростовский	23,5	Ростов „	—
46	Середа г	Середский	27,9	Середа „	—
47	Собинка рп	Собинский	17,3	Ундол М-Кур	4
48	Солигалич г	Солигаличский	3,6	Росолово Сев	90
49	Струнино рп	Александровский	11,6	Струнино „	—
50	Судогда г	Судогодский	4,6	Храповицкая М-Каз	6
51	Суздаль г	Суздальский	6,9	Гавриловский Посад Сев	28
52	Талица рп	Южский	2,1	Ильино М-Кур	25
53	Тейково г	Тейковский	20,6	Тейково Сев	1
54	Тутаев г	Тутаевский	14,5	Тутаев „	—
55	Углич г	Угличский	7,0	Волга Окт	48
56	Уршельский рп	Гусевский	4,1	Черусти М-Каз	18
57	Чухлома г	Чухломский	2,0	Галич Сев	53
58	Шуя г	Шуйский	49,0	Шуя „	—
59	Южа г	Южский	14,6	Шуя „	50
60	Юрьево г	Юрьевоцкий	11,5	Кинешма „	66
61	Юрьев-Польский г	Юрьев-Польский	11,4	Юрьев-Польский „	—
62	Яковлевское рп	Середский	7,6	Яковлевское „	—

Территория в кв. км . . . 267,300

Население на 1/1—1933 г. (в тысячах)

Сельское . . . 6 853,1

Городское . . . 1 293,2

Всего . . . 8 146,3

## Горьков

### Центр—

Расстояние от

### I. Районы и рай

№№ по пор.	Наименование района	Сведения о районном центре			
		Наименование райцентра, род пункта, наименование ближайшей ж.-д. станции и расстояние до нее	Расстояние в км. от центра края	Население райцентра (в тыс.)	
1	Арбайский	Арбай с Котельнич или Шерстки	М-Кур 95 60	359	0,5
2	Ардатовский	Ардатово с Мухтолово	М-Каз 28	200	2,5
3	Арзамасский	Арзамас г	" 2	132	24,8
4	Балахнинский	Балахна г	М-Кур	34	17,2
5	Белохолуницкий	Белохолуницкий завод рп Слободской	Сев 48	572	5,2
6	Богородский I (б. Нижегородск. окр.)	Богородское-Горбатовское г Кожевенное	М Каз	56	16,5
7	Богородский II (б. Нолинск. окр.)	Богородское с Зуевка	Пер 67	626	0,4
8	Больше-Болдинский	Большое Болдино с Ужовка	М-Каз 37	277	2,5
9	Больше-Мурашкинский	Большое Мурашкино с Смагино	" 29	229	4,7
10	Борский	Бор рп Мохомые Горы	М-Кур 2	10	15,8
11	Бутурлинский	Бутурлино с Смагино	М-Каз 4,5	203	2,1
12	Вадский	Вад с Бобыльская	" 1,5	156,5	1,4
13	Вачский	Вача с Павлово	" 27	124	1,6
14	Верховинский	Юрья с	Сев 9	530	н/с
15	Верхошижемский	Верхошижемье с Оричи	Сев 59	472	0,3
16	Ветлужский	Ветлуга г Урень или Вятка	М-Кур 63	227	6,3
17	Вожгальский	Вожгалы с Просница	Пер 40	542	0,4
18	Вознесенский	Вознесенское с Мухтолово	М-Каз 83	300	1,4
19	Воротынский	Воротынец с Сергач или Пильна	" 77	64	180
20	Воскресенский	Воскресенское с Семенов	М-Кур 48	175	1,8
21	Выксунский	Выкса рп	М-Каз	276	19,8
22	Вятский	Вятка г	Сев	454	85,6
23	Вятско-Полянский	Вятские Поляны с	М-Каз 3	657	2,3
24	Гагинский	Гагино с Лукоянов	" 46	236	1,5
25	Городецкий	Городец г Балахна	М-Кур 23	55	12,5
26	Дальне-Константиновский	Дальне-Константиново с Суроватиха	М-Каз 14	84	1,3
27	Даровский	Даровское с Котельнич	М-Кур 64	427	0,7
28	Дзержинский *)	Дзержинск г	"	32	47,4
29	Дивеевский	Дивеево с Арзамас	М-Каз 56	169	1,6
30	Зуевский	Зуевка рп	Пер	559	9,0
31	Зюдинский	Афанасьево с Яр	" 100	736	0,7
32	Кайский	Кай с Фосфоритная	Пер 6	816	0,4
33	Кзыл-Октябрьский	Уразовка с Сергач	М-Каз н/с	н/с	1,5
34	Кикнурский	Кикнур с Шахунья	М-Кур 80	238	0,6
35	Кильмезский	Кильмезь с Вятские Поляны	М-Каз 121	739	1,3
36	Ковернинский	Ковернино с Семенов	М-Кур 68	127	3,6

Примечание: \*) Дзержинский район постановлением ВЦИК от 20/IV — 1934 г. ликвидирован.

## ский край

### г. Горький

Москвы—440 км

### онные центры

Число адм. единиц  
районов . . . . . 128  
сельсоветов . . . . . 3 447  
городов . . . . . 36  
в т. ч. самостоятельных  
в адм.-хоз. отношении. 6  
рабочих поселков . . . 30  
проч. населен. мест . 41 419

№№ по пор.	Сведения о районе								№№ по пор.
	Площадь в кв. км.	Население (в тысячах)			Число сельсоветов	Число городов, подчин. РИК'у	Число рабочих поселков, подчин. РИК'у	Число прочих населенных мест	
		Сельское	Городское	Всего					
1	2 573	76,8	—	76,8	38	—	—	546	1
2	1 457	62,2	—	62,2	28	—	—	196	2
3	2 587	96,6	24,8	121,4	33	1	—	313	3
4	949	25,7	43,8	69,5	16	1	4	304	4
5	2 714	33,0	6,9	39,9	25	—	1	399	5
6	1 379	61,0	16,5	77,5	26	1	—	219	6
7	1 775	48,6	—	48,6	26	—	—	420	7
8	855	50,2	—	50,2	15	—	—	140	8
9	884	36,7	4,7	41,4	16	—	—	106	9
10	2 136	56,1	15,8	71,9	23	—	1	280	10
11	1 400	64,6	—	64,6	21	—	—	160	11
12	1 205	60,0	—	60,0	23	—	—	166	12
13	1 016	70,0	1,6	71,6	36	—	—	184	13
14	2 747	46,9	—	46,9	26	—	—	666	14
15	2 417	46,2	—	46,2	22	—	—	498	15
16	4 298	80,9	7,3	88,2	26	1	—	703	16
17	2 123	63,4	—	63,4	34	—	—	687	17
18	1 227	39,6	—	39,6	18	—	—	112	18
19	1 279	41,8	3,1	44,9	21	—	1	79	19
20	3 082	59,4	1,8	61,2	28	—	—	259	20
21	1 934	41,2	27,1	68,3	16	—	2	124	21
22	2 245	82,5	0,8	83,3	35	—	—	1 090	22
23	2 262	61,5	—	61,5	31	—	—	211	23
24	1 325	84,0	—	84,0	23	—	—	126	24
25	1 880	63,5	17,9	81,4	35	1	1	908	25
26	1 609	67,7	—	67,7	21	—	—	220	26
27	2 714	77,2	—	77,2	36	—	—	1 198	27
28	893	24,3	63,7	88,0	11	2	2	99	28
29	1 153	44,7	—	44,7	19	—	—	114	29
30	2 542	57,4	10,0	67,4	36	—	1	611	30
31	5 278	41,5	—	41,5	42	—	—	937	31
32	8 473	17,5	—	17,5	17	—	—	209	32
33	879	83,9	—	83,9	20	—	—	33	33
34	1 620	53,1	—	53,1	29	—	—	298	34
35	2 847	41,4	—	41,4	24	—	—	221	35
36	2 897	52,3	—	52,3	19	—	—	295	36



№№ по пор.	Наименование района	Сведения о районном центре		
		Наименование райцентра, род пункта, наименование ближайшей ж.-д. станции и расстояние до нее	Расстояние в км от центра края	Население райцентра (в тыс.)
37	Кологривский	Кологрив г Мантурово	Сев 80	659
38	Котельничский	Котельнич г		367
39	Красно-Баковский	Красные Баки с Ветлужская	М-Кур 5	132
40	Кстовский	Кстово с Горький	М-Каз 25	25
41	Кулебакский	Кулебаки г		285
42	Курмышский	Курмыш с Пильна	" 45	318
43	Лебяжский	Лебяжье с Котельнич	М-Кур 135	487
44	Лукояновский	Лукоянов г	М-Каз	190
45	Лысковский	Лысково г Сергач	" 60	105
46	Ляховский	Ляхи с Выкса	" 17	293
47	Малмыжский	Малмыж г Вятские Поляны	" 57	691
48	Мантуровский	Мантурово рп	Сев	585
49	Мурашинский	Мураши рп		572
50	Муромский	Муром г	М-Каз	251
51	Немский	Нема с Просница	Пер 113	615
52	Нолинский	Нолинск г Просница	" 110	612
53	Омутнинский	Омутнин г Яр	" 58	670
54	Оричевский	Оричи с	Сев	412
55	Павловский	Павлово г	М-Каз	91
56	Первомайский	Ташино рп Лукоянов	" 42	232
57	Пижаковский	Пижанка с Котельнич	Сев 109	475
58	Пильненский	Пильна с	М-Каз	273
59	Починковский	Починки-Арзамасские с Ужовка	" 13	253
60	Просницкий	Просница с	Пер	502
61	Пыщугский	Пыщуг с Шарья	Сев. 75	612
62	Работкинский	Работки с Горький	М-Каз 80	53
63	Санчурский	Санчурск с Йошкар-Ола	" 55	626
64	Семеновский	Семенов г	М-Кур	63
65	Сергачский	Сергач г	М-Каз 2	244
66	Синегорский	Нагорское с Слободской	Сев 104	604
67	Слободский	Слободской г	"	529
68	Советский	Советск рп Котельнич	" 90	457
69	Спасский	Спасское с Сергач	М-Каз 43	285
70	Сунский	Суна с Зуевка	Пер 30	572
71	Тепло-Станский	Теплый Стан с Пильна	М-Каз 50	316
72	Унинский	Уни с Яр	Пер 70	696
73	Уренский	Урень с	М-Кур	181
74	Уржумский	Уржум г Вятские Поляны	М-Каз 160	797
75	Фаленский	Фаленки с	Пер	591
76	Фоминский	Фоминки с Чулково	М-Кур 21,5	131
77	Халтуринский	Халтурин г Оричи	Сев 24	443
78	Черновский	Черновское с Шабалино	" 60	493
79	Шабалинский	Шабалино с	"	443
80	Шарангский	Шаранга с Обход Урень	М-Кур 42 55	236
81	Шарьинский	Шарья рп	Сев	537
82	Шатковский	Шатки с	М-Каз	162
83	Шахунский	Шахунья рп	М-Кур	238
84	Яранский	Яранск г Йошкар-Ола	М-Каз 94	656

Площадь в кв. клм.	Сведения о районе			Число сельсоветов	Число городов. подчин. РИК'у	Число рабочих поселков, подчин. РИК'у	Число прочих населенных мест	№№ по пор.
	Население (в тысячах)							
	Сельское	Городское	Всего					
3 058	27,6	3,2	30,8	21	1	—	354	37
4 089	102,3	12,7	115,0	47	1	—	1 464	38
4 621	52,3	6,1	58,4	21	—	—	454	39
572	47,5	6,3	53,8	18	—	—	139	40
1 765	31,8	27,0	58,8	15	1	1	129	41
453	28,1	—	28,1	10	—	—	58	42
1 343	44,9	—	44,9	28	—	—	374	43
2 137	95,4	7,2	102,6	38	1	—	227	44
2 744	59,3	8,9	68,2	22	1	—	148	45
635	48,3	—	48,3	33	—	—	66	46
2 171	63,0	5,0	68,0	31	1	—	283	47
3 216	59,7	3,4	63,1	41	—	—	777	48
2 010	20,4	3,2	23,6	19	—	1	382	49
1 210	72,2	31,0	103,2	32	1	—	155	50
2 195	36,3	—	36,3	26	—	—	251	51
2 177	62,0	6,5	68,5	30	1	—	588	52
6 276	16,1	21,9	38,0	17	1	—	229	53
2 195	58,3	—	58,3	30	—	—	659	54
2 011	78,6	32,4	111,0	35	1	1	190	55
417	23,8	4,4	28,2	8	—	1	90	56
1 615	59,1	—	59,1	37	—	—	513	57
761	60,9	—	60,9	16	—	—	82	58
2 221	113,5	—	113,5	34	—	—	229	59
1 056	35,9	—	35,9	17	—	—	372	60
2 937	21,7	—	21,7	15	—	—	416	61
818	39,6	3,8	43,4	15	—	1	113	62
1 528	70,8	—	70,8	38	—	—	338	63
4 014	60,1	6,4	66,5	28	1	—	345	64
1 045	78,3	3,2	81,5	20	1	—	111	65
9 166	42,3	—	42,3	28	—	—	686	66
3 863	73,5	16,6	90,1	42	1	—	961	67
1 831	52,8	5,4	58,2	27	—	1	525	68
869	63,1	—	63,1	21	—	—	75	69
1 580	50,5	—	50,5	22	—	—	571	70
928	63,2	—	63,2	20	—	—	84	71
2 915	64,6	—	64,6	46	—	—	489	72
2 316	45,1	—	45,1	21	—	—	303	73
3 037	83,7	9,8	93,5	44	1	1	519	74
1 522	32,9	—	32,9	20	—	—	389	75
532	21,8	—	21,8	34	—	—	56	76
1 824	55,8	5,3	61,1	24	1	—	862	77
1 470	39,1	—	39,1	19	—	—	440	78
4 003	82,3	—	82,3	35	—	—	855	79
1 114	40,6	—	40,6	20	—	—	191	80
4 922	61,9	7,8	69,7	30	—	1	799	81
1 196	53,5	—	53,5	22	—	—	180	82
4 527	91,5	н/с	91,5	35	—	2	849	83
3 075	106,1	6,9	113,0	40	1	—	774	84

## 2. Список городов, подчиненных Горьковскому крайисполкому

№№ по пор.	Наименование города	Население на 1/1—1933 г. в предел. гор. черты (в тыс.)	Наименование ближайшей ж.-д. станции	Расстояние до нее
1	Горький	451,5	Горький М-Каз	—
2	Вятка	85,6	Вятка Сев	—
3	Дзержинск	47,4	Дзержинск М-Кур	—

(Дзержинскому горсовету подчинены 5 с/советов и 2 раб. поселка).

## 3. Список городов и рабочих поселков, подчиненных райисполкомам

№№ по пор.	Наименование города, рабочего поселка	В какой район входит	Население на 1/1—1933 г. (в тыс.)	Наименование ближайшей ж.-д. станции	Расстояние до нее
1	Арзамас г	Арзамасский	24,8	Арзамас М-Каз	2
2	Аркуль рп	Уржумский	3,2	Вятские Поляны "	148
3	Балахна г	Балахнинский	17,2	Балахна М-Кур	—
4	Белохолуницкий завод рп	Белохолуницкий	5,2	Слободской Сев	48
5	Богородское-Горбатовское г	Богородский	16,5	Кожевненное М-Каз	3
6	Большое Козино рп	Балахнинский	4,7	Сормово	—
7	Бор рп	Борский	15,8	Мохов. Горы М-Кур	—
8	Василево рп	Городецкий	5,5	Балахна М-Кур	45
9	Васильсурск рп	Воротынский	3,1	Сергач М-Каз	77
10	Вахтан рп	Шахунский	3,3	н/с	н/с
11	Ветлуга г	Ветлужский	6,3	Урень М-Кур	63
12	Володары рп	Дзержинский	6,9	Сейма "	2
13	Ворсма рп	Павловский	6,7	Ворсма М-Каз	5
14	Выкса рп	Выксунский	19,3	Выкса "	—
15	Гидроторф рп	Балахнинский	12,3	Балахна М-Кур	—
16	Горбатов г	Дзержинский	2,3	Горбатовка М-Кур	—
17	Городец г	Городецкий	12,5	Балахна "	23
18	Дошатов рп	Выксунский	3,4	Дошатов М-Каз	—
19	Зуевка рп	Зуевский	9,0	Зуевка Пер	—
20	Кологрив г	Кологривский	3,2	Мантурово Сев	80
21	Котельнич г	Котельнический	12,7	Котельнич "	—
22	Кулебаки г	Кулебакский	24,0	Кулебаки М-Каз	—
23	Лукоянов г	Лукояновский	3,9	Лукоянов "	—
24	Лысково г	Лысковский	7,6	Сергач "	60
25	Малмыж г	Малмыжский	5,0	Вятские Поляны "	57
26	Малое Козино рп	Балахнинский	2,7	Сормово "	—
27	Мантурово рп	Мантуровский	3,4	Мантурово Сев	—
28	Мордовшиково рп	Кулебакский	3,0	Навашино М-Каз	5
29	Мураши рп	Мурашинский	3,2	Мураши Сев	—
30	Муром г	Муромский	31,0	Муром М-Каз	—
31	Нолинск г	Нолинский	6,5	Просница Пер	110
32	Омутнинск г	Омутнинский	12,4	Стальная "	2
33	Павлово г	Павловский	21,5	Павлово М-Каз	—

№№ по пор.	Наименование города, рабочего поселка	В какой район входит	Население на 1/1 1933 г. (в тыс.)	Наименование ближайшей ж.-д. станции	Расстояние до нее
34	Память Парижской Коммуны рп	Работкинский	3,8	Горький М.-Каз	н/с
35	Правдинск рп	Балахнинский	6,7	Балахна М-Кур	—
36	Решетиха рп	Дзержинский горсовет	6,5	Желнино "	—
37	Семенов г	Семеновский	6,4	Семенов М-Каз	2
38	Сергач г	Сергачский	3,2	Сергач Сев	—
39	Слободской г	Слободской	13,8	Слободской Сев	90
40	Советск рп	Советский	5,4	Котельнич М-Каз	42
41	Ташино рп	Первомайский	4,4	Лукоянов "	160
42	Уржум г	Уржумский	6,3	Вятские Поляны Сев	24
43	Халтурин г	Халтуринский	5,3	Оричи М-Кур	—
44	Шарья рп	Шарьинский	8,0	Шарья М-Кур	—
45	Шахунья рп	Шахунский	7,1	Шахунья М-Каз	—
46	Яранск г	Яранский	6,1	Йошкар-Ола М-Каз	94

Территория в кв. клм. . . . 23 300

Население на 1/1—1933г. (в тысячах)

Сельское . . . 518,4

Городское . . . 32,5

Всего . . . 550,9

### Марийская авто

### Центр —

Расстояние от центра

### I. Районы и рай

№№ по пор.	Наименование района	Сведения о районном центре		
		Наименование райцентра, род пункта, наименование ближайшей ж.-д. станции и расстояние до нее	Расстояние в клм. от центра обл	Население райцентра (в тыс)
1	Горно-Марийский	Козьмодемьянск г Йошкар-Ола М-Каз	85	9,1
2	Звениговский	Звенигово рп Помары	24	4,9
3	Йошкар-Олинский	Йошкар-Ола г	—	9,7
4	Мари-Турекский	Мари-Турек с Арск	60	0,9
5	Моркинский	Морки с Шалангер	55	0,8
6	Ново-Торъяльский	Новый Торъял с Йошкар-Ола	60	0,8
7	Оршанский	Оршанка с Йошкар-Ола	32	0,8
8	Парангинский (татары)	Паранга с Арск	75	3,9
9	Сернурский	Сернур с Йошкар-Ола	90	1,0

### 2. Список городов, подчиненных Марийскому облисполкому

№№ по пор.	Наименование города	Население на 1/1—1933 г. в предел. гор. черты (в тыс.)	Наименование ближайшей ж.-д. станции	Расстояние до нее
1	Йошкар-Ола	9,4	М-Каз	—

### номная область г. Йошкар-Ола

края — 584 клм

### онные центры

Число адм. единиц  
районов . . . . . 9  
сельсоветов . . . . . 255  
городов . . . . . 2  
в т. ч. самостоятельных в адм.-хоз. отношении 1  
Число рабочих поселков 3  
проч. населен. мест . . . 2 431

Площадь в кв. клм.	Население (в тысячах)			Число сельсоветов	Число городов, подчин. РИК'у	Число рабочих поселков, подчин. РИК'у	Число прочих населен. мест	№№ по пор.
	Сельское	Городское	Всего					
6 820	94,2	13,8	108,0	47	1	1	431	1
3 401	53,6	7,5	61,1	28	—	2	182	2
3 892	56,6	—	56,6	31	—	—	307	3
1 776	62,8	1,0	63,8	30	—	—	256	4
2 178	49,2	0,7	49,9	20	—	—	191	5
1 411	62,3	—	62,3	29	—	—	379	6
1 130	47,0	—	47,0	22	—	—	228	7
881	24,7	—	24,7	11	—	—	60	8
1 568	67,9	—	67,9	37	—	—	397	9

### 3. Список городов и рабочих поселков, подчиненных райисполкомам.

№№ по пор.	Наименование города, рабочего поселка	В какой район входит	Население на 1/1—1933 г. (в тыс.)	Наименование ближайшей ж.-д. станции	Расстояние до нее
1	Дубовая <sup>1)</sup> рп	Горно-Марийский	0,8	Канаш М-Каз	110
2	Звениговский Затон рп	Звениговский	4,9	Помары "	24
3	Им. Ленина <sup>1)</sup> рп	Горно-Марийский	0,3	Йошкар-Ола "	100
4	Идель <sup>1)</sup> рп	Звениговский	1,8	Идель "	—
5	Козьмодемьянск г	Горно-Марийский	9,1	Йошкар-Ола "	85
6	Красный Стекловар <sup>1)</sup> рп	Моркинский	0,8	Казань "	40
7	Лопатино рп	Звениговский	2,6	Помары "	12
8	Мариец <sup>1)</sup> рп	Мари-Турекский	1,0	Арск "	н/с
9	Юрино рп	Горно-Марийский	4,7	Канаш "	120

Примечание:

<sup>1)</sup> Вопрос о преобразовании перечисленных населенных пунктов в рабочие поселки постановлением ВЦИК не утверждался.

Территория в кв. клм. . . . . 32.100  
 Население на 1/1-1933 г. (в тысячах)  
 Сельское . . . . . 710,7  
 Городское . . . . . 157,7  
 Всего . . . . . 868,4

## Удмуртская авто

### Центр —

Расстояние от центра

### 1. Районы и рай

№№ по пор.	Наименование района	Сведения о районном центре			
		Наименование райцентра, род пункта, наименование ближайшей ж.-д. станции и расстояние до нее	Расстояние в клм. от центра респ.	Население райцентра (в тыс.)	
1	Алнашский	Алнаши с Сюгинская	М-Каз 39	107	0,8
2	Балезинский	Балезино с	Пер	206	0,7
3	Вавожский	Вавож с Сюгинская	М-Каз 45	96	0,4
4	Глазовский	Глазов г	Пер	213	11,3
5	Граховский	Грахово с Кизнер	М-Каз 48	149	1,5
6	Дебесский	Дебессы с Кез	Пер 37	128	2,0
7	Зурицкий	Зура с Чепца	"	38	1,4
8	Ижевский 1)	Ижевск г	М-Каз	—	122,4
9	Карсвайский	Карсвай с Глазов	Пер 32	245	0,1
10	Кезский	Кез с	"	157	0,1
11	Мало-Пургинский	Малая Пурга с Агрыз	М-Каз 5	37	1,0
12	Можгинский	Можга с Сюгинская	"	96	15,0
13	Селтинский	Селты с Ижевск	" 85	107	0,5
14	Сюмсинский	Сюмси с Люга	" 80	117	0,6
15	Шарканский	Шаркан с Воткинский	" 30	85	0,6
16	Юкаменский	Юкаменское с Глазов	Пер 45	171	0,1
17	Якшур-Бодьинский	Якшур Бодья с Ижевск	М-Каз 40	47	0,3
18	Ярский	Яр с	Пер	247	0,2

Примечание:

1) По данным Орготдела Удмуртского Облисполкома Ижевский райисполком

### 2. Список городов, подчиненных Удмуртскому облисполкому

№№ по пор.	Наименование города	Население на 1/1-33 г. в предел. гор. черты (в тыс.)	Наименование ближайшей ж.-д. станции	Расстояние до нее	Сведения о присоединенной сельской территории вне городской черты			
					Площадь присоед. сел. тер.	Население в присоед. сел. тер.	Число сельсоветов	
1	Ижевск	127,7	Ижевск М-Каз	—	—	—	—	—

## Ижевская автономная область

### г. Ижевск

края — 840 клм.

### 2. Районные центры

Число адм. единиц  
 районов . . . . . 18  
 сельсоветов . . . . . 382  
 городов . . . . . 3  
 в т. ч. самостоятельных  
 в адм.-хоз. отношен. . . . . 1  
 рабочих поселков . . . . . 2  
 проч. населен. мест . . . . . 4128

№№ по пор.	Площадь в кв. клм.	Население (в тысячах)			Число сельсоветов	Число городов, подчин. РИК'у	Число рабочих поселков, подчин. РИК'у	Число прочих населен. мест	№№ по пор.
		Сельское	Городское	Всего					
1	1047	40,0	—	40,0	18	—	—	158	1
2	1193	32,4	—	32,4	20	—	—	172	2
3	2563	50,4	—	50,4	27	—	—	259	3
4	1817	50,2	11,3	61,5	23	1	—	243	4
5	1536	46,1	—	46,1	21	—	—	165	5
6	1111	36,6	—	36,6	21	—	—	162	6
7	1312	30,0	1,6	31,6	16	—	1	176	7
8	2177	29,7	—	29,7	15	—	—	202	8
9	1782	22,2	—	22,2	14	—	—	371	9
10	1874	40,2	—	40,2	23	—	—	375	10
11	1745	40,5	—	40,5	18	—	—	204	11
12	1952	51,7	15,1	66,8	27	1	—	280	12
13	3569	56,5	2,0	58,5	30	—	1	377	13
14	2002	25,0	—	25,0	20	—	—	149	14
15	1047	31,1	—	31,1	15	—	—	155	15
16	2358	56,5	—	56,5	27	—	—	346	16
17	2190	25,3	—	25,3	13	—	—	164	17
18	1506	43,4	—	43,4	19	—	—	170	18

упразднен, территория района подчинена Ижевскому горсовету.

### 3. Список городов и рабочих поселков, подчиненных райисполкомам

№№ по пор.	Наименование города, рабочего поселка	В какой район входит	Население на 1/1-1933 г. (в тыс.)	Наименование ближайшей ж.-д. станции		Расстояние до нее
1	Валамазский завод рп	Селтинский	2,0	Глазов	Пер	101
2	Глазов г	Глазовский	11,3	Глазов	Пер	—
3	Можга г	Можгинский	15,0	Сюгинская	М-Каз	—
4	Сергиевский завод рп	Зурицкий	1,6	Чепца	Пер	77

Территория в кв. клм. . . . 17,900  
 Население на 1/1-1933г. (в тысячах)  
 Сельское . . . . 894,9  
 Городское . . . . 65,6  
 Всего . . . . 960,5

**Ч у в а ш**  
**Центр—г. Че**  
 Расстояние от центра  
**1. Районы и рай**

№№ по пор.	Наименование района	Сведения о районном центре			
		Наименование райцентра, род пункта, наименование ближайшей ж. д. станции и расстояние до нее	Расстояние в клм. от центра респ.	Население райцентра (в тыс.)	
1	Алатырский (русские)	Алатырь М-Каз	175	28,5	
2	Аликовский	Аликово с Вурнары " 30	58	0,3	
3	Больше-Батыревский	Вольное Батырево с Ибреси " 45	138	2,7	
4	Вурнарский	Вурнары с " "	86	1,7	
5	Ибресинский	Ибреси с " "	114	1,0	
6	Канашский	Канаш г " "	82	4,2	
7	Козловский	Козловка с Тюрлема " 13	87	3,5	
8	Красно-Четаевский	Красные Четаи с Княжиха " 25	91	1,8	
9	Мало-Яльчикowski	Малые Яльчики с Канаш " 59	141	0,8	
10	Мариинско-Посадский	Мариинский Посад г Тюрлема " 52	33	5,7	
11	Порецкий (русские)	Порецкое с Алатырь " 46	221	4,5	
12	Татаркасинский	Большой Сундырь с Канаш " 94	42	2,2	
13	Урмарский	Урмары с " "	76	2,3	
14	Цивильский	Цивильск г Канаш " 45	35	3,4	
15	Чебоксарский	Кугеси с Канаш " 72	12	0,6	
16	Шемуршинский	Шемурша с Ибреси " 60	168	4,6	
17	Шихирдановский (татары)	Шихирданы с Ибреси " 45	142	4,1	
18	Ядринский	Ядрин г Шумерля " 57	87	3,2	

**2. Список городов, подчиненных ЦИК'у Чувашской АССР**

№№ по пор.	Наименование города	Население на 1/1-1933 г. в предел. гор. черты (в тыс.)	Наименование ближайшей ж.д. станции	Расстояние до нее
1	Чебоксары	15,7	Канаш М-Каз	82

**с к а я АССР**  
**бонсары**  
 края—452 клм.  
**онные центры**

Число адм. единиц  
 районов . . . . . 18  
 сельсоветов . . . . . 617  
 городов . . . . . 6  
 в т. ч. городов самостоят. в адм.-хоз. отношении . . . 1  
 рабочих поселков . . . . . 1  
 проч. населен. мест . . . . . 2 585

№№ по пор.	Сведения о районе								№№ по пор.
	Площадь в кв. клм.	Население (в тысячах)			Число сельсо-ветов	Число городов, подчин. РИК'у	Число рабочих поселков, подчин. РИК'у	Число прочих населен. мест	
		Сельское	Город-ское	Всего					
	2 080	48,5	28,5	77,0	22	1	—	189	1
	789	56,1	—	56,1	39	—	—	203	2
	927	53,9	—	53,9	34	—	—	115	3
	1 554	76,0	4,9	80,9	57	—	1	276	4
	1 223	41,5	—	41,5	28	—	—	122	5
	1 466	86,4	4,2	90,6	56	1	—	189	6
	475	45,6	—	45,6	31	—	—	78	7
	852	46,4	—	46,4	31	—	—	111	8
	514	34,6	—	34,6	23	—	—	49	9
	681	40,0	5,7	45,7	31	1	—	140	10
	1 447	48,9	—	48,9	29	—	—	126	11
	825	52,2	—	52,2	36	—	—	192	12
	780	52,6	—	52,6	35	—	—	109	13
	969	62,5	3,4	65,9	51	1	—	215	14
	1 345	65,3	—	65,3	52	—	—	293	15
	700	20,9	—	20,9	16	—	—	45	16
	263	20,7	—	20,7	16	—	—	19	17
	712	42,7	3,2	45,9	30	1	—	114	18

**3. Список городов и рабочих поселков, подчиненных рай-исполкомам.**

№№ по пор.	Наименование города, рабочего поселка	В какой район входит	Население на 1/1-1933 г. (в тыс.)	Наименование ближайшей ж.д. станции	Расстояние до нее
1	Алатырь г	Алатырский	28,5	Алатырь М-Каз	—
2	Канаш г	Канашский	4,2	Канаш " "	—
3	Мариинский Посад г	Мариинско-Посад-ский	5,7	Тюрлема " "	52
4	Цивильск г	Цивильский	3,4	Канаш " "	45
5	Шумерля рп	Вурнарский	4,9	Шумерля " "	—
6	Ядрин г	Ядринский	3,2	Шумерля " "	57

Территория в кв. км . . . 145 100

Население на 1/1—1933 г. (в тысячах)

Сельское . . . 2 600,9

Городское . . . 314,9

Всего . . . 2 915,8

# Башкир

## Центр

Расстояние от

1. Районы и рай

№№ по пор.	Наименование района	Сведения о районном центре			
		Наименование райцентра, род пункта, наименование ближайшей ж.-д. станции и расстояние до нее	Расстояние в км. от центра респ.	Население райцентра (в тыс.)	
1	Абзелиловский	Абзелилово с Белорецк Сам-Зл	89	474	1,9
2	Архангельский	Архангельский завод с Уфа "	75	75	4,1
3	Аургазинский (татары)	Толбазы с Уфа "	85	85	1,3
4	Баймакский	Баймак-Танальково рп Сара "	138	1 250	7,9
5	Бакалинский (татары)	Вакалы с Туймаза "	74	254	2,2
6	Балтачевский (татары)	Старо-Балтачево с Чернушка Пер	65	196	1,5
7	Белебеевский (русские)	Белебей г Аксаково Сам-Зл	11	206	12,9
8	Белокатайский (русские)	Ново-Белокатай с Ункурда Пер	30	377	2,2
9	Белорецкий (русские)	Белорецк г Сам-Зл	385	31,5	
10	Бижбулякский (чуваши)	Бижбуляк с Приютово "	38	251	2,7
11	Бирский (русские)	Бирск г Уфа "	112	112	16,7
12	Благовещенский (русс.)	Благовещенский завод рп Уфа "	48	48	9,7
13	Будзякский (татары)	Будзяк с "	6	119	0,9
14	Бураевский	Бураево с Янаул М-Каз	70	169	2,8
15	Бурзянский	Субханкулово с Саракташ Сам-Зл	221	310	0,3
16	Давлекановский	Давлеканово рп "	96	96	9,7
17	Дуванский (русские)	Дуван с Сулея Пер	99	343	5,4
18	Дюртюлинский	Дюртюли с Уфа Сам-Зл	118	118	0,9
19	Зианчуринский	Зианчурино с Дубиновка "	4	1 018	0,5
20	Зилаирский (русские)	Зилаир с Дубиновка "	96	1 110	4,3
21	Караидельский	Караидель с Щучье Озеро М-Каз	86	413	0,8
22	Калтасинский (мари)	Большой Кильтей с Янаул "	51	236	12,3
23	Кармаскалинский (татар)	Кармаскалы с Уфа Сам-Зл	49	49	3,0
24	Кягинский	Верхние Киги с Сулея "	44	288	3,2
25	Киргиз-Миякинский (тат.)	Киргиз-Мияки с Аксеново "	38	191	1,5
26	Красноусольский	Красноусольский зав. рп Уфа "	119	119	7,2
27	Мелеузский (русские)	Мелеуз с Раевка "	167	209	6,1
28	Мечетлинский	Лемез-Томак с Сулея "	112	356	0,7
29	Мишкинский (мари)	Мишкино с Уфа "	112	122	0,9
30	Мраковский (русские)	Красная Мечеть (Мраково) с Саракташ Сам-Зл	120	1 085	4,0
31	Нуримановский	Красная Горка с Иглино Пер	48	80	1,3
32	Петровский	Петровское с Раевка Сам-Зл	121	163	3,0
33	Стерлибашевский (татар)	Стерлибашево с Аксеново "	109	198	2,1
34	Стерлитамакский (русс.)	Стерлитамак г Раевка "	91	133	25,1
35	Топорнинский (татары)	Топорнино с Уфа "	61	61	4,3
36	Туймазинский (татары)	Туймаза с "	180	180	0,6
37	Уфимский (русские)	Уфа г "	—	167,9	
38	Учалинский (татары)	Учалы с Миасс Пер	93	477	1,3
39	Хайбуллинский	Хайбуллино с Сара Сам-Зл	48	1 160	0,9
40	Чекмагушевский (татар)	Чекмагуши с Будзяк "	75	188	3,8
41	Чишмынский (татары)	Чишмы с "	47	47	0,6
42	Янаульский	Янаул с М-Каз	239	239	0,6

# ская АССР

## г. Уфа

Москвы—1519 км.

### онные центры

Число адм. единиц

районов . . . . . 42

сельсоветов . . . . . 1 217

городов . . . . . 5

в т. ч. самостоятельных в адм.-хоз. отношений . . . . . 2

рабочих поселков . . . . . 10

проч. населен. мест . . . . . 9 101

№№ по пор.	Сведения о районе						№№ по пор.		
	Площадь в кв. км	Население (в тысячах)			Число сельсоветов	Число городов, подчин. РИК'у		Число рабочих поселков, подчин. РИК'у	Число прочих населен. мест
		Сельское	Городское	Всего					
1	5 146	23,1	—	23,1	17	—	—	92	1
2	3 804	43,7	—	43,7	27	—	—	181	2
3	2 135	79,0	—	79,0	36	—	—	334	3
4	5 798	26,9	11,5	38,4	18	—	2	116	4
5	2 592	86,0	—	86,0	38	—	—	372	5
6	3 290	85,6	—	85,6	39	—	—	271	6
7	3 053	81,9	12,9	94,8	44	1	—	403	7
8	2 736	35,8	—	35,8	19	—	—	115	8
9	11 862	47,7	11,3	59,0	21	—	2	134	9
10	2 171	42,0	—	42,0	23	—	—	142	10
11	1 631	49,9	16,7	66,6	23	1	—	123	11
12	1 954	67,3	9,7	77,0	27	—	1	454	12
13	2 292	79,4	—	79,4	33	—	—	263	13
14	1 745	63,4	—	63,4	28	—	—	116	14
15	5 262	7,9	—	7,9	7	—	—	50	15
16	3 033	79,8	9,7	89,5	42	—	1	369	16
17	2 770	39,3	—	39,3	17	—	—	132	17
18	2 826	96,1	—	96,1	40	—	—	174	18
19	5 704	54,9	—	54,9	23	—	—	195	19
20	4 249	28,6	—	28,6	13	—	—	80	20
21	5 234	69,5	—	69,5	40	—	—	287	21
22	2 995	83,6	—	83,6	43	—	—	266	22
23	1 497	57,6	—	57,6	24	—	—	160	23
24	3 345	57,1	—	57,1	25	—	—	182	24
25	3 576	85,0	—	85,0	40	—	—	292	25
26	2 789	51,4	7,2	58,6	21	—	1	132	26
27	5 814	107,6	—	107,6	41	—	—	380	27
28	2 002	35,5	—	35,5	16	—	—	66	28
29	1 545	52,8	—	52,8	24	—	—	223	29
30	3 807	57,6	—	57,6	24	—	—	192	30
31	3 194	51,9	2,1	54,0	22	—	1	185	31
32	3 309	51,7	—	51,7	24	—	—	124	32
33	2 066	60,1	—	60,1	34	—	—	291	33
34	2 702	88,6	25,1	113,7	35	1	—	329	34
35	2 213	83,5	—	83,5	36	—	—	237	35
36	3 033	99,4	2,8	102,2	49	—	1	241	36
37	2 748	92,3	13,5	105,8	47	—	1	514	37
38	4 152	40,1	—	40,1	21	—	—	87	38
39	4 733	34,1	—	34,1	23	—	—	158	39
40	1 896	70,0	—	70,0	27	—	—	131	40
41	2 367	79,4	—	79,4	33	—	—	212	41
42	2 615	79,7	—	79,7	33	—	—	296	42

## 2. Список городов, подчиненных ЦИКу Башкирской АССР

№№ по пор.	Наименование города	Население на 1/1—1933 г. в предел. гор. черты (в тыс.)	Наименование ближайшей ж.-д. станции	Расстояние до нее
1	Уфа	167,9	Сам-Зл	—
2	Белорецк	31,5	"	—

## 3. Список городов и рабочих поселков, подчиненных райисполкомам

№№ по пор.	Наименование города, рабочего поселка	В какой район входит	Население на 1/1—1933 г. (в тыс.)	Наименование ближайшей ж.-д. станции	Расстояние до нее
1	Баймак-Таналыково рп	Баймакский	7,9	Сара Сам-Зл	138
2	Белебей г	Белебеевский	12,9	Аксаково "	11
3	Бирск г	Бирский	16,7	Уфа "	112
4	Благовещенский завод рп	Благовещенский	10,6	Уфа "	48
5	Давлеканово рп	Давлекановский	9,7	Давлеканово "	—
6	Зигаинский завод рп	Белорецкий	2,0	Гукан "	9
7	Красноусольский завод рп	Красноусольский	7,2	Уфа "	119
8	Красный Ключ рп	Старо - Кулевский (Нуримановский)	2,1	Иглино "	57
9	Нижне-Троицкий завод рп	Туймазинский	2,8	Туймаза "	30
10	Стерлитамак г	Стерлитамакский	25,1	Раевка "	91
11	Тирлянский завод рп	Белорецкий	9,3	Тирлян "	—
12	Тубинский Гудник рп	Баймакский	3,6	Магнитогорск "	35
13	Черниковка рп	Уфимский	13,5	Черниковка "	—

Территория в кв. км. . . . . 67,100  
 Население на 1/1 1933 г. (в тысячах)  
 Сельское . . . . . 2 325,5  
 Городское . . . . . 375,0  
 Всего . . . . . 2 700,5

# Татарская

## Центр

Расстояние от

### 1. Районы и район

№№ по пор.	Наименование района	Сведения о районном центре		
		Наименование райцентра, род пункта, наименование ближайшей ж.-д. станции и расстояние до нее	Расстояние в км. от центра республики	Население райцентра (в тыс.)
1	Агрызский	Агрыз рп М-Каз	320	9,3
2	Азнакаевский	Азнакаево с Ютаза Сам-Зл 25	340	2,0
3	Аксубаевский (чуваши)	Аксубаево с Нурлат " 50	180	2,5
4	Актанышский	Актаныш с Камбарка М-Каз 62	344	2,9
5	Акташский (русские)	Акташ с Бугульма Сам-Зл 75	250	3,0
6	Алексеевский (русские)	Алексеевское с Казань М-Каз 100	100	4,3
7	Алькеевский 1)	Нижне-Алькеево с Нурлат Сам-Зл 70	150	1,0
8	Альметьевский	Альметьево с Бугульма " 50	260	1,9
9	Апастовский	Апастово с Канаш М-Каз 80	90	1,6
10	Арский	Арск с " 1,5	61	1,5
11	Атнинский (Тукаевский)	Большая Атия с Арск " 35	60	3,4
12	Бавлинский	Бавлы с Ютаза Сам-Зл 25	370	1,9
13	Балтасинский	Балтась с Шеморданы М-Каз 25	100	1,6
14	Биллярский	Биллярск с Нурлат Сам-Зл 70	135	5,3
15	Бугульминский (русские)	Бугульма г " 344	16,8	16,8
16	Буинский	Буинск с Канаш М-Каз 75	122	3,6
17	Верхне-Услонский (русс.)	Верхний Услон с Казань " 8	8	1,7
18	Дрожжановский	Ст. Дрожжановский Куст с Ульяновск Сам-Зл 80	175	2,9
19	Дуб'язский	Дуб'язы с Высокая Гора М-Каз 25	40	1,4
20	Елабужский (русские)	Елабуга г Сюгинская " 60	240	12,0
21	Казанский (русские)	Казань г " "	—	258,7
22	Кайбицкий	Большие Кайбицы с Урмары " 40	82	1,7
23	Камско-Устинский	Камское Устье с Казань " 77	77	3,0
24	Красноборский	Красный Бор с Агрыз " 85	320	2,2
25	Кукморский	Кукмор рп " 2	130	3,8
26	Ланшевский (русские)	Ланшево с Казань " 60	60	3,3
27	Мамадышский	Мамадыш г Кукмор " 65	188	3,4
28	Мензелинский	Мензелинск г Агрыз " 115	312	8,2
29	Муслюмовский	Муслюмово с Бугульма Сам-Зл 90	330	1,7
30	Ново-Шешминский (рус.)	Ново-Шешминск с Нурлат " 75	165	4,3
31	Нурлатский	Нурлаты с Тюрлема М-Каз 17	65	2,7
32	Октябрьский	Нурлат с Сам-Зл	220	1,2
33	Первомайский 2)	Нижняя Каменка с Шентала " 44	200	0,9
34	Пестречинский (русские)	Пестрецы с Казань М-Каз 41	41	2,4
35	Рыбно-Слободский	Рыбная Слобода с Казань " 80	80	1,0
36	Сабинский	Богатые Сабы с Шеморданы " 18	100	2,5

# АССР

## г. Казань

Москвы — 785 км.

### ные центры

Число адм. единиц  
 районов . . . . . 43  
 сельсоветов . . . . . 1 698  
 городов . . . . . 11  
 в т. ч. самостоятельных в адм.-хоз. отношении . . . . . 2  
 рабочих поселков . . . . . 6  
 проч. населен. мест . . . . . 4 572

№№ по пор.	Сведения о районе						№№ по пор.		
	Площадь в кв. км	Население (в тысячах)			Число сельсоветов	Число городов, подчин. РИК'у		Число рабочих поселков, подчин. РИК'у	Число проч. населенных мест
		Сельское	Городское	Всего					
	597	26,1	9,3	35,4	22	—	1	100	1
	2052	49,1	—	49,1	33	—	—	94	2
	1058	44,1	—	44,1	34	—	—	91	3
	1738	57,4	—	57,4	41	—	—	115	4
	1670	47,5	—	47,5	36	—	—	123	5
	1209	33,1	—	33,1	27	—	—	48	6
	2402	54,8	—	54,8	41	—	—	115	7
	1405	48,0	—	48,0	28	—	—	70	8
	907	49,1	—	49,1	36	—	—	69	9
	1386	60,0	—	60,0	46	—	—	152	10
	1141	63,2	—	63,2	43	—	—	104	11
	1699	50,2	—	50,2	29	—	—	144	12
	1170	62,4	—	62,4	44	—	—	108	13
	1356	44,1	—	44,1	35	—	—	77	14
	1989	40,4	16,8	57,2	31	1	—	222	15
	1594	86,2	3,6	89,8	62	1	—	134	16
	1523	48,8	—	48,8	39	—	—	119	17
	988	69,6	—	69,6	38	—	—	60	18
	1017	57,0	—	57,0	38	—	—	101	19
	1997	78,7	24,0	102,7	55	1	1	148	20
	2080	62,1	16,5	78,6	48	—	2	186	21
	1126	59,1	—	59,1	40	—	—	94	22
	998	41,2	—	41,2	35	—	—	60	23
	1145	34,5	—	34,5	28	—	—	95	24
	1682	77,8	3,8	81,6	59	—	1	152	25
	1551	42,4	—	42,4	37	—	—	98	26
	2227	75,9	3,4	79,3	55	1	—	127	27
	2252	64,6	8,2	72,8	47	1	—	132	28
	1571	47,6	—	47,6	40	—	—	108	29
	1335	43,1	—	43,1	26	—	—	76	30
	783	44,1	—	44,1	33	—	—	70	31
	1336	51,6	—	51,6	42	—	—	156	32
	1491	44,3	—	44,3	28	—	—	80	33
	1399	48,5	—	48,5	40	—	—	119	34
	2153	69,9	—	69,9	54	—	—	127	35
	1820	67,7	—	67,7	45	—	—	131	36



№№ по пор.	Наименование района	Сведения о районном центре		
		Наименование райцентра, род пункта, наименование ближайшей ж.-д. станции и расстояние до нее	Расстояние в км. от центра Республики	Население райцентра (в тыс.)
37	Сарманский	Сарманы с Бугульма Сам-Зл 85	300	1,8
38	Спасский (русские)	Спасск-Татарский г Казань М-Каз 106	106	3,6
39	Тетюшский (русские)	Тетюши г Ульяновск Сам-Зл 90	100	6,2
40	Челнинский	Набережные Челны г Сюгинская М-Каз 80	242	6,2
41	Чистопольский	Чистополь г Казань " 120	120	17,0
42	Шереметьевский (русские)	Шереметьевка с Вятские Поляны " 90	165	2,4
43	Шугурский	Шугурово с Клявлино Сам-Зл 28	275	4,9

Примечание: 1) По данным Орготдела ЦИК Татарской АССР центр Альке республики — 135 км., ближайшая ж.-д. станция — Бряи

2) По данным Орготдела ЦИК Татарской АССР центр Перво республики — 225, ближайшая ж.-д. станция — Шентала

## 2. Список городов, подчиненных ЦИК'у Татарской АССР

№№ по пор.	Наименование города	Население на 1/1-1933 г. в предел. гор. черты (в тыс.)	Наименование ближайшей ж.-д. станции	Расстояние до нее	Сведения о присоединенной сельской территории вне городской черты		
					Площадь присоед. сельск. терр.	Население в присоедин. сел. террит.	Число сельсоветов
1	Казань	258,7	Казань М-Каз	—	—	—	—
2	Зеленый Дол	19,5	Зеленый Дол М-Каз	—	11,7	933	1

Площадь в кв. клм.	Население (в тысячах)			Число сельсоветов	Число городов, подчин. РИК'у	Число рабочих поселков, подчин. РИК'у	Число проч. населенных мест	№№ по пор.
	Сельское	Городское	Всего					
1721	54,3	—	54,3	40	—	—	135	37
1896	43,6	5,6	49,2	39	1	1	85	38
1475	51,6	6,2	57,8	40	1	—	111	39
2617	71,1	6,2	77,3	57	1	—	148	40
2159	62,8	17,0	79,8	47	1	—	127	41
1580	43,6	—	43,6	35	—	—	99	42
1321	45,6	—	45,6	24	—	—	61	43

евского района временно находится в сел. Баз. Матаки (расстояние от центра дино Сам-Зл 70, население — 2,5 чел.).

майского района временно находится в сел. Черемшань (расстояние от центра Сам-Зл 23, население — 2,7 чел.).

## 3. Список городов и рабочих поселков, подчиненных райисполкомам

№№ по пор.	Наименование города, рабочего поселка	В какой район входит	Население на 1/1-1933 г. (в тыс.)	Наименование ближайшей ж.-д. станции		Расстояние до нее
1	Агрыз рп	Агрызский	9,3	Агрыз	М-Каз	—
2	Бондюжский завод рп	Елабужский	12,0	Сюгинская	"	75
3	Бугульма г	Бугульминский	16,8	Бугульма	Сам-Зл	—
4	Буинск г	Буинский	3,6	Канаш	М-Каз	75
5	Васильево рп	Казанский	10,0	Васильево	"	—
6	Елабуга г	Елабужский	12,0	Сюгинская	"	60
7	Кукмор рп	Кукморский	3,8	Кукмор	"	2
8	Мамадыш г	Мамадышский	3,4	Кукмор	"	65
9	Мензелинск г	Мензелинский	8,2	Агрыз	"	115
10	Набережные Челны г	Челнинский	6,2	Сюгинская	"	80
11	Спасский Затон рп	Спасский	2,0	Казань	"	106
12	Спасск-Татарский г	Спасский	3,6	Казань	"	100
13	Тетюши г	Тетюшский	6,2	Ульяновск	Сам-Зл	90
14	Чистополь г	Чистопольский	17,0	Казань	М-Каз	120
15	Юдино рп	Казанский	6,5	Юдино	"	—

Территория в кв. км. . . . . 334 800

Население на 1/I—1933 г. (в тысячах)

Сельское . . . . . 2 512,0

Городское . . . . . 1 891,6

Всего . . . . . 4 403,6

## Свердловская

Центр—г.

Расстояние от

1. Районы и рай

№№ по пор.	Наименование района	Сведения о районном центре		
		Наименование райцентра, род пункта, наименование ближайшей ж.-д. станции и расстояние до нее	Расстояние в км от центра обл.	Население райцентра (в тыс.)
1	Алапаевский	Алапаевск г Пер	178	24,3
2	Артинский	Арти рп Михайловский з-д "	55	205
3	Бардынский	Барда с Куеда "	59	444
4	Верещгинский	Верещагино рп "		446
5	Верхнегородковский	Верхне-Чусовские Городки рп Нефть "		470
6	Верхотурский	Верхотурье с "	6	301
7	Висимский	Висим рп Висим (узкокол.) "	2	193
8	Ворошиловский	Березники г Усольская Пер		582
9	Воткинский	Воткинск рп "		668
10	Гаринский	Гари с Сосьва Бог-Сосьв "	53	522
11	Добрянский	Добрянка рп Левшино "	45	446
12	Егоршинский	Егоршино с "		119
13	Еловский	Елово с Воткинский "	64	732
14	Ивдельский	Ивдель с Вагран Бог-Сосьв "	90	559
15	Ильинский	Ильинское с Григорьевская Пер "	53	400
16	Ирбитский	Ирбит с "		201
17	Исовский	Ис рп (узкокол.) "		н/с
18	Калатинский	Калата г Ежовая Пер "	1	н/с
19	Кишертский	Усть-Уишерт с Кишерт "		259
20	Краснополянский	Байкалово с Ирбит "	45	246
21	Красноуфимский	Красноуфимск г "	3	226
22	Куединский	Куеда с "		386
23	Кунгурский	Кунгур г "		279
24	Кушвинский	Кушва г Гороблагодатная "		190
25	Лялинский	Новая Ляля рп Ляля "		315
26	Манчажский	Манчаж с Красноуфимск "	30	256
27	Ныробский	Ныроб с Соликамск "	139	755
28	Нытвенский	Нытва рп "		464
29	Ордынский	Орда с Кунгур "	30	309
30	Осинский	Оса г Ергач "	96	399
31	Оханский	Оханск г Нытва "	45	509
32	Первоуральский	Первоуральск г Хромпик "	3	46
33	Полевский	Полевской рп Сысерть "	9	60
34	Режевский	Реж рп "	1	90
35	Салдинский	Нижняя Салда рп "		207
36	Сарапульский	Сарапул г М-Каз "		514

## область

Свердловск

Москвы—1 686 км.

онные центры

Число адм. единиц

Нац. округов . . . . . 1  
районов . . . . . 57  
сельсоветов . . . . . 1 340  
городов . . . . . 25  
в т. ч. самостоятельных в адм.-хоз. отношении . . . . . 9  
рабочих поселков . . . . . 70  
проч. населен. мест . . . . . 18 236

№№ по пор.	Сведения о районе							№№ по пор.	
	Площадь в кв. км.	Население (в тысячах)			Число сельсоветов	Число городов, подчиненных РИК'у	Число рабочих поселков, подчин. РИК'у		Число проч. населенных мест
Сельское		Городское	Всего						
	8 200	72,2	33,6	105,8	43	1	2	347	1
	2 200	25,8	8,4	34,2	12	—	1	75	2
	2 300	47,0	—	47,0	27	—	—	132	3
	3 900	88,1	17,2	105,3	33	—	3	1 430	4
	1 200	10,8	4,1	14,9	9	—	1	192	5
	6 500	23,6	—	23,6	11	—	—	218	6
	1 600	6,2	19,8	26,0	6	—	3	57	7
	13 100	76,4	98,3	174,7	50	2	1	677	8
	2 100	33,8	36,2	70,0	19	—	1	169	9
	33 300	26,9	—	26,9	19	—	—	244	10
	4 200	24,2	7,1	31,3	13	—	1	343	11
	3 500	47,9	5,8	53,7	25	—	1	146	12
	2 300	39,9	—	39,9	24	—	—	228	13
	16 400	9,7	—	9,7	5	—	—	53	14
	2 900	53,8	—	53,8	34	—	—	1 587	15
	3 100	34,7	23,5	58,2	28	1	—	155	16
	8 100	31,3	13,2	44,5	13	—	7	137	17
	н/с	25,1	69,6	94,7	19	2	2	179	18
	3 700	71,0	—	71,0	45	—	1	469	19
	3 100	44,8	—	44,8	20	—	—	239	20
	5 400	70,1	17,2	87,3	38	1	1	323	21
	2 500	51,9	—	51,9	35	—	—	275	22
	3 400	86,8	30,0	116,8	58	1	—	960	23
	5 600	14,8	54,6	69,4	8	1	2	104	24
	1 900	13,0	16,0	29,0	6	—	2	73	25
	2 100	34,7	—	34,7	16	—	—	90	26
	21 200	20,0	—	20,0	12	—	—	89	27
	2 600	31,7	5,2	36,9	21	—	1	963	28
	2 500	52,9	—	52,9	39	—	—	196	29
	3 300	61,3	6,7	68,0	31	1	—	474	30
	1 800	31,0	9,7	40,7	17	1	1	355	31
	2 300	33,9	65,4	99,3	9	1	5	131	32
	1 700	8,4	14,8	23,2	5	—	2	36	33
	1 900	18,0	10,0	28,0	16	—	1	68	34
	2 600	11,4	26,9	38,3	8	—	2	46	35
	5 300	91,1	41,2	132,3	55	1	—	460	36

№№ по пор.	Наименование района	Сведения о районном центре		
		Наименование райцентра, род пункта, наименование ближайшей ж.-д. станции и расстояние до нее	Расстояние в км. от центра обл.	Население райцентра (в тыс.)
37	Сергинский (б. Свердловского окр.)	Нижние Серги рп Нижне-Сергинская Пер	3	120
38	Серьгинский (б. Пермского окр.)	Серьга с Сылва	42	448
39	Сивинский	Сива с Верещагино	40	540
40	Слободотуринский	Туринская Слобода с Туринск	80	341
41	Сосновский	Больше-Сосново с Верещагино	55	555
42	Сухоложский	Сухой Лог рп Кунара	2	312
43	Таборинский (белоруссы)	Таборы с Туринск	96	357
44	Туринский	Туринск г	261	7,9
45	Фокинский	Фоки с Сарапул М-Каз	43	575
46	Чердынский	Чердынь г Соликамск Пер	96	7,2
47	Чермозский	Чермоз рп Левшино	86	487
48	Чернушкинский	Чернушка с	352	0,6
49	Чусовский	Чусовой г Чусовская	373	40,8
50	Шалинский	Шалья с	145	2,4
51	Щучьеозерский	Щучье Озеро с	311	2,0

Примечание: 1) Центр района временно расположен в с. Сылва, при ж.-д.

Территория в кв. км. . . . . 23.100

Население на 1/1—1933 г. (в тысячах)

Сельское . . . . . 193,1

Городское . . . . . 8,2

Всего . . . . . 201,3

### Коми-Пермяцкий

#### Центр — рп

Расстояние от центра

#### 1. Районы и рай

№№ по пор.	Наименование района	Сведения о районном центре		
		Наименование райцентра, род пункта, наименование ближайшей ж.-д. станции и расстояние до нее	Расстояние в км. от центра окр.	Население райцентра (в тыс.)
1	Гайнский	Гайны с Солеварни Пер	213	181
2	Косинский	Коса с Солеварни	139	161
3	Кочевский	Кочево с Григорьевская	192	87
4	Кудымкарский	Кудымкар рп Менделеево	107	8,0
5	Юрлинский	Юрла с Менделеево	144	44
6	Юсьвинский	Юсьва с Григорьевская	118	21

№№ по пор.	Сведения о районе								№№ по пор.
	Площадь в кв. км.	Население (в тысячах)			Число сельсоветов	Число городов, подчиненных РИК'у	Число рабочих поселков, подчин. РИК'у	Число проч. населенных мест	
		Сельское	Городское	Всего					
37	4 300	30,3	29,0	59,3	14	—	2	127	37
38	1 700	22,5	—	22,5	17	—	—	367	38
39	2 500	42,3	—	42,3	16	—	—	2 057	39
40	3 900	26,0	—	26,0	21	—	—	104	40
41	2 000	45,0	—	45,0	26	—	—	257	41
42	2 400	42,0	8,6	50,6	28	—	1	143	42
43	11 500	19,4	—	19,4	19	—	—	115	43
44	8 600	39,8	7,9	47,7	31	1	—	228	44
45	1 600	21,2	0,5	21,7	12	—	—	110	45
46	25 000	81,4	20,2	101,6	38	1	1	333	46
47	3 100	19,0	18,0	37,0	9	—	1	189	47
48	2 500	57,4	—	57,4	29	—	—	437	48
49	8 300	16,0	51,0	67,0	4	1	3	263	49
50	6 400	34,0	—	34,0	22	—	1	254	50
51	3 400	51,2	1,5	52,7	31	—	—	235	51

станции.

### национальный округ

#### Кудымкар

области — 535 км.

#### онные центры

Число адм. единиц

районов . . . . . 6

сельсоветов . . . . . 87

городов . . . . . нет

рабочих поселков . . . . . 1

проч. населен. мест . . . . . 1 571

№№ по пор.	Сведения о районе								№№ по пор.
	Площадь в кв. км.	Население (в тысячах)			Число сельсоветов	Число городов, подчиненных РИК'у	Число рабочих поселков, подчин. РИК'у	Число проч. населенных мест	
		Сельское	Городское	Всего					
1	14 300	20,8	—	20,8	9	—	—	94	1
2	2 900	19,1	—	19,1	11	—	—	88	2
3	2 900	23,8	—	23,8	13	—	—	234	3
4	4 300	70,4	8,2	78,6	26	—	1	626	4
5	3 200	26,3	—	26,3	16	—	—	209	5
6	1 700	29,2	—	29,2	12	—	—	320	6

## 2. Список городов подчиненных Свердловскому облисполкому

№№ по пор.	Наименование города	Население на 11—33 г. в пре-дел. гор. черты (в тыс.)	Наименование ближайшей ж.-д. станции	Расстояние до нее	Сведения о присоединенной сельской территории вне городской черты		
					Площадь присоед. сел. терр.	Населен. в присоед. сел. терр.	Число сельсо-ветов
1	Свердловск	400,8	Свердловск Пер	—	5 600	174,6	42 1)
2	Асбест	42,4	Баженово „ Асбест узкокол.	33	н/с	3,8	1 2)
3	Кабаковск	62,4	Надеждинский ж.-д. Пер	—	16 500	93,6	19 5)
4	Кизел	40,0	Кизел Пер	—	9 000	87,3	12 3)
5	Красноуральск	25,2	Медь „	—	н/с	0,3	н/с 4)
6	Лысьва	60,3	Лысьва „	—	3 700	18,1	13
7	Молотово	68,9	Пермь „	—	—	—	—
8	Нижний Тагил	126,0	Тагил „	—	1 900	45,2	22 6)
9	Пермь	170,5	Пермь „	—	н/с	75,7	34 7)

### Примечание:

1) В том числе—4 раб. поселка с населением в 27,8 чел. и 38 с/советов с сельским населением в 146,8 чел.

2) Показаны данные по раб. пос. „Изумруд“, образованному постановлением ВЦИК от 20/VI—1933 г. Сведений о присоединенной сельской территории (площадь, население и число с/советов) отсутствуют.

3) В том числе—8 раб. поселков с населением в 61,6 чел. и 4 с/совета с сельским населением в 25,7 чел.

4) Не включены данные по Ясьвинскому с/совету, переданному из состава пригородной зоны Нижне-Тагильского горсовета.

5) В том числе—3 раб. поселка с населением в 15,9 чел. и 16 с/советов с сельским населением в 77,7 чел.

6) В том числе—1 раб. поселок с населением в 3,0 чел. и 7 с/советов с сельским населением в 42,2 чел.

7) В том числе—3 раб. поселка с населением в 9,7 чел. и 31 с/совет. с населением 66,0 чел.

## 3. Список городов и рабочих поселков, подчиненных райисполкомам, или горсоветам самостоятельных городов

№№ по пор.	Наименование города, рабочего поселка	В какой район входит	Население на 11—1933 г. (в тыс.)	Наименование ближайшей ж.-д. станции	Расстояние до нее
2	Александровский рп	Кизеловский горсовет	12,4	Копи „	—
3	Артельный рп	Исовский	1,6	Артельный „	—
4	Аргемовский рп	Егоршинский	3,2	Егоршино „	4
5	Арти рп	Артинский	8,4	Красноуфимск „	55
6	Атиг рп	Серг-нский	4,1	Атиг „	—
7	Баранчинский рп	Кушвинский	9,7	Баранчинская „	—
8	Березники г	Ворошиловский	78,6	Усольская „	—
9	Березовский рп	Свердловский горсовет	17,2	Березит „	6
10	Билимбай рп	Первоуральский	10,0	Билимбай „	3
11	Бисер рп	Чусовский	1,8	Бисер „	13
12	Боровск рп	Ворошиловский	2,7	Соликамск „	5
13	Валериановск рп	Исовский	1,2	Валериановск (узкокол) „	—
14	Верещагино рп	Верещагинский	10,0	Верещагино Пер	—
15	Верх-Нейвинский рп	Калатинский	4,8	Верх-Нейвинск „	—
16	Верхне-Чусовские Городки рп	Верхнегородковский	4,1	Нефть „	—
17	Верхняя Салда рп	Салдинский	10,5	Верхняя Салда „	—
18	Верхняя Синячиха рп	Алапаевский	4,0	Алапаевск „	16
19	Верхняя Тура рп	Кушвинский	13,0	Верхняя „	3
20	Висим рп	Висимский	7,0	Висим (узкокол) „	—
21	Воткинск рп	Воткинский	36,2	Воткинск М-Каз	—
22	Всеволодо-Вильва рп	Кизеловский горсовет	4,7	Всеволодо-Вильва Пер	—
23	Губаха рп	Кизеловский горсовет	17,5	Губаха „	—
24	Дегтярка рп	Первоуральский	5,0	Дегтярка „	—
25	Добрянка рп	Добрянский	7,1	Левшино „	45
26	Закамск рп	Пермский горсовет	н/с	Химград „	—
27	Ивака рп	Кизеловский горсовет	3,2	Всеволодо-Вильва „	13
28	Изумруд рп	Асбестовский горсовет	3,8	Асбест (узкокол) „	н/с
29	Ирбит г	Ирбитский	23,5	Ирбит Пер	1
30	Ис рп	Исовский	н/с	Ис (узкокол) „	—
31	Калата г	Калатинский	34,7	Ежовая Пер	1
32	Ключевск рп	Свердловский горсовет	5,5	Теплый Ключ „	—

## Продолжение

№№ по пор.	Наименование города, рабочего поселка	В какой район входит	Население на 1/1—1933 г. (в тыс.)	Наименование		Расстояние до нее
				ближайшей ж.-д. станции		
33	Косья рп	Исовский	1,7	Косья (узкокол)		—
34	Красновишерск рп	Чердынский	13,0	Солеварни Пер	212	
35	Краснокамск рп	Пермский горсовет	н/с	Курья "	н/с	
36	Красноуфимск г	Красноуфимский	17,2	Красноуфимск "	3	
37	Кржижановск рп	Кизеловский горсовет	7,0	Губаха "	—	
38	Кудымкар рп	Кудымкарский р., Коми-Пермяцкого окр.	8,2	Менделеево "	107	
39	Кузино рп	Первоуральский	3,6	Кузино "	—	
40	Кунгур г	Кунгурский	30,0	Кунгур "	—	
41	Кушва г	Кушвинский	31,9	Гороблагодатская "	2	
42	Кытлым рп	Исовский	2,3	Кытлым (узкокол)	—	
43	Левшино рп	Пермский горсовет	3,3	Левшино Пер	—	
44	Лобва рп	Лядинский	4,0	Лобва "	—	
45	Луньевка рп	Кизеловский горсовет	8,8	Копи "	9	
46	Маломальск рп	Исовский	2,0	Маломальская "	—	
47	Невьянск г	Калатинский	23,5	Невьянск "	—	
48	Нейво-Рудянка рп	Калатинский	3,7	Нейво-Рудянская "	1	
49	Нейво-Шайтанский рп	Алапаевский	5,3	Нейво-Шайтанская "	—	
50	Нижне-Салдинский рп	Салдинский	16,4	Нижняя Салда "	—	
51	Нижние Серги рп	Сергинский	12,9	Нижне-Сергинская "	3	
52	Нижняя Тура рп	Исовский	5,3	Нижняя Тура "	—	
53	Новая Ляля рп	Лядинский	12,0	Ляля "	—	
54	Новоасбест рп	Нижне-Тагильский горсовет	3,0	Анатольская "	н/с	
55	Новоутинск рп	Первоуральский	4,1	Коуровка "	н/с	
56	Нытва рп	Нытвенский	5,2	Нытва "	—	
57	Оса г	Осинский	6,7	Ергач "	96	
58	Очер рп	Верещагинский	4,6	Верещагино "	3	
59	Оханск г	Оханский	4,6	Нытва "	45	
60	Павловский рп	Верещагинский	2,6	Верещагино "	23	
61	Пашия рп	Чусовский	4,8	Пашия "	—	
62	Первоуральск г	Первоуральский	19,7	Хромпик "	3	
63	Полевской рп	Полевский	10,5	Сысерть "	9	
64	Половинка рп	Кизеловский горсовет	4,2	Половинка "	—	
65	Ревда рп	Первоуральский	18,9	Ревда Пер	2	
66	Реж рп	Режевский	10,0	Реж "	1	

## Продолжение

№№ по пор.	Наименование города, рабочего поселка	В какой район входит	Население на 1/1—1933 г. (в тыс.)	Наименование		Расстояние до нее
				ближайшей ж.-д. станции		
67	Рудничный рп	Кабаковский горсовет	1,8	Раз. Ауэрбаховский Бог-Сосьв	—	
68	Сарана рп	Красноуфимский	3,8	Саранинский 3-д Пер	—	
69	Сарапул г	Сарапульский	33,8	Сарапул М-Каз	—	
70	Северский рп	Полевский	3,2	Сысерть Пер	15	
71	Соликамск г	Ворошиловский	25,0	Соликамск "	—	
72	Среднеуральск рп	Свердловский горсовет	4,1	Исеть "	4	
73	Староутинск рп	Шалинский	5,7	нет сведений	н/с	
74	Суксун рп	Кишертский	4,9	Кишерт "	н/с	
75	Сухой Лог рп	Сухоложский	8,6	Кунара "	2	
76	Сысерть рп	Свердловский горсовет	6,4	Мраморская "	32	
77	Теплая Гора рп	Чусовский	2,5	Теплая Гора "	—	
78	Туринск г	Туринский	7,9	Туринск "	2	
79	Туринский рп	Кабаковский горсовет	7,0	Туринские рудники Бог-Сосьв	—	
80	Угольный рп	Кабаковский горсовет	7,1	Богословская Бог-Сосьв	19	
81	Уралец рп	Висимский	3,8	Урал (узкокол)	—	
82	Усьва рп	Кизеловский горсовет	3,8	Усьва Пер	—	
83	Чердынь г	Чердынский	7,2	Соликамск "	96	
84	Чермоз рп	Чермозский	10,2	Левшино "	96	
85	Черноисточинск рп	Висимский	8,5	Черноисточинская (узкокол)	—	
86	Чусовой г	Чусовский	40,8	Чусовская Пер	—	
87	Юго-Камский рп	Оханский	5,1	Пермь "	58	

Территория в кв. км. . . 231,372  
 Население на 1/1 1933г. (в тысячах)  
 Сельское . . 2 101,5  
 Городское . . 999,6  
 Всего . . . 3 101,1

## Челябинская Центр

Расстояние от  
 1. Районы и рай

№№ по пор.	Наименование района	Сведения о районном центре			
		Наименование райцентра, род пункта, наименование ближайшей ж.-д. станции и расстояние до нее	Расстояние в км. от центра обл.	Население райцентра (в тыс.)	
1	Аромашевский	Аромашево с Голышманово Ом 64	854	2,2	
2	Багарякский	Багаряк с Синарская Пер 33	173	1,4	
3	Белозерский	Белозерское с Курган " 53	310	1,9	
4	Бердюжский	Бердюжье с Ишим Ом 91	959	1,7	
5	Бишкильский	Медведевский 1) п Бишкиль Пер 1	52	2,9	
6	Брединский	Бреды с " " 37	363	5,6	
7	Бродокалмакский	Бродокалмак с Чернявская " 37	81	2,4	
8	Варнинский	Варна с Тамерлан " " 233	233	3,3	
9	Верхнеуральский	Верхнеуральск г Магнитогорск " 45	466	10,4	
10	Викуловский	Викулово с Ишим Ом 128	996	1,5	
11	Голышмановский	Катышка с Голышманово Пер 790	790	2,0	
12	Далматовский	Далматово с " " 449	449	4,9	
13	Звериноголовский	Звериноголовский п Юргамыш " 118	318	5,1	
14	Исетский	Исетское с Ялуторовск " 71	724	1,3	
15	Ишимский	Ишим г Ом " 868	868	26,9	
16	Казанский	Казанское с Ишим " 64	932	0,8	
17	Каменский	Каменск-Уральский рп Синарская Пер " 518	518	14,3	
18	Камышловский	Камышлов г " " 396	396	16,2	
19	Каргапольский	Каргаполье с Шадринск " 53	456	2,5	
20	Катавский	Катав-Ивановский рп Катав-Ивановский э-д " " 321	321	12,3	
21	Катайский	Катайское с Катайск " " 403	403	2,1	
22	Кизильский	Кизильский п Магнитогорск " 68	489	1,9	
23	Копейский	Копейск г Сергиево-Уфалейская " " 24	24	42,5	
24	Кочкарский	Пласт рп Нижне-Увельская " 42	137	12,0	
25	Курганский	Курган г " " 257	257	40,4	
26	Куртамышский	Куртамыш с Юргамыш " 53	253	4,2	
27	Лебяжьевский	Лебяжье с Ом " 339	339	2,3	
28	Макушинский	Макушино с " " 1	387	5,5	
29	Маслянский	Масляное с Маслянская " 18	933	1,5	
30	Миныйский	Аша г Вавилово Сам-Зл " 377	377	9,6	
31	Мишкинский	Мишкино с Пер " 165	165	3,9	
32	Мокроусовский	Мокроусово с Лебяжье Ом 64	403	2,4	
33	Нагайбакский (нагайбаки)	Фершампенуазский п Буранная Пер 36	430	2,2	
34	Нязепетровский	Нязепетровск рп " 5	338	11,5	
35	Ольховский	Ольховское с Шадринск " 32	435	1,5	
36	Омутнинский	Омутнинское с Омутнинская Ом " 746	746	3,5	

Примечание: 1) Центр Бишкильского района временно находится в с. Чебаркуль.

## область г. Челябинск Москвы—2 065 км. онные центры

Число адм. единиц  
 Нац. округов . . . . . 1  
 районов . . . . . 57  
 сельсоветов . . . . . 1 647  
 городов . . . . . 14  
 в т. ч. самостоятельных в адм.-хоз. отношении . . . . . 4  
 рабоч. поселков . . . . . 26  
 в т. ч. самостоятельных в адм.-хоз. отношении . . . . . 1  
 проч. населен. мест . . . . . 7 151

№№ по пор.	Сведения о районе						№№ по пор.	
	Площадь в кв. км.	Население (в тысячах)			Число сельсоветов	Число городов, подчин. РИК'у		Число рабочих поселков, подчин. РИК'у
		Сельское	Городское	Всего				
	3 000	31,6	—	31,6	36	—	—	100
	1 300	29,2	—	29,2	18	—	—	56
	4 000	44,4	—	44,4	40	—	—	125
	5 000	41,8	—	41,8	39	—	—	78
	4 800	37,3	—	37,3	34	—	—	273
	3 900	11,6	—	11,6	7	—	—	35
	1 700	28,9	—	28,9	19	—	—	42
	4 600	21,1	—	21,1	19	—	—	59
	3 500	26,7	10,4	37,1	18	1	—	120
	11 600	44,6	—	44,6	48	—	—	149
	3 900	33,5	—	33,5	36	—	—	105
	2 400	50,2	—	50,2	27	—	—	77
	3 400	29,8	—	29,8	24	—	—	87
	2 500	30,2	—	30,2	29	—	—	65
	6 300	53,7	26,9	80,6	46	1	—	151
	3 400	24,8	—	24,8	27	—	—	60
	2 500	59,4	14,3	73,7	40	—	1	136
	4 500	53,7	16,0	69,7	46	1	—	239
	4 100	53,2	—	53,2	46	—	—	157
	4 000	18,3	31,3	49,6	10	—	4	118
	1 700	35,7	—	35,7	26	—	—	70
	4 500	14,9	—	14,9	15	—	—	57
	2 200	9,6	74,5	84,1	11	1	3	61
	4 000	25,0	12,0	37,0	21	—	1	166
	4 800	49,8	40,4	90,2	48	1	—	230
	3 400	51,9	—	51,9	36	—	—	122
	5 000	47,6	—	47,6	46	—	—	130
	2 800	26,6	—	26,6	20	—	—	82
	6 900	47,3	—	47,3	47	—	—	142
	2 800	11,9	27,0	38,9	6	1	3	193
	2 800	52,7	—	52,7	35	—	—	137
	4 300	53,0	—	53,0	38	—	—	117
	3 200	21,5	3,5	25,0	15	—	1	49
	3 100	19,5	11,5	31,0	8	—	1	332
	1 900	39,5	—	39,5	30	—	—	77
	7 000	51,8	—	51,8	31	—	—	173

№№ по пор.	Наименование района	Сведения о районном центре			
		Наименование райцентра, род пункта, наименование ближайшей ж.-д. станции и расстояние до нее	Расстояние в км. от центра обл.	Население райцентра (в тыс.)	
37	Петуховский	Юдино с Петухово Ом	434	6,1	
38	Подовинный	Калмыково с н/с	н/с	н/с	
39	Половинский	Половинное с Лебяжье Ом 64	403	2,6	
40	Полтавский	Карталы рп Пер	276	13,5	
41	Саткинский	Сагга рп "	240	21,1	
42	Талицкий	Талица рп Поклевская " 5	472	6,0	
43	Троицкий	Троицк г "	135	41,9	
44	Тугулымский	Тугулым с. "	4	522	1,8
45	Увельский	Нижне-Увельский п Нижне-Увельская "	9	104	2,0
46	Упоровский	Упорово с Заводоуковская "	32	708	1,0
47	Усть-Уйский	Усть-Уйск с Шумиха "	121	245	4,1
48	Уфалейский	Верхний Уфалей рп Уфалей "	142	16,0	
49	Шадринский	Шадринск г "	403	24,7	
50	Шатровский	Шатрово с Юшала "	86	586	2,2
51	Шумихинский	Шумиха с "	124	4,9	
52	Щучанский	Щучье с Чумляк "	1	97	2,3
53	Юргамышский	Юргамыш с "	200	1,2	
54	Ялано-Кагайский (татаро-башкирк.)	Сафакулево с Чумляк "	32	128	1,7
55	Ялуторовский	Ялуторовск г "	653	6,7	

Территория в кв. км. . . . . 6.772

Население на 1/1—1933 г. (в тысячах)

Сельское . . . . . 86,2

Городское . . . . . 2,7

Всего . . . . . 88,9

### Аргаяшский национальный округ Центр—

Расстояние от

#### 1. Районы и рай

№№ по пор.	Наименование района	Сведения о районном центре			
		Наименование райцентра, род пункта, наименование ближайшей ж.-д. станции и расстояние до нее	Расстояние в км. от центра окр.	Население райцентра (в тыс.)	
1	Аргаяшский	Аргаяш рп Пер	—	2,7	
2	Кунашакский (мещеры)	Кунашак с Аргаяш " 61	61	5,7	

№№ по пор.	Сведения о районе						№№ по пор.		
	Площадь в кв. км.	Население (в тысячах)			Число сельсоветов	Число городов, подчин. р-ку		Число рабочих поселков, подчин. р-ку	Число проч. населенных мест
		Сельское	Городское	Всего					
	5 000	37,4	10,5	47,9	37	—	—	86	37
	5 300	35,1	—	35,1	26	—	—	273	38
	2 900	32,7	—	32,7	28	—	—	61	39
	5 500	20,9	13,5	34,4	13	—	1	115	40
	1 600	16,2	31,4	47,6	5	—	3	112	41
	4 400	38,6	8,0	46,6	42	—	2	193	42
	4 300	21,8	41,9	63,7	19	1	—	141	43
	3 500	26,6	—	26,6	32	—	—	157	44
	3 200	37,9	—	37,9	22	—	—	222	45
	4 300	37,0	—	37,0	35	—	—	105	46
	3 300	27,0	—	27,0	18	—	—	126	47
	3 400	17,3	40,3	57,6	3	—	3	81	48
	2 800	70,2	24,7	94,9	53	1	—	161	49
	2 700	30,8	—	30,8	31	—	—	65	50
	2 300	29,9	4,9	34,8	20	—	—	76	51
	4 200	61,3	—	61,3	38	—	—	135	52
	2 200	27,5	—	27,5	22	—	—	111	53
	4 500	33,2	—	33,2	30	—	—	123	54
	6 300	40,8	6,7	47,5	44	1	—	160	55

### Аргаяшский национальный округ рп Аргаяш

центра области 55 км.

#### Основные центры

Число адм. единиц  
районов . . . . . 2  
сельсоветов . . . . . 36  
городов . . . . . нет  
раб. поселков . . . . . 1  
проч. населен. мест . . . . . 279

№№ по пор.	Сведения о районе						№№ по пор.		
	Площадь в кв. км.	Население (в тысячах)			Число сельсоветов	Число городов, подчин. РИК'у		Число рабочих поселков, подчин. РИК'у	Число проч. населенных мест
		Сельское	Городское	Всего					
	3 342	42,5	2,7	45,2	18	—	1	197	1
	3 430	43,7	—	43,7	18	—	—	82	2

2. Список городов и рабочих поселков, подчиненных  
Челябинскому облисполкому

№№ по пор.	Наименование города, рабочего поселка	Население на 1/1-1933 г. в предел. гор. черты (в тыс.)	Наименование ближайшей ж.-д. станции	Расстояние до нее	Сведения о присоединенной сельской территории вне городской черты		
					Площадь присоед. сел. тер.	Население в присоед. сел. тер.	Число сельсоветов
1	Челябинск г	210,0	Челябинск Пер	—	2 500	43,4	21
2	Златоуст г	94,1	Златоуст Сам-Зл	—	4 800	62,2	16 <sup>1)</sup>
3	Карабаш г	14,6	Кыштым Пер	44	700	8,8	н/с
4	Кыштым рп	31,3	Кыштым "	3	900	2,1	3
5	Магнитогорск г	155,0	Магнитогорск "	—	3 200	16,5	8

Примечание: <sup>1)</sup> В т. ч. 1 город и 1 рабоч. поселок с населением в 36,5 чел. и 14 с/советов с сельским населением в 25,7 чел.

3. Список городов и рабочих поселков, подчиненных райисполкомам или горсоветам самостоятельных городов

№№ по пор.	Наименование города, рабочего поселка	В какой район входит	Население на 1/1-1933 г. (в тыс.)	Наименование ближайшей ж.-д. станции	Расстояние до нее
2	Аша г	Миньярский	9,6	Вавилово Сам-Зл	—
3	Бакал рп	Саткинский	7,6	Бакал Пер	—
4	Балканы рп	Нагайбакский	3,5	Буранная "	18
5	Бердяш рп	Саткинский	2,7	Бердяш Сам-Зл	—
6	Верхнеуральск г	Верхнеуральский	10,4	Магнитная Пер	45
7	Верхний Уфалей рп	Уфалейский	16,0	Уфалей "	3
8	Вязовая рп	Катавский	1,5	Вязовая "	—
9	Горняк рп	Копейский	12,0	Козырево "	н/с
10	Еманжелинка рп	Копейский	18,2	Еманжелинская "	8
11	Ишим г	Ишимский	26,9	Ишим Ом	—
12	Каменск-Уральский рп	Каменский	14,3	Синарская Пер	—
13	Камышлов г	Камышловский	16,0	Камышлов "	—
14	Карталы рп	Полтавский	13,5	Карталы "	—
15	Касли рп	Уфалейский	19,6	Маук "	22
16	Катав-Ивановский рп	Катавский	12,3	Катав-Ивановский з-д Пер	—
17	Копейск г	Копейский	42,5	Раз. Уфалейский "	—
18	Коркино рп	Копейский	1,8	Еманжелинская "	18
19	Кропачево рп	Миньярский	2,3	Кропачево "	—
20	Курган г	Курганский	40,4	Курган "	—
21	Куса рп	Златоустовский горсовет	14,5	Кусинский з-д "	3
22	Миасс г	Златоустовский горсовет	22,0	Миасс "	—
23	Миньяр рп	Миньярский	6,4	Миньяр Сам-Зл	—
24	Нижний Уфалей рп	Уфалейский	4,7	Уфалей Пер	25
25	Нязепетровск рп	Нязепетровский	11,5	Нязепетровская "	5
26	Пласт рп	Кочкарский	12,0	Нижнеувельская "	42
27	Сатка рп	Саткинский	21,1	Сатка "	—
28	Сим рп	Миньярский	8,7	Симская Сам-Зл	9
29	Талица рп	Талицкий	6,0	Поклевская Пер	5
30	Троицк г	Троицкий	41,9	Троицк "	—
31	Троицкий рп	Талицкий	2,0	Поклевская "	—
32	Усть-Катавский рп	Катавский	8,9	Усть-Катав "	—
33	Шадринск г	Шадринский	24,7	Шадринск "	—
34	Юрюзань рп	Катавский	8,6	Юрюзанский з-д "	—
35	Ялуторовск г	Ялуторовский	6,7	Ялуторовск "	—



Территория в кв. клм. . 1.318.000  
 Население на 1/1—1933г. (в тысячах)  
 Сельское . . . 376,8  
 Городское . . . 109,2  
 Всего . . . 486,0

## Обско-Иртыш Центр—

Расстояние от

### 1. Районы и рай

№№ по пор.	Наименование района	Сведения о районном центре		
		Наименование райцентра, род пункта, наименование ближайшей ж.-д. станции и расстояние до нее	Расстояние в клм. от центра обл.	Население райцентра (в тыс.)
1	Вагайский	Вагай с Гельшманово	Ом 224	436
2	Нижнетавдинский	Тавдинское с Тюмень	Пер 96	96
3	Тавдинский	Тавда рп	—	535
4	Тобольский	Тобольск г Тюмень	” 273	273
5	Уватский	Уват с Тюмень	” 410	410
6	Ярковский	Ярково с Тюмень	” 114	114

### 2. Список городов, подчиненных Обско-Иртышскому облисполкому

№№ по пор.	Наименование города	Население на 1/1—1933 г. в предел. гор. черты (в тыс.)	Наименование ближайшей ж.-д. станции	Расстояние до нее	Сведения о присоединенной сельской территории и вне городской черты		
					Площадь присоед. сел. тер.	Население в присоед. сел. тер.	Число сельсоветов
1	Тюмень	64,6	Тюмень Пер	—	5 900	37,4	38

## ская область

гор. Тюмень

Москвы—2 148 клм.

### онные центры

Число адм. единиц  
 национ. округов . . . . . 2  
 районов . . . . . 17  
 сельсоветов . . . . . 249  
 городов . . . . . 2  
 в т. ч. самостоятельных в адм.-хоз. отношении . . . 1  
 рабочих поселков . . . . . 2  
 проч. населен. мест . . . . 1057

### Сведения о районе

Площадь в кв. клм.	Население (в тысячах)			Число сельсоветов	Число городов, подчин. РИК'у	Число рабочих поселков, подчин. РИК'у	Число проч. населенных мест	№№ по пор.
	Сельское	Городское	Всего					
13 900	42,0	—	42,0	34	—	—	260	1
4 800	37,0	—	37,0	30	—	—	136	2
4 700	28,0	15,0	43,0	11	—	1	65	3
24 700	57,3	24,0	81,3	40	1	—	323	4
37 600	23,0	—	23,0	16	—	—	179	5
5 600	26,0	—	26,0	28	—	—	94	6

### 3. Список городов и рабочих поселков, подчиненных райисполкомам

№№ по пор.	Наименование города, рабочего поселка	В какой район входит	Население на 1/1—1933 г. (в тыс.)	Наименование ближайшей ж.-д. станции		Расстояние до нее
1	Тавда рп	Тавдинский	15,0	Тавда	Пер	—
2	Тобольск г	Тобольский	24,0	Тюмень	”	273

Территория в тыс. клм. . . . 754,900  
 Население на 1/1—1933 г. (в тысячах)  
 Сельское . . . 102,2  
 Городское . . . —  
 Всего . . . 102,2

**Остякско-Вогульский**  
**Центр—**  
 Расстояние от  
**1. Район и рай**

№№ по пор.	Наименование района	Сведения о районном центре		
		Наименование райцентра, род пункта, наименование ближайшей ж.-д. станции и расстояние до нее	Расстояние в клм. от центра окр.	Население райцентра (в тыс.)
1	Березовский	Березово с	434	н/с
2	Кондинский	Нахрачи с	300	"
3	Лариакский	Лариак с	650	"
4	Самаровский	Самаров с	—	"
5	Сургутский	Сургут с	269	"
6	Шурышкарский	Шурышкары с	700	"

Площадь в тыс. кв. клм. . . . 466,000  
 Население на 1/1—1933 г. (в тысячах)  
 Сельское . . . 23,9  
 Городское . . . 5,6  
 Всего . . . 29,5

**Ямальский национальный**  
**Центр—**  
 Расстояние от  
**1. Район и рай**

№№ по пор.	Наименование района	Сведения о районном центре		
		Наименование райцентра, род пункта, наименование ближайшей ж.-д. станции и расстояние до нее	Расстояние в клм. от центра окр.	Население райцентра (в тыс.)
1	Надымский	Хэ с	450	н/с
2	Нижне-Тазовский	Хель-Мер-Седе с	1 000	"
3	Понуральский	Щучье с	250	"
4	Пуровский	Район среднего течения р.Пура, при впадении в нее р. Пяку-Петл (временно)	нет свед.	"
5	Ямальский	Район р. Пяты-Юн	600	"

**2. Список рабочих поселков, подчиненных Ямальскому окрисполному**

№№ по пор	Наименование рабочего поселка	Население на 1/1—1933 г. (в тыс.)	Наименование ближайшей ж.-д. станции	Расстояние до нее
1	Салегард	5,6	нет сведений	н/с

**национальный округ**  
**с. Самарово**  
 центра области 700 клм.  
**онные центры**

Число адм. единиц  
 районов . . . . . 6  
 сельсоветов . . . . . 53  
 городов . . . . . нет  
 раб. посел. . . . . нет  
 проч населенных мест н/с

Площадь в кв. клм.	Население (в тысячах)			Число сельсоветов	Число городов, подчин. РИК'у	Число рабочих поселков, подчин. РИК'у	Число проч. населенных мест	№№ по пор.
	Сельское	Городское	Всего					
	216 000	24,8	—					
73 000	10,8	—	10,8	7	—	—	"	2
82 000	2,8	—	2,8	6	—	—	"	3
42 000	21,1	—	21,1	12	—	—	"	4
176 000	14,1	—	14,1	11	—	—	"	5
62 000	6,2	—	6,2	4	—	—	"	6

**(Ненецкий) округ**  
**рп Салегард**  
 центра области—н/с  
**онные центры**

Число адм. единиц  
 районов . . . . . 5  
 сельсоветов . . . . . 12  
 городов . . . . . нет  
 рабочих поселков . . . . . 1  
 в т. ч. самостоят. в адм.-хоз. отнош. проч. населен. мест н/с

Площадь в кв. клм.	Население (в тысячах)			Число сельсоветов	Число городов, подчин. РИК'у	Число рабочих поселков, подчин. РИК'у	Число проч. населенных мест	№№ по пор.
	Сельское	Городское	Всего					
90 700	2,6	—	2,6	2	—	—	н/с	1
94 800	3,5	—	3,5	2	—	—	"	2
80 600	6,1	—	6,1	3	—	—	"	3
61 700	2,2	—	2,2	2	—	—	"	4
138 200	6,6	—	6,6	2	—	—	"	5

Территория в кв. клм. . . . . 242,812  
 Население на 1/1—1933 г. (в тысячах)

Сельское . . . . . 6 633,3

Городское . . . . . 983,4

Всего . . . . . 7 616,7

## Средне-Вол

Центр—г.

Расстояние от

### 1. Районы и рай

№№ по пор.	Наименование района	Сведения о районном центре			
		Наименование райцентра, род пункта, наименование ближайшей ж.-д. станции и расстояние до нее	Расстояние в клм. от центра края	Население райцентра (в тыс.)	
1	Абдулинский	Абдулино г Сам-Зл	250	15,8	
2	Андреевский	Андреевка с Бузулук " 62	170	2,0	
3	Барановский (мордва)	Барановка с Ключики М-Каз 11	237	2,4	
4	Байтугановский (татары)	Камышла с Клявлино Сам-Зл 19	246	3,5	
5	Барышевский	Барыш с М-Каз	265	2,0	
6	Башмаковский	Башмаково с "	612	2,9	
7	Боклинский (мордва)	Мордовская Бокла с Бугу-руслан Сам-Зл 35	231	2,1	
8	Богдашкинский (чуваши)	Богдашкино с Ульяновск " 50	565	3,8	
9	Больше-Глушицкий	Большая Глушица с Самара " 102	102	7,5	
10	Борский	Борское с Неприк " 2	121	6,2	
11	Бугурусланский	Бугуруслан г "	180	19,1	
12	Бузулукский	Бузулук г "	175	30,3	
13	Буртинский (казаки)	Беляевка с Саракташ " 25	570	1,2	
14	Городищенский	Городище г Чаадаевка М-Каз 18	250	3,3	
15	Илекский	Илек с Ново-Сергиевская Сам-Зл 75	378	7,8	
16	Инзенский	Инза рп "	280	4,4	
17	Иссинский	Исса с Булычево М-Каз 10	514	3,7	
18	Каменский	Каменка-Белинская с Белинская М-Каз 1	457	5,6	
19	Камешкирский	Русский Камешкир с Чаадаевка " 40	230	7,7	
20	Карсунский	Карсун с Векшама Сам-Зл 21	423	6,8	
21	Каширинский	Каширинское с Чебеньки " 50	394	6,2	
22	Керенский	Керенск с Пачелма М-Каз 55	550	10,8	
23	Кинельский	Кинель рп Сам-Зл	40	7,1	
24	Кинель-Черкасский	Кинель-Черкасы с Толкай " 4	105	19,0	
25	Клявлинский (мордва)	Клявлино с " "	200	2,1	
26	Кошкинский	Кошки с Погрузная " 4	120	3,6	
27	Красноярский	Красный Яр с Смышляевка " 27	40	3,5	
28	Кузнецкий	Кузнецк г М-Каз	271	30,3	
29	Кузоватовский	Верхне-Свияжское с Кузоватово " 8	230	2,8	
30	Лунинский	Лунино с " "	444	6,3	
31	Майнский	Майна с Сам-Зл	439	7,9	
32	Мелекесский	Мелекес г "	171	19,4	

## жский край

Самара

Москвы—1 046 клм.

### онные центры.

Число адм. единиц

авт. областей . . . . .	1
округов . . . . .	1
районов . . . . .	85
сельсоветов . . . . .	3 179
городов . . . . .	20
в т. ч. самостоятельных в адм.-хоз. отношении . . . . .	8
число рабочих поселков . . . . .	14
проч. населен. мест . . . . .	11 058

№№ по пор.	Сведения о районе							№№ по пор.	
	Площадь в кв. клм.	Население (в тысячах)			Число сельсо-ветов	Число городов, подчин. РИК'у	Число рабоч. поселков, подчин. РИК'у		Число проч. населен-ных мест
		Сель-ское	Город-ское	Всего					
	3 256	83,5	15,9	99,4	51	1	—	233	1
	3 514	55,5	—	55,5	38	—	—	109	2
	2 153	74,4	—	74,4	38	—	—	91	3
	1 006	33,0	—	33,0	18	—	—	66	4
	2 119	67,5	11,6	79,1	31	—	—	149	5
	2 186	103,9	9,2	113,1	46	—	—	133	6
	3 091	95,1	—	95,1	45	—	—	249	7
	635	39,6	—	39,6	22	—	—	27	8
	6 414	81,9	—	81,9	36	—	—	169	9
	5 324	106,4	—	106,4	45	—	—	178	10
	3 206	66,3	19,1	85,4	43	1	—	328	11
	7 182	139,8	30,3	170,1	63	1	—	458	12
	3 608	24,7	—	24,7	19	—	—	71	13
	2 395	85,0	7,5	92,5	36	1	1	132	14
	6 414	55,6	—	55,6	43	—	—	111	15
	2 419	89,3	4,4	93,7	34	—	1	163	16
	861	42,4	—	42,4	24	—	—	100	17
	2 436	100,5	—	100,5	46	—	—	225	18
	1 482	66,1	—	66,1	29	—	—	99	19
	2 720	126,9	—	126,9	46	—	—	158	20
	5 733	102,1	—	102,1	46	—	—	293	21
	1 752	87,0	—	87,0	29	—	—	130	22
	2 494	65,3	7,1	72,4	29	—	1	142	23
	3 078	89,3	—	89,3	38	—	—	205	24
	1 932	61,4	—	61,4	31	—	—	129	25
	2 543	94,0	—	94,0	50	—	—	336	26
	3 896	86,6	—	86,6	48	—	—	295	27
	3 134	109,6	32,4	142,0	55	1	1	193	28
	2 333	85,7	—	85,7	36	—	—	96	29
	2 595	122,9	—	122,9	48	—	—	229	30
	2 995	104,9	3,9	108,8	40	—	—	220	31
	4 353	118,4	19,4	137,8	56	1	—	189	32

№№ по пор.	Наименование района	Сведения о районном центре			
		Наименование райцентра, род пункта, наименование ближайшей ж.-д. станции и расстояние до нее	Расстояние в км. от центра края	Население райцентра (в тыс.)	
33	Мокшанский	Мокша с Симанщина М-Каз	18	436	8,6
34	Наровчатский	Наровчат с Самаевка "	14	610	1,7
35	Нижне-Ломовский	Нижний Ломов г "		580	8,9
36	Никольско-Пестровский	Никольская Пестровка рп Ночка "	20	350	4,7
37	Ново-Девичинский	Новодевичье с Сызрань "	60	127	4,7
38	Ново-Спасский	Ново-Спасское с "		189	3,8
39	Оренбургский	Оренбург г Сам-Зл		390	144,6
40	Павловский	Павловка с Ключики М-Каз	56	300	5,9
41	Пензенский	Пенза г "		300	119,0
42	Покровский	Покровское с Платовка Сам-Зл	1	300	6,0
43	Пономаревский	Пономаревка с Абдулино "	52	315	2,8
44	Приволжский	Приволжье с Обшаровка "	40	120	6,5
45	Самарский	Самара г "		—	259,1
46	Саракташский	Саракташ с "		538	2,2
47	Сенгилеевский	Сенгилей с Ульяновск "	55	184	9,1
48	Сергиевский	Сергиевск с Сургут "	5	120	6,1
49	Соль-Илецкий	Илецкая Защита рп Илецк "		439	13,5
50	Сорочинский	Сорочинск рп Сорочинская "		260	10,8
51	Сосновский (чуваши)	Похвистнево рп "		166	4,5
52	Ставропольский	Ставрополь с Самара "	80	80	9,3
53	Старо-Кулаткинский (татары)	Старая Кулатка с Прасковьино М-Каз	45	205	7,4
54	Сурский	Сурское с Алатырь "		465	4,8
55	Сызранский	Сызрань г "		120	64,4
56	Телегинский	Телегино с Саловка Ряз-Ур	15	444	3,8
57	Ульяновский	Ульяновск г Сам-Зл		248	73,7
58	Чапаевский	Чапаевск г Сам-Зл		45	34,9
59	Челно-Вершинский (чуваши)	Челно-Вершины с Челна "	1	215	2,8
60	Чембарский	Чембар г Белинская, М-Каз	40	518	4,6
61	Чердаклинский	Чердаклы с " "	2	217	5,3
62	Шарлыкский	Шарлык с Абдулино "	118	594	4,8
63	Шемышейский (мордва)	Шемышейка с Асеевская М-Каз	35	360	3,7

№№ по пор.	Сведения о районе								№№ по пор.
	Площадь в кв. км.	Население (в тысячах)			Число сельсоветов	Число городов, подчин. РИК'у	Число раб. поселков, подчин. РИК'у	Число проч. населенных мест	
Сельское		Городское	Всего						
	1716	70,4	—	70,4	34	—	—	208	33
	1383	85,3	4,2	89,5	34	1	—	123	34
	2186	107,2	8,9	116,1	36	1	—	159	35
	1778	55,6	4,7	60,3	31	—	1	84	36
	2264	68,8	—	68,8	33	—	—	102	37
	2733	77,2	0,9	78,1	36	—	—	146	38
	9922	102,9	—	102,9	33	—	—	273	39
	1305	63,9	—	63,9	31	—	—	73	40
	2150	95,9	1,5	97,4	33	—	1	212	41
	5837	75,1	—	75,1	41	—	—	306	42
	3321	60,6	—	60,6	32	—	—	163	43
	3113	69,5	—	69,5	29	—	—	108	44
	3675	79,2	—	79,2	31	—	—	166	45
	3581	70,4	—	70,4	48	—	—	186	46
	1513	50,1	0,6	50,7	22	—	—	42	47
	3264	91,2	—	91,2	27	—	—	281	48
	3550	34,4	13,5	47,9	21	—	1	43	49
	7174	107,1	10,8	117,9	52	—	1	339	50
	2292	78,6	1,0	79,6	39	—	—	236	51
	3171	82,2	—	82,2	30	—	—	100	52
	1237	44,2	—	44,2	21	—	—	30	53
	2011	111,2	—	111,2	40	—	—	104	54
	2320	89,4	8,8	98,2	33	—	2	177	55
	2260	93,3	—	93,3	32	—	—	206	56
	2951	98,4	2,6	101,0	38	—	—	189	57
	4965	80,8	—	80,8	36	—	—	235	58
	1398	53,3	—	53,3	29	1	—	118	59
	2465	115,8	4,6	120,4	49	—	—	215	60
	3457	85,2	—	85,2	45	—	—	146	61
	4435	81,8	—	81,8	40	—	—	211	62
	1609	66,7	—	66,7	28	—	—	100	63

Территория в кв. клм. . . . . 19,582  
 Население на 1/1—1933 г. (в тысячах)  
 Сельское . . . . . 113,9  
 Городское . . . . . 23,2  
 Всего . . . . . 137,1

**Орский Промыш  
 Центр —**  
 Расстояние от цен

**1. Районы и районные центры**

№№ по пор.	Наименование района	Сведения о районном центре	
		Наименование райцентра, род пункта, наименование ближайшей ж.-д. станции и расстояние до нее	
1	Домбаровский (нап. казакский)	Домбаровка с	н/с
2	Кваркенский	Кваркено с Айдырля	Тр-Ор 17
3	Ново-Покровский	Ново-Покровка с	н/с

Примечание:

\*) По Орскому Промышленному округу за отсутствием данных не показана площадь присоединенной части Саракташского района.

**2. Список городов, подчиненных Средне-Волжскому крайисполному.**

№№ по пор.	Наименование города	Население на 1/1-33 г. в предел. гор. черты (в тыс.)	Наименование ближайшей ж.-д. станции	Расстояние до нее	Сведения о присоединенной сельской территории вне городской черты		
					Площадь присоед. сел. терр.	Население в присоед. сел. терр.	Число сельсоветов
1	Самара	259,1	Самара Сам-Зл	—	—	—	—
2	Оренбург	144,6	Оренбург "	—	—	—	—
3	Пенза	119,0	Пенза М-Каз	—	—	—	—
4	Сызрань	64,4	Сызрань "	—	—	—	—
5	Ульяновск	73,7	Ульяновск "	—	н/с	н/с	1
6	Чапаевск	34,9	Чапаевск Сам-Зл	—	3 452	11,0	5

**ленный округ \*)**

**г. Орск**

тра края — 750 клм.

Число адм. единиц  
 районов . . . . . 3  
 сельсоветов . . . . . 82  
 городов . . . . . 1  
 в т. ч. самостоятельных в адм.-хоз. отношении . . . 1  
 рабочих поселков . . . . . —  
 прочих населенных мест . 303

**1. Список городов, подчиненных Орскому Промышленному окрисполному**

№№ по пор.	Наименование города	Население на 1/1-1933 г. в предел. гор. черты (в тыс.)	Наименование ближайшей ж.-д. станции	Расстояние до нее	Сведения о присоединенной сельской территории вне городской черты		
					Площадь присоед. сел. терр.	Население в присоед. сел. терр.	Число сельсоветов
1	Орск	23,2	Орск Сам-Зл	5	н/с	н/с	10

**2. Список городов и рабочих поселков, подчиненных райисполкомам.**

№№ по пор.	Наименование города, рабочего поселка	В какой район входит	Население на 1/1-1933 г. (в тыс.)	Наименование ближайшей ж.-д. станции	Расстояние до нее
1	Абдулино г	Абдулинский	15,8	Абдулино Сам-Зл	—
2	Батраки рп	Сызранский	8,8	Батраки "	—
3	Беднодемьяновск г	Наровчатский	4,2	Торбеево М-Каз	18
4	Бугуруслан г	Бугурусланский	19,1	Бугуруслан Сам-Зл	—
5	Бузулук г	Бузулукский	30,3	Бузулук "	—
6	Городище г	Городищенский	3,3	Чаадаевка М-Каз	18
7	Золотаревка рп	Пензенский	1,5	Леонидовка "	10
8	Илецкая Защита рп	Соль-Илецкий	13,5	Илецк Сам-Зл	—
9	Инза рп	Инзенский	4,4	Инза "	—
10	Кашпировка рп	Сызранский	2,7	Сызрань М-Каз	16
11	Кинель рп	Кинельский	7,1	Кинель Сам-Зл	—
12	Кузнецк г	Кузнецкий	30,3	Кузнецк М-Каз	—
13	Литвино рп	Кузнецкий	3,1	Кузнецк "	18
14	Мелекесс г	Мелекесский	19,4	Мелекесс Сам-Зл	—
15	Нижний Ломов г	Нижне-Ломовский	8,9	Н жний Ломов М-Каз	—
16	Никольская Пестровка рп	Никольско-Пестровский	4,7	Ночка "	20
17	Никольский Хутор рп	Городищенский	4,2	Асеевка "	3
18	Похвистнево рп	Сосновский	4,5	Похвистнево Сам-Зл	—
19	Сорочинск рп	Сорочинский	10,8	Сорочинская "	—
20	Чембар г	Чембарский	4,6	Белинская М-Каз	40

Территория в кв. км. . . . . 25.526  
 Население на 1/1—1933 г. (в тысячах)  
 Сельское . . . . . 1364,5  
 Городское . . . . . 52,4  
 Всего . . . . . 1416,9

**Мордовская авто  
 Центр—г.  
 Расстояние от  
 1. Районы и район**

№№ по пор.	Наименование района	Сведения о районном центре			
		Наименование райцентра, род пункта, наименование ближайшей ж.-д. станции и расстояние до нее	Расстояние в км от центра обл.	Население райцентра (в тыс.)	
1	Ардатовский	Ардатов г М-Каз	10	191	5,8
2	Атяшевский	Атяшево с		149	2,8
3	Больше-Игнатовский	Игнатово с Оброчное	"	45	244
4	Дубенский	Дубенки с Атяшево	"	20	172
5	Зубово-Полянский	Зубова Поляна с	"		192
6	Инсарский	Инсар с Кадошкино	"	19	76
7	Ичалковский	Кемля с Оброчное	"	5	66
8	Ковылкинский	Ковылкино с	"		112
9	Кочуровский	Кочурово с Воеводское	"	12	30
10	Краснослободский	Краснослободск г Ковылкино	"	50	158
11	Лямбирский	Лямбир с	н/с	н/с	н/с
12	Ромодановский	Ромоданово с Красный Узел	"	0,5	57
13	Рузаевский	Рузаевка рп	"		57
14	Саранский	Саранск г	"		23,8
15	Старо-Шайговский	Старо-Шайгово с Хованщина	"	25	88
16	Темниковский	Темников г Торбеево	"	72	234
17	Теньгушевский	Теньгушево с Торбеево	"	114	276
18	Торбеевский	Торбеево с	"		162
19	Чамзинский	Чамзинка с	"		129

**2. Список городов, подчиненных Мордовскому облисполкому**

№№ по пор.	Наименование города	Население на 1/1—33 г. (в тыс.)	Наименование ближайшей ж.-д. станции	Расстояние до нее
1	Саранск	23,5	Саранск	М-Каз

**номная область  
 Саранск  
 центра края—455 км.  
 ные центры**

Число адм. единиц  
 районов . . . . . 19  
 сельсоветов . . . . . 598  
 городов . . . . . 4  
 в т. ч. самостоятельных в адм.-хоз. отношении . . . . . 1  
 рабочих поселков . . . . . 3  
 прочих населенных мест . . . . . 1925

№№ по пор.	Площадь в кв. км.	Население (в тысячах)			Число сельсоветов	Число городов, подчин. РИК'у	Число рабочих поселков, подчин. РИК'у	Число прочих населенных мест	№№ по пор.
		Сельское	Городское	Всего					
1	1284	97,9	5,8	103,7	43	1	—	89	1
2	990	73,6	—	73,6	37	—	—	84	2
3	793	35,9	—	35,9	15	—	—	97	3
4	1176	60,4	—	60,4	28	—	—	63	4
5	2257	78,7	1,4	80,1	36	—	1	97	5
6	1522	84,3	—	84,3	42	—	—	117	6
7	1283	56,9	—	56,9	20	—	—	110	7
8	1680	100,1	—	100,1	36	—	—	119	8
9	1090	55,6	—	55,6	23	—	—	63	9
10	1859	121,6	4,6	126,2	54	1	—	153	10
11	н/с	н/с	н/с	н/с	15	—	—	н/с	11
12	1018	62,3	—	62,3	25	—	—	134	12
13	1114	77,4	11,6	89,0	32	—	1	119	13
14	1137	61,0	—	61,0	22	—	—	92	14
15	1796	76,9	—	76,9	35	—	—	104	15
16	2830	92,6	3,8	96,4	43	1	—	188	16
17	1015	41,8	—	41,8	17	—	—	46	17
18	1424	94,2	1,7	95,9	36	—	1	142	18
19	1254	93,3	—	93,3	39	—	—	97	19

**3. Список городов и рабочих поселков, подчиненных райисполкомам**

№№ по пор.	Наименование города, рабочего поселка	В какой район входит	Население на 1/1 33 г. (в тыс.)	Наименование ближайшей ж.-д. станции	Расстояние до нее
1	Ардатов г	Ардатовский	5,8	Ардатов	М-Каз
2	Виндрей рп	Торбеевский	3,4	Торбеево	"
3	Краснослободск г	Краснослободский	4,6	Ковылкино	"
4	Рузаевка рп	Рузаевский	11,6	Рузаевка	"
5	Темников г	Темниковский	3,8	Торбеево	"
6	Ширингуши рп	Зубово-Полянский	1,5	Зубова Поляна	М-Каз

Территория в кв. клм. . . 193,600  
 Население на 1/1-1933 г. (в тысячах)  
 Сельское . . 10 939,9  
 Городское . . 1 246,2  
 Всего . 12 186,1

## Центрально-Черно

Центр —

Расстояние до

1. Районы и рай

№№ по пор.	Наименование района	Сведения о районном центре			
		Наименование райцентра, род пункта, наименование ближайшей ж.-д. станции и расстояние до нее	Расстояние в клм. от центра обл.	Население райцентра (в тыс.)	
1	Алексеевский (украинцы)	Алексеевка с Ю-В 2	165	11,5	
2	Алешковский	Волконское 1) с Народная " 5	296	6,0	
3	Анненский	Анна с " 3	129	4,2	
4	Архангельский	Архангельское с Абрамовка " 33	237	11,1	
5	Белгородский	Белгород г Юж	414	36,5	
6	Беловский	Белое с Псел " 13	413	5,5	
7	Березовский	Березово с Рамонь Ю-В 2	59	1,1	
8	Бобровский	Бобров г " 2	133	19,7	
9	Богучарский (украинцы)	Богучар г Кантемировка " 60	330	8,3	
10	Болховский	Болхов г Мценск М-Кур 45	459	16,3	
11	Больше-Троицкий	Большое Троицкое с Нежеголь Юж 46	496	4,0	
12	Бондарский	Бондари с Платоновка Ряз-Ур 25	322	5,4	
13	Борисовский (украинцы)	Борисовка с Новоборисовка Юж 8	489	19,6	
14	Борисоглебский	Борисоглебск г Ю-В	326	49,9	
15	Буденновский	Буденное с Бирюч " 16	216	2,5	
16	Бутурлиновский	Бутурлиновка г " 4	232	25,9	
17	Валуевский	Валуйки г " 2	248	13,4	
18	Вейделевский (украинцы)	Вейделевка с Валуйки " 29	277	4,9	
19	Велико-Михайловский (укр.)	Велико-Михайловка с Новый (скл) " 21	237	11,0	
20	Верхне-Карачанский	Верхний Карачан с Грибановка " 12	321	6,7	
21	Верхне-Мамоновский	Верхний Мамон с Митрофановка " 55	288	11,4	
22	Верхне-Хавский	Верхняя Хава с Хава " 66	66	6,6	
23	Верховский	Верховье с " 270	0,5		
24	Весело-Лопанский	Воскресеновка с Долбино Юж	434	1,0	
25	Воловский	Волово с Кшень Ю-В 25	131	1,8	
26	Волоконовский (украин.)	Волоконовка с " 270	10,0		
27	Волынский	Ламское с Бабарыкино М-Кур 15	187	0,8	
28	Воробьевский (украинцы)	Воробьевка с Ю-В 7	267	7,2	
29	Воронцовский	Воронцовка с Бутурлиновка " 32	260	9,1	
30	Глушковский (украинцы)	Глушково с Зап 11,4	393	8,6	
31	Горшеченский	Горшечное с Ю-В	131	2,1	
32	Грайворонский (украин.)	Грайворон г Хотмыжск Юж 16	490	7,8	
33	Гремяченский	Гремячье с Воронеж Ю-В 21	21	5,2	
34	Грязинский	Грязи рп " 116	13,8		
35	Давыдовский	Давыдовка с " 68	4,7		
36	Данковский	Данково с М-Кур 1,5	304	10,6	
37	Дмитриевский	Дмитриев-Льговский г Дмитриев Зап 2	394	6,1	
38	Дмитровский	Дмитровск-Орловский г Кемаричи " 32	460	4,9	
39	Добринский	Добринка с Ю-В	160	2,5	
40	Добровский	Доброе с Избердей " 49	191	6,4	
41	Долгоруковский	Долгоруково с " 161	0,3		
42	Должанский	Долгое с Долгая " 162	1,2		
43	Дросковский	Дросково с Русский Брод " 30	264	0,8	

## земная область

г. Воронеж

Москвы — 590 клм.

онные центры

Число адм. единиц  
 районов . . . . . 144  
 сельсоветов . . . . . 3356  
 городов . . . . . 41  
 в т. ч. самостоятельных . . . . . 7  
 в адм. хоз. отношении рабочих поселков . . . . . 12  
 проч. населен. мест . 21 510

№№ по пор.	Сведения о районе								№№ по пор.
	Площадь в кв. клм.	Население (в тысячах)			Число сельсоветов	Число городов, подчин. РИК'у	Число рабочих поселков, подчин. РИК'у	Число прочих населен. мест	
		Сельское	Городское	Всего					
1	1514	91,1	—	91,1	25	—	—	101	1
2	1009	52,5	—	52,5	17	—	—	158	2
3	1359	67,0	—	67,0	16	—	—	153	3
4	1276	69,2	—	69,2	16	—	—	165	4
5	1317	90,1	36,5	126,6	33	1	—	200	5
6	941	68,2	—	68,2	19	—	—	78	6
7	1066	42,2	4,1	46,3	17	—	1	147	7
8	1798	75,1	19,7	94,8	18	1	—	220	8
9	2164	65,6	8,3	73,9	23	1	—	95	9
10	1876	110,3	16,2	126,5	35	1	—	730	10
11	910	64,8	—	64,8	22	—	—	102	11
12	1565	83,1	—	83,1	25	—	—	134	12
13	684	54,6	19,6	74,2	21	—	—	110	13
14	1836	78,0	49,9	127,9	18	1	—	159	14
15	1225	65,1	—	65,1	17	—	—	103	15
16	1302	44,1	25,9	70,0	14	1	—	68	16
17	821	45,4	13,4	58,8	13	1	—	94	17
18	1048	44,3	—	44,3	12	—	—	109	18
19	693	54,9	—	54,9	26	—	—	68	19
20	1012	58,9	—	58,9	16	—	—	71	20
21	1007	53,8	—	53,8	12	—	—	35	21
22	854	56,2	—	56,2	20	—	—	135	22
23	1403	76,2	—	76,2	21	—	—	301	23
24	733	47,6	—	47,6	18	—	—	140	24
25	833	48,2	—	48,2	18	—	—	150	25
26	1256	75,5	—	75,5	18	—	—	13	26
27	915	43,4	—	43,4	27	—	—	198	27
28	1181	49,9	—	49,9	13	—	—	47	28
29	941	45,7	—	45,7	6	—	—	62	29
30	802	79,3	—	79,3	21	—	—	92	30
31	982	62,4	—	62,4	24	—	—	110	31
32	769	55,8	7,8	63,6	22	1	—	61	32
33	1370	75,9	—	75,9	16	—	—	63	33
34	1684	119,1	13,8	132,9	35	—	1	302	34
35	706	40,5	—	40,5	11	—	—	57	35
36	2024	100,8	—	100,8	42	—	—	300	36
37	2065	124,4	7,5	131,9	34	1	—	431	37
38	1280	70,8	4,9	75,7	21	1	—	353	38
39	1563	103,6	—	103,6	29	—	—	182	39
40	977	62,0	—	62,0	20	—	—	77	40
41	1013	66,7	—	66,7	20	—	—	176	41
42	870	61,1	—	61,1	20	—	—	171	42
43	1112	67,9	—	67,9	17	—	—	283	43

№№ по пор.	Наименование района	Сведения о районном центре		
		Наименование райцентра, род пункта, наименование ближайшей ж.-д. станции и расстояние до нее	Расстояние в км. от центра обл.	Население райцентра (в тыс.)
44	Дрязгинский	Дрязги с Ю-В	80	5,0
45	Елань-Коленовский	Елань-Колено с Колено	221	10,1
46	Глецкий	Елец г " 3	225	46,3
47	Жердевский	Ж рдевка с " "	250	0,7
48	Задонский	Задонск г Хитрово " 20	90	7,6
49	Земетчинский	Земетчино с М-Каз 1	462	6,1
50	Землянский	Землянк с Курбатово Ю-В 34	84	1,6
51	Золотухинский	Золотухино с М-Кур	287	0,6
52	Иванинский	Лукашевка с Зап	300	1,6
53	Ивнянский	Ивня с Обоянь Юж 20	385	1,3
54	Измалковский	Измалково с Ю-В	269	2,9
55	Инжавинский	Инжавино с Ряз-Ур	369	3,2
56	Калачеевский (украинцы)	Клалч с Ю-В	282	10,5
57	Кантемировский (укр)	Кантемировка с	270	12,9
58	Касторенский	Касторное с Касторная " 3	96	2,9
59	Кирсановский	Кирсанов г Ряз-Ур	353	19,7
60	Козловский	Мичуринск г Козлов-Воронежский Ю-В	177	56,0
61	Колпенский	Колпна с " "	259	0,9
62	Коньшевский	Коньшевка с Зап	354	0,2
63	Кореневский	Ухтомского с Коренево " "	365	1,4
64	Коротоякский	Коротояк с Ю-В	120	1,2
65	Корочанский	Короча г Новый Оскол " 50	403	16,0
66	Краснинский	Красное с Лутошкино М-Кур 1	254	1,8
67	Кромский	Кромы с Орел " 40	442	1,9
68	Курский	Курск г " "	245	85,2
69	Лебедянский	Лебедянь г " 4	288	14,1
70	Левороссошанский	Левая Россошь с Колодезная Ю-В -7	113	5,1
71	Лев-Толстовский	Лев Толстой рп М-Кур	279	2,6
72	Ливенский	Ливны г Ю-В	208	22,5
73	Липецкий	Липецк г " 4	152	34,2
74	Лискинский	Свобода рп Лиски " "	89	16,3
75	Лосевский	Лосево с Сагуны " 30	186	10,9
76	Льговский	Льгов г Зап	332	8,8
77	Малоархангельский	Малоархангельск г М-Кур 13	338	5,9
78	Медвенский	Медвенское с Рыжково Зап 30	290	2,8
79	Михайловский (украинцы)	Митрофановка с Ю-В	242	0,9
80	Мордовский	Мордово с Оборона " "	193	9,7
81	Моршанский	Моршанск г М-Каз	370	0,6
82	Мучкапский	Мучкап с Ряз-Ур	397	10,3
83	Мценский	Мценск г М-Кур 2	453	10,5
84	Нижнедевицкий	Нижнедевицк с Ю-В 16	86	2,3
85	Никитовский (украинцы)	Никитовка с Полатовка " 12	214	7,3
86	Никифоровский	Никифоровка с Ряз-Ур	209	1,1
87	Ново-Калитвенский (укр)	Новая Калитва с Митрофановка Ю-В 30	250	2,8
88	Ново-Оскольский	Новый Оскол г " "	216	8,2
89	Новосильский	Новосиль г Залегощь " 15	373	2,9
90	Ново-Усмандский	Усмась-Собакино с Сомово " 8	25	4,0
91	Новохоперский	Новохоперск г " 5	255	7,9
92	Обоянский	Обоянь г Юж	363	12,9
93	Ольховатский (украинцы)	Ольховатка с Россошь Ю-В 25	223	7,3

№№ по пор.	Сведения о районе							№№ по пор.	
	Площадь в кв. км.	Население (в тысячах)			Число сельсоветов	Число городов, подчинен. РИК'у	Число рабочих поселков, подчин. РИК'у		Число прочих населен. мест
Сельское		Городское	Всего						
	755	51,8	—	51,8	15	—	—	147	44
	1471	45,2	—	45,2	14	—	—	193	45
	1232	78,1	—	78,1	33	—	—	203	46
	2083	126,4	—	126,4	31	—	—	237	47
	1188	83,5	7,6	91,1	34	1	—	140	48
	2284	100,6	—	100,6	26	—	—	253	49
	1475	105,9	—	105,9	30	—	—	151	50
	1769	113,0	1,6	114,6	46	—	—	269	51
	778	52,4	1,9	54,3	22	—	1	114	52
	806	52,3	—	52,3	15	—	—	66	53
	1356	81,8	—	81,8	32	—	—	237	54
	1917	95,4	—	95,4	29	—	—	300	55
	1913	89,5	—	89,5	17	—	—	41	56
	1559	55,9	—	55,9	16	—	—	87	57
	1243	72,9	—	72,9	23	—	—	165	58
	2931	147,7	24,2	171,9	42	1	—	469	59
	1773	112,7	1,6	114,3	37	—	—	348	60
	1166	71,0	—	71,0	20	—	—	314	61
	1113	60,7	—	60,7	21	—	—	175	62
	875	69,1	1,4	70,5	18	—	—	122	63
	836	44,3	—	44,3	16	—	—	62	64
	1125	78,2	16,0	94,2	32	1	—	146	65
	871	55,5	—	55,5	17	—	—	180	66
	1574	99,9	—	99,9	23	—	—	300	67
	2113	127,1	—	127,1	38	—	—	415	68
	1782	99,6	14,1	113,7	36	1	—	229	69
	1207	76,8	—	76,8	19	—	—	94	70
	1274	62,7	2,6	65,3	32	—	1	172	71
	1879	116,1	22,5	138,6	40	1	—	281	72
	1995	114,1	1,6	115,7	39	—	1	187	73
	1652	69,4	16,3	85,7	19	—	1	16	74
	1016	51,0	—	51,0	8	—	—	54	75
	1051	77,7	11,0	88,7	29	1	—	219	76
	1282	70,1	5,9	76,0	22	1	—	323	77
	109	71,4	—	71,4	22	—	—	173	78
	1109	42,7	—	42,7	13	—	—	61	79
	1008	62,7	0,6	63,3	20	—	—	166	80
	1298	62,3	30,6	92,9	22	1	—	197	81
	1165	72,0	—	72,0	20	—	—	122	82
	1519	79,2	10,5	89,7	24	1	—	584	83
	1117	73,7	2,3	76,0	18	—	—	118	84
	1013	56,2	—	56,2	14	—	—	127	85
	1402	86,7	—	86,7	29	—	—	227	86
	1124	40,3	—	40,3	13	—	—	37	87
	981	49,7	9,3	59,0	27	1	—	183	88
	2036	102,3	2,9	105,2	24	1	—	385	89
	736	38,4	3,6	42,0	13	—	1	67	90
	1256	41,1	11,3	52,4	12	1	1	94	91
	1497	111,2	12,9	124,1	44	1	—	154	92
	1587	67,8	—	67,8	22	—	—	137	93



№№ по пор.	Наименование района	Сведения о районном центре		
		Наименование райцентра, род пункта, наименование ближайшей ж.-д. станции и расстояние до нее	Расстояние в км. от центра обл.	Население райцентра (в тыс.)
94	Орловский	Орел г М-Кур	426	91,3
95	Острогожский (украинцы)	Острогожск г Ю-В 3	128	23,3
96	Павловский (украинцы)	Павловск г Подгорное	218	8,1
97	Панинский	Панино с Тулиново	58	2,1
98	Песковский	Пески с Кардаил	2	6,9
99	Петропавловский (укр)	Петропавловка с Калач	45	5,1
100	Пичаевский	Пичаево с Вернадовка М-Каз 15	455	3,8
101	Подгоренский (украинцы)	Подгорное с Ю-В 3	179	6,0
102	Покровско-Марфинский	Покровское-Марфино с Оборона	35	0,2
103	Прохоровский	Прохоровка с Юж	358	1,8
104	Ракитнянский	Ракитное с Готня	7	458
105	Ракшинский	Ракша с Безобразово М-Каз 8	362	3,2
106	Раненбургский	Раненбург г М-Кур 1,5	244	7,9
107	Рассказовский	Рассказово г Платоновка Ряз-Ур 8	294	32,9
108	Решевский	Решевка I-ая с Острогожск Ю-В 45	174	4,0
109	Ржаксинский	Ржакса с Ряз-Ур	344	1,8
110	Ровенский (украинцы)	Ровенки с Россошь Ю-В 51	256	4,8
111	Рождественско-Хавский	Рождественская Хава с Тривятская	20	48
112	Россошанский (украин.)	Россошь г	5	210
113	Русско-Бродский	Русский Брод с	2,9	1,6
114	Рыльский	Рыльск г Зап 2	391	10,5
115	Сампурский	Сампур с Ряз-Ур 7	305	2,0
116	Свердловский	Змиевка с М-Кур	360	1,7
117	Семилукский	Семилуки рп Ю-В	14	2,4
118	Скороднянский	Скородное с Черянка	45	2,5
119	Советский	Советский с Кшень	126	0,5
120	Солянецкий	Солнцево с Юж	309	1,0
121	Сосновский	Сосновка с М-Каз	104	4,7
122	Становлянский	Плоское с Становая М-Кур 5	229	2,4
123	Старооскольский	Старый Оскол г Ю-В 3	151	22,5
124	Старо-Юрьевский	Старо Юрьево с Старое Юрьево М-Каз 3	254	8,0
125	Суджанский	Суджа г Юж 7	394	11,5
126	Таловский	Таловая с Ю-В	191	3,2
127	Тамбово-Пригородный	Тамбов г Ряз-Ур	258	95,7
128	Тербуновский	Тербуны с Ю-В 12	139	3,4
129	Тимский	Тим с Щигры	35	221
130	Токаревский	Токаревка с	221	1,7
131	Томаровский	Томаровка с Юж 2	446	10,9
132	Уваровский	Уварово с Обловка Ряз-Ур 3	372	8,2
133	Уразовский	Уразово с Юж 2,5	266	14,5
134	Урицкий	Нарышкино с Зап	450	1,5
135	Усманский	Усмань г Ю-В 3	64	14,2
136	Фатежский	Фатеж г Золотухино М-Кур 35	293	3,4
137	Хлевенский	Хлевное с Рамонь Ю-В 47	56	4,6
138	Хомутовский	Х мутово с Крупец Зап 40	434	1,7
139	Чернянский (украинцы)	Чернянка с Ю-В	193	8,9
140	Шаталовский	Шаталовка с Голофеевка	28	204
141	Шебекинский	Шебекино с Нижеголь Юж 8	455	4,7
142	Шехманский	Шехмань с Избердей Ю-В 20	162	5,5
143	Щигровский	Щигры г	186	8,7
144	Щучинский	Щучье с Перелешино	25	88

№№ по пор.	Сведения о районе							№№ по пор.	
	Площадь в кв. км.	Население (в тысячах)			Число сельсоветов	Число городов, подчин. РИК'у	Число рабочих поселков, подчин. РИК'у		Число прочих населен. мест
		Сельское	Городское	Всего					
	2512	139,7	—	139,7	39	—	—	915	
	1578	71,7	20,0	91,7	27	1	—	133	
	1225	57,6	8,1	65,7	15	1	—	68	
	1168	52,0	—	52,0	18	—	—	127	
	1313	56,5	—	56,5	15	—	—	87	
	1619	57,9	—	57,9	12	—	—	46	
	1675	94,8	—	94,8	27	—	—	196	
	1385	64,0	—	64,0	18	—	—	165	
	1126	56,5	—	56,5	21	—	—	186	
	1109	82,5	—	82,5	28	—	—	211	
	1422	109,1	1,5	110,6	39	—	—	206	
	1388	72,9	—	72,9	22	—	—	116	
	1455	113,7	7,9	121,6	38	1	—	160	
	1553	75,1	32,9	108,0	20	1	—	193	
	1457	79,7	—	79,7	15	—	—	101	
	1394	71,8	—	71,8	23	—	—	259	
	1042	45,0	—	45,0	14	—	—	110	
	841	52,8	—	52,8	13	—	—	150	
	1334	43,1	22,4	65,5	14	1	—	125	
	624	37,6	—	37,6	13	—	—	174	
	1407	90,0	10,5	100,5	27	1	—	192	
	1564	83,6	—	83,6	21	—	—	163	
	1322	72,8	—	72,8	20	—	—	390	
	796	47,4	2,4	49,8	12	—	1	79	
	1162	107,5	—	107,5	38	—	—	202	
	978	62,5	—	62,5	19	—	—	114	
	1858	110,4	—	110,4	35	—	—	258	
	1897	127,3	—	127,3	30	—	—	199	
	808	52,6	—	52,6	18	—	—	177	
	1761	102,9	22,5	125,4	45	1	—	143	
	1403	107,4	—	107,4	29	—	—	216	
	1691	109,1	11,5	120,6	39	1	—	186	
	1481	68,6	—	68,6	16	—	—	265	
	2521	130,6	5,0	135,6	30	—	1	162	
	1196	70,5	—	70,5	25	—	—	182	
	1402	85,9	2,1	88,0	29	—	—	190	
	1457	89,6	—	89,6	24	—	—	183	
	784	62,2	—	62,2	24	—	—	104	
	840	46,9	—	46,9	13	—	—	112	
	852	55,1	—	55,1	15	—	—	90	
	1664	99,8	1,5	101,3	29	—	—	490	
	1460	84,7	14,2	98,9	28	1	—	113	
	1756	95,7	4,9	100,6	38	1	—	245	
	933	71,3	—	71,3	21	—	—	64	
	1206	74,5	—	74,5	28	—	—	208	
	1077	66,4	—	66,4	30	—	—	101	
	851	55,9	—	55,9	17	—	—	55	
	919	64,0	2,9	66,9	27	—	—	122	
	1250	74,4	—	74,4	22	—	—	212	
	1931	106,0	8,7	114,7	34	1	—	348	
	1242	59,0	—	59,0	18	—	—	118	

2. Список городов, подчиненных Центрально-Черноземному обл-исполкому

№№ по пор.	Наименование города	Население на 1/1—1933 г. в пре-дел. гор. черты (в тыс.)	Наименование ближай-шей ж.-д. станции	Расстояние до нее
1	Воронеж	212,4	Воронеж Ю-В	—
2	Елец	52,3	Елец "	3
3	Курск	102,5	Курск М-Кур	—
4	Липецк	34,2	Липецк Ю-В	4
5	Мичуринск	65,9	Козлов "	—
6	Орел	91,3	Орел М-Кур	—
7	Тамбов	101,7	Тамбов Ряз-Ур	—

3. Список городов и рабочих поселков, подчиненных райисполкомам

№№ по пор.	Наименование города, рабочего поселка	В какой район входит	Население на 1/1—1933 г. (в тыс.)	Наименование ближайшей ж.-д. станции	Расстояние до нее
1	Белгород г	Белгородский	36,5	Белгород Юж	—
2	Бобров г	Бобровский	19,7	Бобров Ю-В	2
3	Богучар г	Богучарский	8,3	Кантемировка "	60
4	Болхов г	Болховский	16,3	Мценск М-Кур	45
5	Борисоглебск г	Борисоглебский	49,9	Борисоглебск Ю-В	—
6	Бутурлиновка г	Бутурлиновский	25,9	Бутурлиновка "	4
7	Валуйки г	Валуйский	13,4	Валуйки "	2
8	Грайворон г	Грайворонский	7,8	Хотмыжск Юж	16
9	Грязи рп	Грязинский	13,8	Грязи Ю-В	—
10	Дмитриев-Льговский г	Дмитриевский	6,1	Дмитриев Зап	2
11	Дмитровск-Орловский г	Дмитровский	4,9	Комаричи "	32
12	Евстратовский рп	Россошанский	5,9	Россошь Ю-В	4
13	Задонск г	Задонский	7,6	Хитрово "	20
14	им. Карла Либкнехта рп	Иванинский	1,8	Лукашевка Зап	7

Продолжение

№№ по пор.	Наименование города, рабочего поселка	В какой район входит	Население на 1/1 1933 г. (в тыс.)	Наименование ближайшей ж.-д. станции	Расстояние до нее
15	Кирсанов г	Кирсановский	19,7	Кирсанов Ряз-Ур	—
16	Короча г	Корочанский	16,0	Новый Оскол Ю-В	50
17	Краснолесный рп	Березовский	3,8	Графская "	—
18	Красный Боевик рп	Тамбово-Пригородный	2,8	Тамбов Ряз-Ур	19
19	Лебедянь г	Лебедянский	14,1	Лебедянь М-Кур	4
20	Лев-Толстой рп	Лев-Толстовский	2,6	Лев-Толстой "	—
21	Ливны г	Ливенский	22,5	Ливны Ю-В	—
22	Льгов г	Льговский	8,8	Льгов Зап	—
23	Малоархангельск г	Малоархангельский	5,9	Малоархан-гельск М-Кур	13
24	Моршанск г	Моршанский	30,6	Моршанск М-Каз	—
25	Мценск г	Мценский	10,5	Мценск М-Кур	2
26	Новосиль г	Новосильский	2,9	Залегощь Ю-В	15
27	Новохоперск г	Новохоперский	7,9	Новохоперск "	5
28	Новохоперский рп	Новохоперский	3,5	Новохоперск "	4,5
29	Новый Оскол г	Ново-Оскольский	8,2	Новый Оскол "	—
30	Обоянь г	Обоянский	12,9	Обоянь Юж	—
31	Острогожск г	Острогожский	23,3	Острогожск Ю-В	3
32	Отроженский рп	Ново-Усманский	3,6	Отрожка "	—
33	Павловск г	Павловский	8,1	Подгорное "	40
34	Первоавгустовский рп	Дмитриевский	1,4	Дерюгино Зап	5
35	Раненбург г	Раненбургский	7,9	Раненбург М-Кур	1,5
36	Рассказово г	Рассказовский	32,9	Платоновка Ряз-Ур	8
37	Россошь г	Россошанский	22,4	Россошь Ю-В	5
38	Рыльск г	Рыльский	10,5	Рыльск Зап	2
39	Свобода рп	Лискинский	1,3	Лиски Ю-В	—
40	Семилуки рп	Семилукский	2,4	Семилуки Юж	—
41	Старый Оскол г	Старо-Оскольский	22,5	Старый Оскол Ю-В	3
42	Суджа г	Суджанский	11,5	Суджа Юж	7
43	Сырский рп	Липецкий	1,6	Сырское Ю-В	—
44	Усмань г	Усманский	14,2	Усмань "	3
45	Фатеж г	Фатежский	3,4	Золотухино М-Кур	35
46	Щигры г	Щигровский	8,7	Щигры Ю-В	—

Территория в кв. клм. . . . 118.900

Население на 1/1—1933 г. (в тысячах)

сельское . . . . . 2 334,7  
 городское . . . . . 626,7

Всего . . . . . 2 961,4

## Саратов

Центр—

Расстояние от

1. Районы и рай

№№ по пор.	Наименование района	Сведения о районном центре			
		Наименование райцентра, род пункта, наименование ближайшей ж.-д. станции и расстояние до нее	Расстояние в клм. от центра края	Население райцентра (в тыс.)	
1	Аркадакский	Аркадак с	Ряз-Ур	241	5,8
2	Аткарский	Аткарск г	"	91	18,2
3	Базарно-Карабулакский	Базарный Карабулак с	" 3	232	2,3
4	Балаковский	Балаково г Вольск	" 26	348	24,0
5	Балашиновский	Баланда с	" 2	177	9,7
6	Балашовский	Балашов г	Ряз-Ур	323	42,0
7	Балтайский	Балтай с Нессельроде	Ряз-Ур 12	256	2,8
8	Бековский	Беково с	Ряз-Ур	217	3,1
9	Воскресенский	Воскресенское с Вольск	" 40	381	2,2
10	Вязовский	Вязовка с Курдюм	" 20	47	1,3
11	Дергачевский	Дергачи с Алтата	" 1	736	6,5
12	Духовницкий	Духовницкое с Пугачевск-Самарский	" 75	349	3,0
13	Екатериновский	Екатериновка с	"	145	0,2
14	Ершовский	Ершово рп	"	368	6,5
15	Ивантеевский	Ивантеевка с Пугачевск-Самарский	" 40	711	3,5
16	Колышлейский	Колышлей с	" 1	278	1,5
17	Лопатинский	Лопатино с Петровск-Саратовский	" 45	130	0,6
18	Лысогорский	Лысье Горы с	"	95	1,1
19	Малосердобинский	Малая Сердоба с Петровск-Саратовский	" 40	192	8,1
20	Ново-Бурасский	Новые Бурасы с Бурасы	" 8	75	3,6
21	Новоузенский	Новоузенск г	" 7	23	14,0
22	Озинский	Озинка с	"	292	1,8
23	Петровский	Петровск г Петровск-Саратовский	"	152	18,0
24	Питерский	Питерка с	"	163	3,8
25	Пугачевский	Пугачев г Пугачев-Самарский	"	274	21,0
26	Романовский	Романовка с	"	298	5,6
27	Ртищевский	Ртищево	"	194	16,0

## Саратовский край

г. Саратов

Москвы—849 клм.

Основные центры

Число адм. единиц  
 авт. республик . . . . . 1  
 районов . . . . . 47  
 сельсоветов . . . . . 1 296  
 городов . . . . . 14  
 в т. ч. самостоятельных в адм.-хоз. отношении . . . . . 3  
 рабочих поселков . . . . . 2  
 в т. ч. самостоятельных в адм.-хоз. отношении . . . . . 1  
 проч. населен. мест . . . . . 3 744

№№ по пор.	Сведения о районе						№№ по пор.		
	Площадь в кв. клм.	Население (в тысячах)			Число сельсоветов	Число городов, подчин. РИК		Число рабочих поселков, подчин. РИК	Число проч. населен. мест
Сельское		Городское	Всего						
1	2 528	75,4	—	75,4	47	—	—	199	1
2	2 811	63,8	18,2	82,0	44	1	—	160	2
3	2 770	99,5	—	99,5	46	—	—	97	3
4	3 087	54,3	24,0	78,3	33	1	—	126	4
5	2 680	78,9	—	78,9	45	—	—	108	5
6	3 107	97,8	39,0	136,8	36	1	—	149	6
7	1 227	40,9	—	40,9	22	—	—	52	7
8	1 012	50,6	—	50,6	17	—	—	54	8
9	1 384	35,6	—	35,6	25	—	—	30	9
10	1 254	34,4	—	34,4	19	—	—	40	10
11	5 144	40,2	—	40,2	20	—	—	78	11
12	1 423	36,1	—	36,1	17	—	—	58	12
13	2 487	75,3	—	75,3	46	—	—	156	13
14	3 496	43,3	6,5	49,8	22	—	1	86	14
15	2 146	32,9	—	32,9	18	—	—	49	15
16	1 133	39,4	1,0	40,4	23	—	—	131	16
17	1 220	47,8	—	47,8	29	—	—	62	17
18	1 964	48,7	—	48,7	34	—	—	41	18
19	1 222	43,5	—	43,5	17	—	—	48	19
20	1 343	31,8	—	31,8	21	—	—	56	20
21	6 490	35,6	12,0	47,6	13	1	—	79	21
22	5 331	24,4	—	24,4	17	—	—	113	22
23	2 229	70,0	17,0	87,0	60	1	—	198	23
24	2 773	25,5	—	25,5	8	—	—	43	24
25	5 449	64,9	20,0	84,9	41	1	—	71	25
26	1 420	54,5	—	54,5	16	—	—	68	26
27	1 461	43,2	16,0	59,2	25	1	—	157	27

№№ по пор.	Наименование района	Сведения о районном центре		
		Наименование райцентра, род пункта, наименование ближайшей ж.-д. станции и расстояние до нее	Расстояние в км. от центра края	Население райцентра (в тыс.)
28	Самойловский (украинцы)	Самойловка с Три Острова Ряз-Ур 1	386	9,4
29	Сердобский	Сердобск г "	240	16,0
30	Смоленский 1)	Смоленка 1) с Пугачевск-Самарский " 95	364	3,4
31	Тамалинский	Тамала с "	247	2,1
32	Татищевский	Татищево с "	40	1,2
33	Турковский	Турки с " 3	267	6,8
34	Хвалынский	Хвалынский г Сызрань М-Каз 60	437	11,5
35	Черкасский	Черкасское с Причернавская Ряз-Ур 33	336	1,6

Примечание:

1) По данным Орготдела Крайисполкома район переименован в Перелюбский ждалось.

## 2. Список городов, подчиненных Саратовскому крайисполкому

№№ по пор.	Наименование города	Население на 1/1—1933 г. в предел. гор. черты (в тыс.)	Наименование ближайшей ж.-д. станции	Расстояние до нее	Сведения о присвоенной сельской территории вне городской черты		
					Площ. присоед. сельск. терр.	Население при соед. сельск. терр.	Число сельсоветов
1	Саратов	327,5	Саратов Ряз-Ур	—	1 610	27,9	24
2	Вольск	57,0	Вольск "	—	1 417	19,7	8

№№ по пор.	Сведения о районе							№№ по пор.	
	Площадь в кв. км.	Население (в тысячах)			Число сельсоветов	Число городов, подчин. РИК'у	Число рабочих поселков, подчин. РИК'у		Число проч. населенных мест
		Сельское	Городское	Всего					
28	2 595	56,2	—	56,2	32	—	—	144	28
29	2 120	58,0	13,0	71,0	38	1	—	108	29
30	3 565	19,2	—	19,2	15	—	—	63	30
31	1 043	43,0	—	43,0	23	—	—	131	31
32	1 698	44,2	—	44,2	35	—	—	100	32
33	1 433	50,8	—	50,8	33	—	—	105	33
34	1 252	42,0	10,5	52,5	26	1	—	59	34
35	1 942	40,2	—	40,2	23	—	—	45	35

и райцентр—в с. Перелюб. Переименование постановлением ВЦИК не утвер-

## 3. Список городов и рабочих поселков, подчиненных райисполкомам

№№ по пор.	Наименование города, рабочего поселка	В какой район входит	Население на 1/1—1933 г. (в тыс.)	Наименование ближайшей ж.-д. станции.	Расстояние до нес	
						1
2	Балаково г	Балаковский	24,0	Вольск	"	26
3	Балашов г	Балашовский	39,0	Балашов	"	—
4	Ершово рп	Ершовский	6,5	Ершово	"	—
5	Новоузенск г	Новоузенский	12,0	Новоузенск	"	7
6	Петровск г	Петровский	17,0	Петровск-Саратовский	"	—
7	Пугачев г	Пугачевский	20,0	Пугачевск-Самарский	"	—
8	Ртищев г	Ртищевский	16,0	Ртищево	"	—
9	Сердобск г	Сердобский	13,0	Сердобск	"	—
10	Хвалынский г	Хвалынский	10,5	Сызрань	М-Каз	60

Площадь в кв. клм . . . . . 28.212  
 Население на 1/1—1933 г. (в тысячах)  
 Сельское . . . . . 471,0  
 Городское . . . . . 87,9  
 Всего . . . . . 558,9

**Немцев пово  
 Центр**

Расстояние от  
**1. Районы и рай**

№№ по пор.	Наименование районов	Сведения о районном центре	
		Наименование райцентра, род пункта, наименование ближайшей ж.-д. станции и расстояние до нее	Расстоян. в клм. от цент-тра республ. Население райцентра (в тыс.)
1	Бальцерский	Бальцер г Саратов Ряз-Ур 75 (пристань Мордово 12)	75 14,5
2	Зельманский	Зельман с Покровск-Приволжский Ряз-Ур 100 (пристань Зельман)	100 7,4
3	Золотовский (русские)	Золотое с Саратов Ряз-Ур 100 (пристань Золотое)	103 5,8
4	Каменский	Добринка с Камышин Ряз-Ур 40 (пристань Добринка)	174 3,7
5	Красно-Кутский	Красный Кут с Ряз-Ур	110 8,7
6	Мариентальский <sup>1)</sup>	Мариенталь с Нахой Ряз-Ур 18	82 6,1
7	Маркшадтский	Маркшадт г Покровск-Приволжский Ряз-Ур 50 (пристань Маркшадт)	50 14,5
8	Палласовский	Ней-Галка с Палласовка Ряз-Ур 2	210 3,7
9	Старо-Полтавский (русс.)	Иловатка с Гмелинская Ряз-Ур 90 (пристань Иловатка 8)	265 3,7
10	Федоровский (русские)	Федоровка с Мокроус Ряз-Ур 13	135 2,5
11	Франкский	Дитгель с Медведица Ряз-Ур 33	125 3,4
12	Ягодно-Полянский	Ягодная Поляна с Кологривовка Ряз-Ур 30	70 3,6

Примечание. <sup>1)</sup> Цифровые показатели—без данных по территории при

**2. Список городов и рабочих поселков, подчиненных ЦИК Немцев Поволжья АССР**

№№ по пор.	Наименование города, рабочего поселка	Население на 1/1—1933 г. в предел. гор. черты (в тыс.)	Наименование ближайшей ж.-д. станции	Расстояние до нее
1	Энгельс г <sup>1)</sup>	55,2	Покровск-Приволжский Ряз-Ур	—
2	Красный Текстильщик рп	3,7	Нефтяная Ряз-Ур	25

Примечание. <sup>1)</sup> К г. Энгельсу присоединена сельская территория части ликвидированного Покровского района.

**лжья АССР**

**г. Энгельс**

центра края—3 клм.  
**онные центры**

Число адм. единиц  
 кантонов (районов) . . . . . 12  
 сельсоветов . . . . . 278  
 городов . . . . . 3  
 в т. ч. самостоятельных в адм.-хоз. отношении . . . . . 1  
 рабочих поселков . . . . . 1  
 в т. ч. самостоятельных в адм.-хоз. отношении . . . . . 1  
 проч. населен. мест . . . . . 601

№№ по пор.	Сведения о районе							№№ по пор.	
	Площадь в кв. клм.	Население (в тысячах)			Число сельсо-ветов	Число городов, подчин. РИК'у	Число рабочих поселков, подчин. РИК'у		Число проч. населен. мест
		Сельское	Городское	Всего					
1	1 821	48,9	14,5	63,4	16	1	—	25	1
2	2 980	57,2	—	57,2	27	—	—	46	2
3	929	25,5	—	25,5	19	—	—	28	3
4	1 797	38,6	—	38,6	23	—	—	28	4
5	3 994	58,7	—	58,7	38	—	—	113	5
6	2 216	35,4	—	35,4	25	—	—	102	6
7	2 628	54,3	14,5	68,8	30	1	—	143	7
8	3 689	33,3	—	33,3	13	—	—	65	8
9	1 885	18,0	—	18,0	18	—	—	34	9
10	3 031	45,1	—	45,1	34	—	—	82	10
11	1 538	41,5	—	41,5	20	—	—	23	11
12	387	14,2	—	14,2	8	—	—	8	12

соединенной части ликвидированного Покровского района.

**3. Список городов, подчиненных райисполкомам**

№№ по пор.	Наименование города	В какой район входит	Население на 1/1—1933 г. (в тыс.)	Наименование ближайшей ж.-д. станции	Расстояние до нее
1	Бальцер г	Бальцерский	14,5	Саратов Ряз-Ур (прист. Мордово)	75 (12)
2	Маркшадт г	Маркшадтский	14,5	Покровск-Приволжский Ряз-Ур (прист. Маркшадт)	65 (—)

Территория в кв. клм. . . 215,421  
 Населения на I/I—1933г.(в тысячах)  
 Сельское . . . 1869,9  
 Городское . . . 745,7  
 Всего . . . 2615,6

## Сталинград

Центр—г.

Расстояние от

I. Районы и рай

№№ по пор.	Наименование района	Сведения о районном центре			
		Наименование райцентра, род пункта, наименование ближайшей ж.-д. станции и расстояние до нее	Расстояние в клм. от центра края	Население райцентра (в тыс.)	
1	Алексеевский	Алексеевская с Филоново Ю-В	45	327	2,1
2	Березовский	Березовская с Раковка "	45	232	1,2
3	Владимирский (украинцы)	Владимировка с Ахтуба Ряз-Ур	3	1308/150	7,2
4	Володарский (казаки)	Им. тов. Володарского с Астрахань "	60	1465/480	1,5
5	Даниловский (украинцы)	Даниловская с Матьшево "	60	290	5,4
6	Дубовский	Дубовка г Сталинград Ю-В	48	48	10,7
7	Еланский	Елань с Елань-Камышинская Ряз-Ур	3	524	3,9
8	Енотаевский	Енотаевск с Харабалинская "	36	1237/272	3,0
9	Икрянинский	Икряное с Астрахань "	38	1443/360	3,2
10	Иловлинский	Иловлинская с Иловля Ю-В	3	86	2,9
11	Калачевский	Калач с Донская "	85	5,1	5,1
12	Камызякский	Камызяк с Астрахань Ряз-Ур	27	1432/420	4,8
13	Камышинский	Камышин г "	730/192	25,0	25,0
14	Клетский	Клетская с Лог Ю-В	69	185	3,1
15	Котельниковский	Котельниковский рп Котельниково "	190	9,6	9,6
16	Красноярский (б. Астрах. округа)	Красный Яр с Бузань Ряз-Ур	20	375	7,0
17	Красноярский (б. Камыш. округа)	Красный Яр с Ададурово "	3	614	5,8
18	Кумылженский	Кумылженская с Себряково Ю-В	50	289	2,9
19	Ленинский	Ленинское с Сталинград "	69	69	6,9
20	Михайловский	Михайловка с Себряково "	209	12,5	12,5
21	Нехаевский	Нехаевский с Урюпино "	51	376	2,8
22	Нижне-Чирский	Нижне-Чирская с Чир "	17	127	6,9
23	Николаевский (украинцы)	Николаевск с Камышин Ряз-Ур	7	737	16,3
24	Ново-Аннинский	Ново-Аннинская с Филоново Ю-В	282	8,8	8,8
25	Ново-Николаевский	Ново-Николаевская с Алексиково Ю-В	342	3,5	3,5
26	Нуримановский (татары, ногайцы)	Зацарево с Астрахань Ряз-Ур	3	1408/291	2,9
27	Ольховский	Ольховка с Липки "	59	185	3,9
28	Преображенский	Преображенская с Филоново "	39	321	2,3
29	Руднянский	Рудня-Камышинская с Ильмень "	3	604	5,2

## ский край

Сталинград

Москвы—1061 клм.

онные центры

Число адм. единиц  
 авт. областей . . . . . 1  
 районов . . . . . 40  
 сельсоветов . . . . . 1130  
 городов . . . . . 7  
 в т. ч. самостоятельных в адм.-хоз. отношении . . . . . 3  
 рабочих поселков . . . . . 3  
 проч. населенных мест . . . . . 4245

№№ по пор.	Сведения о районе						№№ по пор.		
	Площадь в кв. клм.	Население (в тысячах)			Число сельсоветов	Число городов, подчин. РИК'у		Число рабочих поселков, подчин. РИК'у	Число проч. населенных мест
Сельское		Городское	Всего						
1	2 244	35,5	—	35,5	28	—	—	130	1
2	2 662	40,9	—	40,9	26	—	—	74	2
3	11 551	79,4	13,9	93,3	17	—	1	442	3
4	1 663	48,5	—	48,5	32	—	—	133	4
5	2 809	38,2	—	38,2	28	—	—	95	5
6	5 100	46,4	9,7	56,1	26	1	—	81	6
7	3 526	77,4	—	77,4	32	—	—	135	7
8	5 105	34,4	—	34,4	17	—	—	42	8
9	1 111	36,5	—	36,5	20	—	—	68	9
10	4 191	46,4	—	46,4	39	—	—	118	10
11	5 491	42,5	—	42,5	42	—	—	92	11
12	1 430	46,9	—	46,9	23	—	—	73	12
13	2 777	51,9	23,0	74,9	25	1	—	84	13
14	4 130	37,1	—	37,1	33	—	—	88	14
15	6 354	46,9	9,6	56,5	49	—	1	110	15
16	6 185	28,4	9,6	38,0	24	—	—	70	16
17	1 782	45,9	—	45,9	21	—	—	47	17
18	2 937	44,4	—	44,4	29	—	—	109	18
19	3 532	31,4	—	31,4	13	—	—	69	19
20	3 077	48,3	13,2	61,5	36	—	—	160	20
21	3 201	41,4	—	41,4	33	—	—	127	21
22	5 496	42,9	—	42,9	69	—	—	163	22
23	8 257	61,0	6,6	67,6	21	—	—	138	23
24	2 493	66,8	—	66,8	41	—	—	133	24
25	2 893	60,1	—	60,1	31	—	—	137	25
26	1 833	56,4	—	56,4	25	—	—	86	26
27	2 951	35,2	—	35,2	19	—	—	56	27
28	2 033	33,0	—	33,0	26	—	—	136	28
29	2 820	76,9	—	76,9	42	—	—	95	29

№№ по пор.	Наименование района	Сведения о районном центре			
		Наименование райцентра, род пункта, наименование ближайшей ж.-д. станции и расстояние до нее	Расстояние в км. от центра края	Население райцентра (в тыс.)	
30	Серафимовичский	Серафимович г Себряково Ю-В	75	284	4,6
31	Средне-Ахтубский	Средняя Ахтуба с Сталинград	32	32	7,4
32	Урюпинский	Урюпинск г Урюпино	"	376	18,2
33	Фроловский	Фролов с Арчада	"	147	12,8
34	Харабалинский	Харабали с Харабалинская Ряз-Ур	1	1202/304	3,4
35	Черноярский	Черный Яр с Владимирская пристань	27	1327/160	4,2

Примечание: В графе „расстояние райцентра от центра края“ показано числитель — расстояние по жел.-дор., а знаменатель —

## 2. Список городов, подчиненных Сталинградскому крайисполкому

№№ по пор.	Наименование города	Население на 1/1-33 г. в предел. гор. черты (в тыс.)	Наименование ближайшей ж.-д. станции	Расстояние до нее	Сведения о присоединенной сельской территории вне городской черты		
					Площадь присоед. сел. тер.	Население в присоед. сел. тер.	Число сельсоветов
1	Сталинград *)	388,0	Сталинград Ю-В	—	7 370	52,0	27
2	Астрахань	225,4	Астрахань Ряз-Ур	—	—	—	—

Примечание. \*) По данным орготдела крайисполкома Сталинградский район упразднен; упразднение района постановлением ВЦИК не утверждалось

№№ по пор.	Сведения о районе							№№ по пор.	
	Площадь в кв. км.	Население (в тысячах)			Число сельсоветов	Число городов, подчин. РИК'у	Число рабочих поселков, подчин. РИК'у		Число проч. населенных мест
		Сельское	Городское	Всего					
30	3 340	32,0	3,6	35,6	38	1	—	82	30
31	3 460	43,0	—	43,0	12	—	—	92	31
32	2 580	45,9	18,2	64,1	27	1	—	114	32
33	3 264	31,0	12,3	43,3	34	—	—	101	33
34	6 720	50,0	—	50,0	13	—	—	40	34
35	3 405	28,9	—	28,9	9	—	—	47	35

расстояние по жел.-дор., а в некоторых районах указаны двойные числа: расстояние по Волге.

## 3. Список городов и рабочих поселков, подчиненных райисполкомам

№№ по пор.	Наименование города, рабочего поселка	В какой район входит	Население на 1/1-1933 г. (в тыс.)	Наименование ближайшей ж.-д. станции	Расстояние до нее
1	Дубовка г	Дубовский	9,7	Сталинград Ю—В	48
2	Камышин г	Камышинский	23,0	Камышин Ряз-Ур	—
3	Котельниковский рп	Котельниковский	9,6	Котельниково	—
4	Нижний Баскунчак рп	Владимирский	9,3	Верхний Баскунчак	8
5	Серафимович г	Серафимовичский	3,6	Себряково Ю—В	75
6	Урюпинск г	Урюпинский	18,2	Урюпино	—

Площадь в кв. клм. . . . . 74 163  
 Население на 1/1—1933 г. (в тысячах)  
 Сельское . . . . . 177,1  
 Городское . . . . . 13,5  
 Всего . . . . . 190,6

**Калмыцкая авто  
 Центр—**  
 Расстояние от  
**1. Районы и рай**

№№ по пор.	Наименование района	Сведения о районном центре			
		Наименование райцентра, род пункта, наименование ближайшей ж.-д. станции и расстояние до нее	Расстояние в клм. от центра обл.	Население райцентра (в тыс.)	
1	Западный	Башанта с Сальск С-Кав	50	260	0,5
2	Приволжский	Кануков рп Астрахань Ряз-Ур	8	350	4,5
3	Приморский	Долбан с Астрахань "	196	530	н/с
4	Сарпинский	М. Дербеты <sup>1)</sup> с Абганерово С-Кав	45	250	н/с
5	Центральный	Улан с Дивное "	100	195	8,3

Примечание: <sup>1)</sup> Перенесение центра района из ур. Деде-Ламин в с. М. Дербеты постановлением ВЦИК не утверждалось.

**2. Список городов, подчиненных Калмыцкому облисполкому**

№№ по пор.	Наименование города	Население на 1/1—1933 г. в предел. гор. черты (в тыс.)	Наименование ближайшей ж.-д. станции	Расстояние до нее
1	Элиста	9,0	Астрахань Ряз-Ур	335

**номная область  
 г. Элиста**  
 центра края—829 клм.  
**онные центры**

Число адм. единиц  
 районов . . . . . 5  
 сельсоветов . . . . . 103  
 городов . . . . . 1  
 в т.ч. самостоятельных в адм.-хоз. отношении . . . . . 1  
 рабоч. поселков . . . . . 1  
 проч. населен. мест . . . . . 572

Площадь в кв. клм	Население (в тысячах)			Число сельсо-ветов	Число городов, подчин. РИК'у	Число рабочих поселков, подчин. РИК'у	Число проч. населен-ных мест	№№ по пор.
	Сель-ское	Город-ское	Всего					
4 132	19,3	—	19,3	15	—	—	56	1
13 800	14,9	4,5	19,4	10	—	1	64	2
6 700	50,7	—	50,7	28	—	—	183	3
18 277	42,1	—	42,1	25	—	—	142	4
31 254	50,1	—	50,1	25	—	—	127	5

беты постановлением ВЦИК не утверждалось.

**3. Список рабочих поселков, подчиненных райисполкомам**

№№ по пор.	Наименование рабочего поселка	В какой район входит	Население на 1/1—1933г. (в тыс.)	Наименование ближайшей ж.-д. станции	Расстояние до нее
1	Кануков	Приволжский	4,5	Астрахань Ряз-Ур	8



Территория в кв. км. . . . 182.200  
 Население на 1.1-1933 г. (в тысячах)  
 Сельское . . . 4 410,6  
 Городское . . . 1 732,2  
 Всего . . . 6 142,8

# Азово-Черно центр — г. Рос

Расстояние от

## 1. Районы и рай

№№ по пор.	Наименование районов	Сведения о районном центре		
		Наименование райцентра, род пункта, наименование ближайшей ж.-д. станции и расстояние до нее	Расстояние в км. от центр. края	Население райцентра (в тыс.)
1	Азовский	Азов г С-Кав	41	24,9
2	Анапский	Анапа г Тоннельная "	33 466	13,8
3	Апшеронский	Апшеронская с "	492	5,2
4	Армавирский	Армавир г "	307	90,2
5	Армянский	Елизаветпольская с Гойтх "	7 509	0,5
6	Белоглинский	Белая Глина с Белоглинская "	2 267	19,9
7	Белореченский	Белореченская с "	3 419	15,2
8	Брюховецкий	Брюховецкая с "	213	9,0
9	Ванновский	Ванновская с Гречишкино "	6 279	1,9
10	Геленджикский	Геленджик г Новороссийск "	43 488	7,1
11	Горяче-Ключевский	Горячий Ключ п Краснодар "	55 565	3,8
12	Греческий	Крымская с "	352	15,9
13	Ейский	Ейск г "	193	44,8
14	Зимовниковский	Зимовники с "	445	3,3
15	Калмыцкий (калмыки)	Кутейниково с Зимовники "	25 470	0,5
16	Каневский	Каневская с "	179	14,2
17	Константиновский	Константиновская с Тагинская Ю-В "	70 335	7,4
18	Кореновский	Кореновская с Станичная С-Кав "	1 252	17,4
19	Краснодарский	Краснодар г "	315	218,9
20	Кропоткинский	Кропоткин г Кавказская "	241	38,2
21	Крымский	Крымская с "	352	15,9
22	Курганский	Курганная с "	2 352	15,4
23	Куцевский	Куцевская с "	83	12,2
24	Лабинский	Лабинская с "	316	30,8
25	Майкопский	Майкоп г "	2 438	53,1
26	Матвеево-Курганский	Матвеев-Курган с Юж "	116	3,3
27	Мечетинский	Мечетинская с С-Кав "	2 89	8,6
28	Мясниковский	Чалтырь с Хапры "	2 21	8,9
29	Ново-Покровский	Ново-Покровская с Малороссий-ская "	203	17,3
30	Новочеркасский	Новочеркасск г Ю-В "	53	86,2
31	Отраденский	Отрадная с Овечка С-Кав "	39 396	11,3
32	Павловский	Павловская с Сосыка II "	1 142	11,3
33	Приморско-Ахтарский	Приморско-Ахтарская с Ахтари "	317	11,4
34	Пролетарский	Пролетарская с "	1 218	5,8
35	Ремонтинский	Ремонтное с Зимовники "	130 575	4,1
36	Сальский	Сальск г "	188	8,3
37	Северский	Северская с "	3 300	7,3
38	Славянский	Славянская с Протока "	4 319	16,5
39	Сочинский	Сочи г "	628	17,6
40	Староминский	Староминская с "	128	20,7

# морский край

## тов-н/Дону

Москвы — 1 231 км.

## онные центры

Число адм. единиц  
 авт. областей . . . . . 1  
 областей . . . . . 1  
 районов . . . . . 60  
 сельсоветов . . . . . 1 202  
 городов . . . . . 21  
 в т. ч. самостоят. в адм. хоз. отношен. 5  
 рабочих поселков . . . . . 16  
 проч. населен. мест . . . . . 7 934

№№ по пор.	Сведения о районе								№№ по пор.
	Площадь в кв. км.	Население (в тысячах)			Число сельсо-ветов	Число городов, подчин. РИК'у	Число рабочих поселков, подчин. РИК'у	Число прочих населен-ных мест	
		Сельское	Город-ское	Всего					
1	2 646	98,7	24,9	123,6	23	1	—	89	1
2	1 081	29,8	13,8	43,6	12	1	—	85	2
3	1 569	42,3	14,2	56,5	14	—	1	109	3
4	3 940	126,9	91,8	218,7	40	1	1	103	4
5	238	8,4	—	8,4	8	—	—	59	5
6	2 505	83,0	—	83,0	10	—	—	61	6
7	1 278	48,9	—	48,9	14	—	—	119	7
8	1 748	73,9	—	73,9	14	—	—	123	8
9	330	16,3	—	16,3	10	—	—	24	9
10	1 177	11,4	7,1	18,5	8	1	—	40	10
11	1 576	33,7	—	33,7	12	—	—	110	11
12	203	20,8	—	20,8	9	—	—	59	12
13	3 478	76,7	44,8	121,5	16	1	—	92	13
14	6 150	79,7	—	79,7	24	—	—	266	14
15	3 836	10,9	—	10,9	10	—	—	32	15
16	2 192	61,9	—	61,9	16	—	—	61	16
17	4 809	95,8	—	95,8	33	—	—	111	17
18	2 293	104,0	—	104,0	21	—	—	138	18
19	1 989	56,3	—	56,3	15	—	—	97	19
20	3 168	136,6	38,2	174,8	24	1	—	276	20
21	2 339	114,1	—	114,1	22	—	—	198	21
22	1 944	126,3	—	126,3	20	—	—	105	22
23	2 992	78,1	—	78,1	22	—	—	181	23
24	4 207	120,2	—	120,2	29	—	—	100	24
25	4 803	63,6	53,1	116,7	25	1	—	175	25
26	2 916	77,3	—	77,3	36	—	—	419	26
27	5 661	109,9	—	109,9	37	—	1	256	27
28	674	20,6	—	20,6	5	—	—	10	28
29	2 851	114,1	—	114,1	11	—	—	73	29
30	4 117	109,7	86,2	195,9	35	1	—	164	30
31	2 746	103,6	—	103,6	22	—	—	103	31
32	2 655	98,2	—	98,2	19	—	—	147	32
33	2 187	24,8	—	34,8	7	—	—	52	33
34	4 802	49,6	—	49,6	17	—	—	115	34
35	9 481	44,4	—	44,4	16	—	—	94	35
36	6 128	137,9	14,5	152,4	26	1	1	180	36
37	1 824	61,9	—	61,9	16	—	—	88	37
38	4 730	156,6	—	156,6	17	—	—	106	38
39	2 854	39,0	17,6	56,6	17	1	—	159	39
40	2 128	68,6	—	68,6	9	—	—	65	40

№№ по пор.	Наименование района	Сведения о районном центре			
		Наименование райцентра, род пункта, наименование ближайшей ж.-д. станции и расстояние до нее	Расстояние в км. от центр. края	Население райцентра (в тыс.)	
41	Темрюкский	Темрюк г Крымская	С-Кав 85	437	17,1
42	Тимошевский	Тимошевская с	" 1	224	13,5
43	Тихорецкий	Тихорецк г	"	179	27,5
44	Туапсинский	Туапсе г	"	543	34,4
45	Усть-Лабинский	Усть-Лабинская с	"	316	13,9
46	Цимлянский	Цимлянская с Ремонтная	" 45	482	3,1
47	Шапсугский (шапсуги)	Совет-Квадже с Голубева Дача	"	567	0,1
48	Шахтинский	Шахты г Шахтная	Ю-В	94	90,5

## 2. Список городов, подчиненных Азово-Черноморскому крайисполкому

№№ по пор.	Наименование города	Население на 1/1-33 г. в предел. гор. черты (в тыс.)	Наименование ближайшей ж.-д. станции	Расстояние до нее	Сведения о присоединенной сельской территории вне городской черты		
					Площадь присоед. сел. тер.	Население в присоед. сел. тер.	Число сельсоветов
1	Ростов н/Дону	520,7	Ростов н/Дону С-Кав	—	н/с	112,2	91)
2	Краснодар	218,9	Краснодар "	—	н/с	30,7	3
3	Красный Сулин	28,6	Красный Сулин Ю-В	—	—	—	—
4	Новороссийск	100,1	Новороссийск С-Кав	—	н/с	11,7 <sup>2)</sup>	5 <sup>2)</sup>
5	Таганрог	149,5	Таганрог Юж	—	н/с	56,7	22

Примечание:

<sup>1)</sup> В том числе 1 раб. пос. с населением в 36,9 тыс. чел.

<sup>2)</sup> В том числе 2 раб. пос. с общим населением в 6,6 тыс. чел.

№№ по пор.	Сведения о районе							№№ по пор.	
	Площадь в кв. км.	Население в (тысячах)			Число сельсоветов	Число городов, подчин. РИК'у	Число рабочих поселков, подчин. РИК'у		Число прочих населенных мест
		Сельское	Городское	Всего					
1	526	64,4	17,1	81,5	9	1	—	66	41
2	1729	70,7	—	70,7	16	—	—	107	42
3	3055	70,4	27,5	97,9	23	1	—	197	43
4	1633	11,5	34,4	45,9	13	1	—	84	44
5	1445	78,3	—	78,3	18	—	—	86	45
6	3622	37,7	—	37,7	19	—	—	87	46
7	339	6,0	—	6,0	6	—	—	25	47
8	4619	97,8	195,8	293,6	46	1	7	217	48

## 3. Список городов и рабочих поселков, подчиненных райисполномам

№№ по пор.	Наименование города, рабочего поселка	В какой район входит	Население на 1/1-1933 г. (в тыс.)	Наименование ближайшей ж.-д. станции		Расстояние до нее
1	Азов г	Азовский	24,9	Азов	С-Кав	—
2	Анапа г	Анапский	13,8	Тоннельная	"	33
3	Армавир г	Армавирский	90,2	Армавир	С-Кав	—
4	Артемовский рп	Шахтинский	33,8	Власовские Ко-пи	Ю-В	0,3
5	Батайск рп	Ростовский на Дону горсовет	36,9	Батайск	"	—
6	Верхне-Баканский рп	Новороссийский горсовет	4,5	Тоннельная	"	—
7	Гайдук рп	Новороссийский горсовет	2,1	Гайдук	"	—
8	Геленджик г	Геленджикский	7,1	Новороссийск	"	43
9	Гигант рп	Сальский	6,2	Трубецкая	"	—
10	Ейск г	Ейский	44,8	Ейск	"	—
11	Зверев рп	Шахтинский	2,8	Зверев	Ю-В	—
12	Зерновой рп	Мечетинский	н/с	Верблюд	"	—
13	Каменоломни рп	Шахтинский	3,8	Каменоломни	"	—
14	Коксовый рп	Шахтинский	7,6	Коксовая	Ю-В	—
15	Коминтерн рп	Шахтинский	48,0	Шахтная	"	н/с
16	Кропоткин г	Кропоткинский	38,2	Кавказская	С-Кав	—
17	Лиховской рп	Шахтинский	4,6	Лихая	"	—
18	Майкоп г	Майкопский	53,1	Майкоп	С-Кав	2
19	Нефтегорск рп	Апшеронский	14,2	Апшеронская	"	12
20	Новочеркасск г	Новочеркасский	86,2	Новочеркасск	Ю-В	—
21	Сальск г	Сальский	8,3	Сальск	С-Кав	—
22	Синегорский рп	Шахтинский	4,7	н/с	"	н/с
23	Сочи г	Сочинский	17,6	Сочи	"	—
24	Темрюк г	Темрюкский	17,1	Крымская	С-Кав	85
25	Тихорецк г	Тихорецкий	27,5	Тихорецкая	"	—
26	Туапсе г	Туапсинский	34,4	Туапсе	"	—
27	Хуторок рп	Армавирский	1,6	н/с	"	н/с
28	Шахты г	Шахтинский	90,5	Шахтная	Ю-В	—

Территория в кв. км. . . . 31.449

Население на 1/1-1933 г. (в тысячах)

Сельское . . . 558,3

Городское . . . 88,3

Всего . . . 646,6

### Северная

### Центр—г.

Расстояние до

### 1. Районы и рай

№№ по пор.	Наименование района	Сведения о районном центре			
		Наименование райцентра, род пункта, наименование ближайшей ж.-д. станции и расстояние до нее	Расстояние в км. от центр. края	Население райцентра (в тыс.)	
1	Верхне-Донской	Казанская с Чертково ЮВ 90	550	1,0	
2	Вешенский	Вешенская с Миллерово „ 160	420	2,1	
3	Каменский	Каменск-Шахтинский г Каменская „ 0,5	190	25,9	
4	Леоново-Калитвенский	Чертково рп „	470	3,3	
5	Миллеровский	Миллерово г „	260	18,0	
6	Морозовский	Морозовский п Морозовская „	315	13,7	
7	Обливский	Обливский п Обливская „	374	1,7	
8	Тарасовский	Верхне-Тарасовка с Тарасовка „	250	3,1	
9	Тацинский	Тацинское с Тацинская „	265	2,6	

### 2. Список городов и рабочих поселков, подчиненных райисполкомам

№№ по пор.	Наименование города, рабочего поселка	В какой район входит	Население на 1/1-1933 г. (в тыс.)	Наименование ближайшей ж.-д. станции	Расстояние до нее
1	Глубокий рп	Каменский	10,4	Глубокая Ю-В	—
2	Каменск-Шахтинский г	Каменский	25,9	Каменская „	0,5

Территория в кв. км. . . . 3.048

Население на 1/1-1933 г. (в тысячах)

Сельское . . . 135,7

Городское . . . 0,7

Всего . . . 136,4

### Адыгейская авто

### Центр—г.

Расстояние до

### 1. Районы и рай

№№ по пор.	Наименование района	Сведения о районном центре			
		Наименование райцентра, род пункта, наименование ближайшей ж.-д. станции и расстояние до нее	Расстояние в км. от центра обл.	Население райцентра (в тыс.)	
1	Красногвардейский (русские)	Николаевское с Усть-Лабинская С-Кав 11	55	1,1	
2	Псекупский	Понежукай с (аул) Пашковская „ 36	45	2,2	
3	Шовгеновский	Хакуринохабль с (аул) Дондуковская С-Кав 19	149	2,9	

### область

### Миллерово

центра края—260 км.

### онные центры

Число адм. единиц

районов . . . . . 9

сельсоветов . . . . . 232

городов . . . . . 2

рабочих поселков . . . . . 2

проч. населен. мест . . . . . 1996

Площадь в кв. км.	Сведения о районе						№№ по пор.	
	Население (в тысячах)			Число сельсоветов	Число городов подчин. РИК'у	Число рабочих поселков подчин. РИК'у		Число проч. населенных мест
	Сельское	Городское	Всего					
3 102	40,1	—	40,1	17	—	—	73	1
4 100	57,7	—	57,7	28	—	—	150	2
2 302	57,2	36,3	93,5	35	1	1	187	3
1 689	55,8	3,3	59,1	20	—	1	309	4
5 350	150,0	18,0	168,0	48	1	—	604	5
5 228	94,7	—	94,7	27	—	—	204	6
3 540	31,8	—	31,8	13	—	—	122	7
2 866	60,6	—	60,6	23	—	—	197	8
3 272	52,9	—	52,9	21	—	—	150	9

Продолжение

№№ по пор.	Наименование города, рабочего поселка	В какой район входит	Население на 1/1-1933 г. (в тыс.)	Наименование ближайшей ж.-д. станции	Расстояние до нее
1	Миллерово г	Миллеровский	18,0	Миллерово Ю-В	—
2	Чертково рп	Леоново-Калитвинский	3,3	Чертково „	—

### номная область

### Краснодар

центра края—310 км.

### онные центры

Число адм. единиц

районов . . . . . 3

сельсоветов . . . . . 43

городов . . . . . —

проч. населен. мест . . . . . 220

Площадь в кв. км.	Сведения о районе						№№ по пор.	
	Население (в тысячах)			Число сельсоветов	Число городов, подчин. РИК'у	Число рабочих поселков, подчин. РИК'у		Число проч. населенных мест
	Сельское	Городское	Всего					
734	41,3	—	41,3	12	—	—	95	1
1 196	44,6	—	44,6	16	—	—	73	2
1 118	52,1	—	52,1	15	—	—	52	3

Территория в кв. км. . . . . 169.700

Население на 1/1 1933 г. (в тысячах)

Сельское . . . . . 3.136,4

Городское . . . . . 786,3

Всего . . . . . 3.922,7

## Северо-Кав

### Центр — г.

(с последующим перенесе

Расстояние от

### 1. Районы и район

№№ по пор.	Наименование района	Сведения о районном центре			
		Наименование райцентра, род пункта, наименование ближайшей ж.-д. станции и расстояние до нее	Расстояние в км. от центра края	Население района (в тыс.)	
				райцентра	(в тыс.)
1	Александровский	Александровское с Курсавка С-Кав	51	143	9,6
2	Благодарненский	Благодарное с " "	2	574	13,9
3	Виноделенский	Винодельное с " "		616	11,1
4	Воронцово-Александровский	Воронцово-Александровское с Карамык С-Кав	1	106	10,9
5	Георгиевский	Георгиевск г " "	1	64	27,0
6	Изобильно-Тищенский	Изобильно-Тищенское с Изобильная С-Кав		390	3,5
7	Курсавский	Курсавка с " "		92	2,2
8	Медвеженский	Медвежье с Расшеватка " "	4	350	13,4
9	Минераловодский	Менеральные Воды г " "		33	26,1
10	Моздокский	Моздок г " "	3	183	19,4
11	Невинномысский	Невинномысская с " "	2	142	18,3
12	Ново-Александровский	Ново-Александровская с Расшеватка С-Кав	1	347	13,3
13	Петровский	Петровское Село с " "		504	13,1
14	Прикумский	Прикумск г " "	1	154	21,3
15	Ставропольский	Ставрополь г " "		442	61,4
16	Суворовский <sup>1)</sup>	Суворовская с С-Кав		н/с	н/с
17	Туркменский (туркмены)	Летняя Ставка с Петровское Село С-Кав	52	556	0,4

Примечание: 1) Сведения о территории, населении и числе нас. мест даны до по

### 2. Список городов, подчиненных Северо-Кавказскому крайисполкому

№№ по пор.	Наименование города	Население на 1/1-33 г. в пред. гор. черты (в тыс.)	Наименование ближайшей ж.-д. станции	Расстояние до нее	Сведения о присоединенной сельской территории вне городской черты		
					Площадь присоед. сел. терр.	Население в присоед. сел. терр.	Число сельсоветов
1	Пятигорск	60,0	Пятигорск С-Кав	—	н/с	15,8	2
2	Ессентуки	28,0	Ессентуки " "	—	н/с	н/с	4
3	Железноводск	3,0	Железноводск " "	—	—	—	—
4	Кисловодск	37,5	Кисловодск " "	—	н/с	7,1	1

## казский край

### Пятигорск

нием в г. Георгиевск)

Москвы — 1759 км.

### ные центры

Число адм. единиц

авт. республик . . . . . 1

авт. областей . . . . . 5

районов . . . . . 77

сельсоветов . . . . . 1378

городов . . . . . 19

в т. ч. самостоятельных в адм.-хоз. отношении . . . . . 11

рабочих поселков . . . . . 5

прочих населенных мест . . . . . 6190

### Сведения о районе

Площадь в кв. км.	Население (в тысячах)			Число сельсоветов	Число городов, подчин. РИК'у	Число рабочих поселков, подчинен. РИК'у	Число проч. населенных мест	№№ по пор.
	Сельское	Городское	Всего					
3 872	82,1	—	82,1	14	—	—	67	1
2 049	60,0	—	60,0	11	—	—	51	2
2 392	69,2	—	69,2	15	—	—	61	3
3 492	82,3	—	82,3	20	—	—	150	4
3 481	73,6	28,0	100,6	19	1	—	104	5
1 966	86,5	—	86,5	13	—	—	51	6
2 477	82,0	—	82,0	23	—	—	192	7
2 286	88,5	—	88,5	12	—	—	63	8
1 979	27,9	27,5	55,4	15	1	1	102	9
7 265	86,5	19,4	105,9	35	1	—	206	10
2 467	80,0	—	80,0	22	—	—	163	11
3 640	98,7	—	98,7	22	—	—	79	12
3 867	109,5	—	109,5	18	—	—	62	13
10 314	107,5	21,3	128,8	23	1	—	85	14
3 386	83,8	61,4	145,2	19	1	—	98	15
1 690	57,1	—	57,1	6	—	—	64	16
2 842	8,2	—	8,2	13	—	—	28	17

становления ВЦИК о выделении г. Ессентуки в самостоятельную адм.-хоз. единицу

### 3. Список городов и рабочих поселков, подчиненных райисполномам

№№ по пор.	Наименование города, рабочего поселка	В какой район входит	Население на 1/1-1933 г. (в тыс.)	Наименование ближайшей ж.-д. станции	Расстояние до нее
1	Анджиевский рп	Минераловодский	1,4	Минеральн. Воды С-Кав	4
2	Георгиевск г	Георгиевский	27,0	Георгиевск " "	—
3	Минеральные Воды г	Минераловодский	26,1	Минеральные Воды " "	—
4	Моздок г	Моздокский	19,4	Моздок " "	3
5	Прикумск г	Прикумский	21,3	Прикумск " "	1
6	Ставрополь г	Ставропольский	61,4	Ставрополь " "	—

Территория в кв. клм. . . . . 12,300  
 Население на 1/1—1933 г. (в тысячах)  
 Сельское . . . . . 247,3  
 Городское . . . . . 32,0  
 Всего . . . . . 279,3

**Кабардино-Балкарская  
 Центр — г.  
 . . . . . Расстояние от  
 1. Районы и рай**

№№ по пор.	Наименование района	Сведения о районном центре			
		Наименование районного центра, род пункта, наименование ближайшей ж.-д. станции и расстояние до нее	Расстояние в клм. от центра обл.	Население райцентра (в тыс.)	
1	Баксанский	Баксан с Нальчик С-Кав 25	25	1,6	
2	Балкарский	Нальчик г " 1,5	—	26,9	
3	Мало-Кабардинский	Терек с Муртазово " 91	91	1,4	
4	Нагорный	Зольское с Пятигорск " 1 178	178	0,7	
5	Нальчикский	Нальчик г " 1,5	—	26,9	
6	Прималкинский	Прохладная с " 3 61	61	13,8	
7	Урванский	Старый Черек с Докшукино " 8 30	30	2,8	

**2. Список городов, подчиненных Кабардино-Балкарскому облисполному**

№№ по пор.	Наименование города	Население на 1/1—33 г. в предел. гор. черты (в тыс.)	Наименование ближайшей ж.-д. станции	Расстояние до нее
1	Нальчик	26,9	Нальчик С-Кав	1,5

**автономная область  
 Нальчик  
 центра края — 188 клм.  
 онные центры**

Число адм. единиц  
 районов . . . . . 7  
 сельсоветов . . . . . 108  
 городов . . . . . 1  
 в т. ч. самостоятельных в адм. хоз. отношении . . . . . 1  
 рабочих поселков . . . . . 1  
 прочих населенных мест . . . . . 266

№№ по пор.	Сведения о районе							№№ по пор.	
	Площадь в кв. клм.	Население (в тысячах)			Число сельсоветов	Число городов, подчин. РИКу	Число рабочих поселков, подчин. РИКу		Число прочих населенных мест
		Сельское	Городское	Всего					
	973	42,5	—	42,5	13	—	—	20	1
	5 163	37,0	—	37,0	22	—	—	95	2
	1 148	31,5	—	31,5	16	—	—	34	3
	2 190	22,9	—	22,9	12	—	—	16	4
	656	26,1	—	26,1	13	—	—	19	5
	1 267	43,3	5,1	48,4	16	—	1	62	6
	781	33,8	—	33,8	16	—	—	20	7

**3. Список рабочих поселков, подчиненных райисполкомам**

№№ по пор.	Наименование рабочего поселка	В какой район входит	Население на 1/1 1933 г. (в тыс.)	Наименование ближайшей ж.-д. станции	Расстояние до нее
1	Прохладенский	Прималкинский	5,1	Прохладная С-Кав.	—

Территория в кв. клм. . . . . 9.900  
 Население на 1/1—1933 г. (в тысячах)  
 Сельское . . . . . 100,1  
 Городское . . . . . 2,9  
 Всего . . . . . 103,0

**Карачаевская ав  
 Центр — г. Ми**  
 Расстояние от  
**1. Районы и район**

№№ по пор.	Наименование района	Сведения о районном центре		
		Наименование центра района, род пункта, наименование ближайшей ж.-д. станции и расстояние до нее	Расстояние в клм. от центра обл.	Население района (в тыс.)
1	Мало-Карачаевский	Кисловодск г С-Кав	93	37,5
2	Микоян-Шахарский	Микоян-Шахар г Баталпашинск „ 50	—	3,4
3	Зеленчукско - Карачаевский	Зеленчукская с Баталпашинск „ 65	н/с	9,0

**2. Список городов, подчиненных Карачаевскому облисполному**

№№ по пор.	Наименование города	Население на 1/1—33 г. в пред. гор. черты (в тыс.)	Наименование ближайшей ж.-д. станции	Расстояние до нее
1	Микоян-Шахар	3,4	Баталпашинск С-Кав	50

**тономная область  
 коян-Шахар**  
 центра края — 242 клм.  
**ные центры**

Число адм. единиц  
 районов . . . . . 3  
 сельсоветов . . . . . 41  
 городов . . . . . 1  
 в т. ч. самостоятельных в адм.-хоз. отношении . . . . . 1  
 проч. населенных мест . . . . . 57

№№ по пор.	Сведения о районе							
	Площадь в кв. клм.	Население (в тысячах)			Число сельсоветов	Число городов подчин. РИК'у	Число рабочих поселков, подчин. РИК'у	Число проч. населенных мест
		Сельское	Городское	Всего				
1	1 201	17,9	—	17,9	10	—	—	13
2	4 960	н/с	—	н/с	21	—	—	29
3	3 629	н/с	—	н/с	10	—	—	15

Территория в кв. клм. . . . . 6.152  
 Население на 1/1—1933 г. (в тысячах)  
 Сельское . . . . . 166,8  
 Городское . . . . . 118,8  
 Всего . . . . . 285,6

**Северная Осетия**  
**Центр—г. Орд**  
 Расстояние от  
**1. Районы и район**

№№ по пор.	Наименование района	Сведения о районном центре			
		Наименование центра района, род пункта, наименование ближайшей ж.-д. станции и расстояние до нее	Расстояние от центра авт. обл.	Население райцентра (в тыс.)	
1	Алагиро-Ардонский	Алагир с С-Кав	51	4,4	
2	Дзауджикаусский	Архонская с Беслан „ 10	19	6,2	
3	Дигорский	Дигора с Дарг-Кох „ 17	47	10,9	
4	Правобережный	Тулатово с Беслан „	22	4,7	

**2. Список городов, подчиненных Северо-Осетинскому облисполкому**

№№ по пор.	Наименование города	Население на 1/1-1933 г. в предел. город. черты (в тыс.)	Наименование ближайшей ж.-д. станции	Расстояние до нее	Сведения о присоединенной сельской территории внегородской черты		
					Площадь присоед. сел. терр.	Население в присоед. сел. терр.	Число сельсоветов
1	Орджоникидзе	113,2	Владикавказ С-Кав	—	68	7,2	3

**авт. область**  
**жонинидзе**  
 центра края—146 клм.  
**ные центры**

Число адм. единиц  
 районов . . . . . 4  
 сельсоветов . . . . . 70  
 городов . . . . . 1  
 в т. ч. самостоятельных в адм.-хоз. отношении . . . . . 1  
 проч. населенных мест . . . . . 260

№№ по пор.	Площадь в кв. клм.	Население (в тысячах)			Число сельсоветов	Число городов, подчин. РИК'у	Число рабочих поселков, подчин. РИК'у	Число прочих населенных мест	№№ по пор.
		Сельское	Городское	Всего					
	1 835	40,6	—	40,6	19	—	—	131	1
	1 425	38,1	—	38,1	16	—	—	52	2
	2 123	54,5	—	54,5	23	—	—	55	3
	739	38,8	—	38,8	12	—	—	22	4

**Черкесская автономная область**  
**Центр—г. Сулимов**

Расстояние от центра края—447 клм.

Территория в кв. клм. . . . . 3.316  
 Население на 1/1—1933 г. (в тысячах)  
 Сельское . . . . . 56,4  
 Городское . . . . . 23,4  
 Всего . . . . . 79,8

Число адм. единиц  
 районов . . . . . нет  
 сельсоветов . . . . . 39  
 городов . . . . . 1  
 в т. ч. самостоятельных в адм.-хоз. отношении . . . . . 1  
 прочих населенных мест . . . . . 82

**1. Районы и районные центры**

Районов нет

**2. Список городов, подчиненных Черкесскому облисполкому**

№№ по пор.	Наименование города	Население на 1/1—33 г. в предел. гор. черты (в тыс.)	Наименование ближайшей ж.-д. станции	Расстояние до нее
1	Сулимов	23,4	Баталпашинск С-Кав	—

Территория в кв. клм. . . . . 15.700  
 Население на 1/1—1933 г. (в тысячах)\*  
 Сельское . . . . . 433,2  
 Городское . . . . . 206,2  
 Всего . . . . . 639,4

**Чечено - Ингушская  
 Центр — г.  
 Расстояние от  
 1. Районы и район**

**автономная область  
 Грозный  
 центра края — 320 клм.  
 ные центры**

Число адм. единиц  
 районов . . . . . 16  
 сельсоветов . . . . . 212  
 городов . . . . . 1  
 в т. ч. самостоятельных в адм.-  
 хоз. отношении . . . . . 1  
 рабочих поселков . . . . . 1  
 проч. населенных мест . . . . . 1.504

№№ по пор.	Наименование района	Сведения о районном центре		
		Наименование центра района, род пункта, наименование ближайшей ж.-д. станции и расстояние до нее	Расстояние в клм. от центра обл.	Население района (в тыс.)
1	Веденский	Ведено с Грозный С-Кав	60	0,5
2	Галанчоожский	Галанчоож с Грозный	75	н/с
3	Галашкинский	Галашки с Владикавказ	35	104
4	Гудермесский	Гудермес рп	42	3,4
5	Итум-Калинский	Итум-Кале с Грозный	83	0,5
6	Надтеречный	Нижний Наур с Наурская	3	62
7	Назрановский	Назрань с	86	1,7
8	Ножай-Юртовский	Ножай-Юрт с Хасав-Юрт	24	1,1
9	Петропавловский	Петропавловское с Грозный	12	2,6
10	Пригородный	Орджоникидзе г Владикавказ	—	113,2
11	Иседахо-Ачалуковский	Средние Ачалуки с Плиево	18	94
12	Сунженский	Слепцовская с	50	8,6
13	Урус-Мартановский	Урус-Мартан с Грозный	25	25
14	Шалинский	Шали с Грозный	30	30
15	Шаро-Ч берлоевский	Шаро-Аргун с Грозный С-Кав	н/с	н/с
16	Шатоевский	Шатой с (дп) Грозный	54	54

Площадь в кв. клм.	Население (в тысячах)			Число сельсоветов	Число городов, подчин. РИК'у	Число рабочих поселков, подчин. РИК'у	Число проч. населенных мест	№№ по пор.
	Сельское	Городское	Всего					
1 245	38,9	—	38,9	20	—	—	113	1
595	7,2	—	7,2	9	—	—	111	2
1 164	9,1	—	9,1	9	—	—	50	3
1 114	34,4	3,4	37,8	21	—	1	76	4
880	20,2	—	20,2	14	—	—	289	5
1 416	29,1	—	29,1	12	—	—	23	6
496	26,9	—	26,9	10	—	—	13	7
661	30,5	—	30,5	18	—	—	78	8
347	8,6	—	8,6	5	—	—	8	9
838	25,5	—	25,5	11	—	—	87	10
721	21,2	—	21,2	10	—	—	25	11
1 700	47,9	—	47,9	11	—	—	25	12
1 680	74,3	—	74,3	19	—	—	112	13
849	47,0	—	47,0	12	—	—	122	14
991	22,6	—	22,6	18	—	—	228	15
715	20,1	—	20,1	13	—	—	144	16

**2. Список городов, подчиненных Чечено-Ингушскому облисполкому**

№№ по пор.	Наименование города	Население на 1/1—33 г. в предел. гор. черты (в тыс.)	Наименование ближайшей ж.-д. станции	Расстояние до нее
1	Грозный	201,0	Грозный С-Кав	—

**3. Список рабочих поселков, подчиненных райисполкомам**

№№ по пор.	Наименование рабочего поселка	В какой район входит	Население на 1/1—33 г. (в тыс.)	Наименование ближайшей ж.-д. станции	Расстояние до нее
1	Гудермес	Гудермесский	3,4	Гудермес С-Кав	—



Территория в кв. клм. . . . . 57.300

Население на 1/1 1933 (в тысячах)

Сельское . . . . . 798,6

Городское . . . . . 150,6

Всего . . . . . 949,2

## Дагестан

### Центр — г. Ма

Расстояние от

#### 1. Районы и рай

№№ по пор.	Наименование района	Сведения о районном центре		
		Наименование районного центра, род пункта, наименование ближайшей ж.-д. станции и расстояние до нее	Расстояние в кв. отпеч. тра р. спуб.	Население райцентра (в тыс.)
1	Ахвахский (ахвахи)	Штаб-Ахвах с Буйнакск С-Кав 206	261	н/с
2	Ахтынский (лезгины)	Ахты с Белиджи Зак 103	255	3,9
3	Ачикулакский (русские)	Ачикулак с Прикумск С-Кав 60	625	2,1
4	Баба-Юртовский (кумыки)	Баба-Юрт с Хасав-Юрт „ 45	127	0,8
5	Ботлихский (андии)	Ботлих с Буйнакск „ 114	169	1,3
6	Буйнакский (кумыки)	Буйнакск г „	55	18,5
7	Гумбетовский (аварцы)	Мехельта с Буйнакск „ 90	145	1,9
8	Гунибский (аварцы)	Гуниб с Буйнакск „ 122	177	0,4
9	Дахадаевский <sup>1)</sup> (даргинцы)	Уркарах с Мамед-Кала „ 55	163	2,4
10	Дербентский (тюрки)	Дербент г „	130	31,2
11	Казбековский (аварцы)	Дылым с Хасав-Юрт „ 30	127	1,2
12	Кайтакский (кайтаки)	Маджалис с Мамед-Кала „ 25	133	1,0
13	Караногайский (ногаи)	Терекли-Мектеб с Кизляр „ 110	321	0,2
14	Касум-Кентский (лезгины)	Касум-Кент с Белиджи Зак 32	186	1,3
15	Кахибский (аварцы)	Кахиб с Буйнакск С-Кав 186	241	1,3
16	Кизлярский (русские)	Кизляр г „	221	17,1
17	Коркмас-Калинский (даргинцы)	Коркмас-Кала с Инчхе „ 30	101	0,6
18	Курахский (лезгины)	Курах с Белиджи Зак 79	237	2,0
19	Лакский (лаки)	Кази-Кумух с Буйнакск С-Кав 121	176	1,7
20	Левашинский (даргинцы)	Леваши с Буйнакск „ 66	120	1,6

Примечание:

<sup>1)</sup> Переименованный Ураринский район. Переименование Ураринского района ВЦИК не утверждалось.

## ская АССР

### хач-Кала

центра края — 433 клм.

#### онные центры

Число адм. единиц  
районов . . . . . 30  
сельсоветов . . . . . 604  
городов . . . . . 5  
в т. ч. самостоятельных в адм.-хоз. отношении . . . . . 2  
рабочих поселков . . . . . 2  
прочих населенных мест . . . . . 2167

№№ по пор.	Площадь в кв. клм.	Население (в тысячах)			Число сельсоветов	Число городов, подчин. РИКУ	Число рабочих поселков, подчин. РИКУ	Число прочих населенных мест	№№ по пор.
		Сельское	Городское	Всего					
	237	8,1	—	8,1	11	—	—	31	1
	1 362	41,1	—	41,1	25	—	—	48	2
	4 583	22,7	—	22,7	17	—	—	39	3
	3 474	18,4	—	18,4	12	—	—	82	4
	740	20,7	—	20,7	24	—	—	63	
	2 268	56,9	18,5	75,4	28	1	—	126	6
	572	10,6	—	10,6	15	—	—	17	7
	860	29,1	—	29,1	25	—	—	90	8
	782	34,5	—	34,5	27	—	—	110	9
	1 230	26,9	1,5	28,4	20	—	1	79	10
	584	14,1	—	14,1	9	—	—	24	11
	852	25,4	—	25,4	18	—	—	68	12
	10 536	16,5	—	16,5	11	—	—	124	13
	1 348	46,1	—	46,1	37	—	—	134	14
	963	19,8	—	19,8	16	—	—	46	15
	5 539	40,5	17,1	57,6	27	1	—	117	16
	1 192	32,7	—	32,7	20	—	—	99	17
	1 601	25,8	—	25,8	19	—	—	46	18
	1 592	47,0	—	47,0	33	—	—	92	19
	1 002	58,6	—	58,6	34	—	—	189	20

в Дахадаевский, а равно перенесение центра района из с. Урари в с. Уркарах

№№ по пор.	Наименование района	Сведения о районном центре			
		Наименование районного центра, род пункта, наименование ближайшей ж.-д. станции и расстояние до нее	Расстояние в км. от центра респуб.	Население райцентра (в тыс.)	
21	Махач-Калинский (кумыки)	Махач-Кала г Махач-Кала II С-Кав	—	63,7	
22	Рутульский (рутулы)	Рутул с Белиджи Зак 138	290	1,8	
23	Табасаранский (табасаранцы)	Бурган-Кент с Дербент С-Кав 40	170	0,1	
24	Тляротинский (аварцы)	Тлярота с Буйнакск С-Кав 226	281	0,2	
25	Хасав-Юртовский (чеченцы)	Хасав-Юрт г „	82	18,9	
26	Хунзахский (аварцы)	Хунзах с Буйнакск С-Кав 98	153	1,8	
27	Цумадинский (тиндалы)	Цумада с Буйнакск „ 149	210	0,2	
28	Цунтинский (дидои)	Кидеро с Буйнакск „ 209	264	н/с	
29	Чародинский (аварцы)	Чарода с Буйнакск „ 149	210	0,4	
30	Шелковский (русские)	Шелковская с „ 3	170	1,3	

## 2. Список городов, подчиненных ЦИК'у Дагестанской АССР

№№ по пор.	Наименование города	Население на 1/1 1933 г. в предел. гор. черты (в тыс.)	Наименование ближайшей ж.-д. станции	Расстояние до нее
1	Махач-Кала	63,7	Махач-Кала II С-Кав	—
2	Дербент	31,2	Дербент „	—

№№ по пор.	Площадь в кв. км.	Сведения о районе (Население в тысячах)			Число сельсоветов	Число городов, подчин. РИК'у	Число рабочих поселков, подчин. РИК'у	Число проч. населенных мсст	№№ по пор.
		Сельское	Городское	Всего					
21	2 226	23,4	—	23,4	22	—	—	100	21
22	1 935	20,2	—	20,2	12	—	—	43	22
23	1 058	33,0	—	33,0	24	—	—	123	23
24	2 109	14,6	—	14,6	12	—	—	101	24
25	1 792	39,9	18,9	58,8	19	1	—	95	25
26	1 404	32,4	—	32,4	33	—	—	91	26
27	1 127	16,7	—	16,7	23	—	—	90	27
28	778	5,6	—	5,6	7	—	—	38	28
29	1 115	15,2	—	15,2	12	—	—	61	29
30	1 813	25,3	—	25,3	12	—	—	29	30

## 3. Список городов и рабочих поселков, подчиненных райисполкомам

№№ по пор.	Наименование города, рабочего поселка	В какой район входит	Население на 1/1-1933 г (в тыс.)	Наименование ближайшей ж.-д. станции	Расстояние до нее
1	Буйнакск г	Буйнакский	18,5	Буйнакск С-Кав	—
2	Дагестанские Огни рп	Дербентский	1,5	Огни „	0,5
3	Кизляр г	Кизлярский	17,1	Кизляр „	—
4	Петровск—Кавказский рп <sup>1)</sup>	Махач-Калинский	2,0	Махач-Кала I „	3
5	Хасав-Юрт г	Хасав-Юртовский	18,9	Хасав-Юрт „	1,5

Примечание:

<sup>1)</sup> По данным орготдела ЦИК АССР раб. поселок Петровск—Кавказский включен в черту города Махач-Кала, что постановлением ВЦИК не утверждалось.

Территория в кв. км. . . . . 25.980  
 Население на 1/1—1933 г. (в тысячах)  
 Сельское . . . . . 410,5  
 Городское . . . . . 380,5  
 Всего . . . . . 791,0

## Крымская Центр — г. Сим Расстояние от 1. Районы и район

№№ по пор.	Наименование района	Сведения о районном центре		
		Наименование райцентра, род пункта, ближайшая ж.-д. станция и расстояние до нее	Расстояние в км. от цен. респ.	Население райцентра (в тыс.)
1	Ак-Мечетский (русские)	Ак-Мечеть с Евпатория Юж 69	150	2,0
2	Алуштинский	Алушта г Симферополь " 49	49	5,2
3	Балаклавский 1)	Балаклава г Севастополь " 15	83	3,0
4	Бахчисарайский	Бахчисарай г " " "	33	9,1
5	Биюк-Онларский (немцы)	Биюк-Онлар с " " "	41	1,0
6	Джанкойский (русские)	Джанкой г " " "	92	9,7
7	Евпаторийский (русские)	Евпатория г " " "	81	27,7
8	Ишуньский (украинцы)	Армянск 1) с " " "	173	2,6
9	Карасубазарский	Карасубазар г Симферополь " 42	42	8,1
10	Ленинский 1) (русские)	Ленинское с Семь Колодезей " 14	216	0,8
11	Сейтлерский (русские)	Сейтлер с " " "	132	1,6
12	Симферопольский (руск.)	Симферополь г " " "	—	102,1
13	Старо-Крымский 1) (руск.)	Старый Крым г Феодосия " 23	85	4,2
14	Судакский	Судак п Феодосия " 55	376	2,2
15	Фрайдорфский (евреи)	Фрайдорф с Евпатория " 34	115	0,9
16	Ялтинский	Ялта г Симферополь " 98	98	25,1

Примечание: 1) Перенесение центров районов: Ишуньского из с. Ишунь из г. Керчи в с. Ленинское и Феодосийского из гор. нием ВЦИК не утверждалось.

### 2. Список городов, подчиненных ЦИК'у Крымской АССР

№№ по пор.	Наименование города	Нас. на 1/1—1933 г. в предел. гор. черты в (тыс.)	Наименование ближайшей ж.-д. станции	Расстояние до нее	Сведения о присоединенной сельской территории вне городской черты		
					Площадь присоед. сельск. террит.	Населен. в присоед. террит.	Число сельсо-ветов
1	Симферополь	98,6	Симферополь Юж	—	166	4,8	4
2	Керчь	66,7	Керчь "	—	488	18,7	11
3	Севастополь	78,3	Севастополь "	—	230	5,9	4
4	Феодосия	28,2	Феодосия "	—	383	5,2	6

## АССР

**Ферополь**  
 Москвы — 1459 км.  
 ные центры

Число адм. единиц  
 районов . . . . . 16  
 сельсоветов . . . . . 447  
 городов . . . . . 12  
 в т. ч. самостоятельных в адм. хоз. отношении . . . . . 4  
 проч. населен. мест . . . . . 1999

### Сведения о районе

Площадь в кв. км.	Население (в тысячах)			Число сельсо-ветов	Число городов, подчин. РИК'у	Число рабочих поселков, подчин. РИК'у	Число населен-ных мест	№№ по пор.
	Сельское	Город-ское	Всего					
1 644	17,3	—	17,3	17	—	—	107	1
444	15,4	5,2	20,6	10	1	—	40	2
476	14,9	3,0	17,9	17	1	—	83	3
1 818	41,6	9,1	50,7	50	1	—	97	4
2 473	37,1	—	37,1	37	—	—	272	5
1 961	27,7	9,7	37,4	30	1	—	195	6
1 332	16,1	31,2	47,3	19	1	—	120	7
2 173	21,3	2,1	23,4	19	—	—	187	8
1 608	24,8	8,1	32,9	25	1	—	124	9
2 304	26,6	—	26,6	37	—	—	166	10
1 722	27,2	—	27,2	32	—	—	153	11
2 101	38,1	—	38,1	40	—	—	186	12
1 272	23,5	4,2	27,7	27	1	—	133	13
576	14,4	2,2	16,6	13	—	—	20	14
1 955	20,3	—	20,3	31	—	—	135	15
405	9,6	33,9	43,5	15	1	—	57	16

в с. Армянск, Севастопольского из г. Севастополя в гор. Балаклаву, Керченского Феодосия в г. Старый Крым, а равно переименование самих районов, постановле-

### 3. Список городов, подчиненных райисполкомам

№№ по пор.	Наименование города	В какой район входит	Население на 1/1—1933 г. (в тыс.)	Наименование ближайшей ж.-д. станции	Расстояние до нее
1	Алушта	Алуштинский	5,2	Симферополь Юж	49
2	Балаклава	Балаклавский	3,0	Севастополь "	15
3	Бахчисарай	Бахчисарайский	9,1	Бахчисарай "	—
4	Джанкой	Джанкойский	9,7	Джанкой "	—
5	Евпатория	Евпаторийский	27,7	Евпатория "	—
6	Карасубазар	Карасубазарский	8,1	Симферополь "	42
7	Старый Крым	Старо-Крымский	4,2	Феодосия "	23
8	Ялта	Ялтинский	25,1	Симферополь "	98

# Казахская АССР

Центр — г. Алма-Ата

Расстояние от Москвы — 4011 км.

Территория в кв. км. . . . .	2 853,300	Число адм. единиц	
Население на 1/1—1933 г. (в тысячах)		областей . . . . .	6
Сельское . . . . .	5 684,6	округов . . . . .	1
Городское . . . . .	1 171,0	районов . . . . .	123
		сельсоветов . . . . .	2 659
<b>Всего . . . . .</b>	<b>6 855,6</b>	городов . . . . .	25
		в т. ч. самостоятельных в адм.-хоз. отношении . . . . .	8
		рабочих поселков . . . . .	12
		в т. ч. самостоятельн. в адм.-хоз. отношении . . . . .	5

## Актюбинская область

Центр — г. Актюбинск

Расстояние от Алма-Аты — 2270 км.

Территория в кв. км. . . . .	595,900	Число адм. единиц	
Население на 1/1—1931 г. (в тысячах)		районов . . . . .	20
Сельское . . . . .	980,8	сельсоветов . . . . .	529
Городское . . . . .	80,0	городов . . . . .	4
		в т. ч. самостоятельных в адм.-хоз. отношении . . . . .	1
<b>Всего . . . . .</b>	<b>1 060,8</b>	рабочих поселков . . . . .	1

### 1. Районы и районные центры

№№ по пор.	Наименование района	Сведения о районном центре		
		Наименование райцентра, род пункта, наименование ближайшей ж.-д. станции и расстояние до нее	Расстоян. в км. от цен-тра респ.	
1	Адамовский	Адамовское с Теренсай	Сам-Зл 40	2 986
2	Абулакский	Абулак с	"	2 415
3	Аральский	Аральск с Аральское море	" 2	1 688
4	Батбакаринский	Бат-Бактары с Челкар	" 440	2 343
5	Джетыгаринский	Ден-совка с Бреды	Пер 115	н/с
6	Иргизский	Иргиз с Челкар	Сам-Зл 162	2 065
7	Карабалыкский	Бурли с Джаркуль	" 65	н/с
8	Ключевой	Ключевое с нет сведений	"	н/с
9	Кустанайский	Кустанай г	Пер	3 402
10	Мендыгаринский	Боровское с Кустанай	" 83	3 485
11	Семиозерный	Семиозерное с Кустачай	" 110	3 512
12	Степной	Степное с нет сведений	"	н/с
13	Табынский	Тас-Кемир с Джурун	Сам-Зл н/с	2 377
14	Темирский	Темир г Джурун	" 40	2 187
15	Тургайский	Тургай с Челкар	" 375	2 278
16	Убаганский	Урицкое с Кустанай	Пер 145	3 547
17	Уильский	Уил с Ак-Булак	Сам-Зл 250	2 665
18	Федоровский	Федоровское с Джаркуль	Пер 4	3 330
19	Хобдинский	Ново-Алексеевское с Ак-Булак	Сам-Зл 103	2 518
20	Челкарский	Челкар г	"	1 903

### 2. Список городов, подчиненных Актюбинскому облисполкому

№№ по пор.	Наименование города	Население на 1/1 1933 г. в предел. гор. черты (в тыс.)	Наименование ближайшей ж.-д. станции	Расстояние до нее
1	Актюбинск	37,2	Актюбинск Сам-Зл	—

### 3. Список городов и рабочих поселков, подчиненных райисполкомам

№№ по пор.	Наименование городов, рабочего поселка	В какой район входит	Население на 1/1 1933 г. (в тыс.)	Наименование ближайшей ж.-д. станции	Расстояние до нее
1	Алга рп	Ключевой	4,4	Алга Сам-Зл	—
2	Кустанай г	Кустанайский	35,2	Кустанай Пер	—
3	Темир г	Темирский	6,2	Джурун Сам-Зл	40
4	Челкар г	Челкарский	11,3	Челкар	—

## Алма-Атинская область

### Центр — г. Алма-Ата

Расстояние от Москвы — 4011 км.

Территория в кв. км. . . . .	434,300	Число адм. единиц:	
Население на 1/1—1931 г. (в тысячах)		районов . . . . .	21
Сельское . . . . .	1 000,9	сельсоветов . . . . .	324
Городское . . . . .	152,6	городов . . . . .	2
		в т. ч. самостоятельных в адм.-хоз. отношении . . . . .	1
Всего . . . . .	1 153,5	рабочих поселков . . . . .	2
		в т. ч. самостоятельных в адм.-хоз. отношении . . . . .	1

### 1. Районы и районные центры

№№ по пор.	Наименование района	Сведения о районном центре	
		Наименование райцентра, род пункта, наименование ближайшей ж.-д. станции и расстояние до нее	Расстоян. в км. от центра респ.
1	Аксуйский	Ак-Су с Лепсы ТуркСиб 180	623
2	Алакульский	Уч-Арал с Лепсы " 330	773
3	Аягузский	Аягуз рп " "	681
4	Балхашский	Баканас с Или " 160	225
5	Бурлютюбинский	Бурлютюбе с нет сведений	н/с
6	Джаркентский (уйгуры)	Джаркент г Сары-Озек ТуркСиб 195	300
7	Илийский	Каскелен с нет сведений	н/с
8	Каратальский	Уш-Тюбе с " "	295
9	Кастекский	У-ун-Агач с " н/с	н/с
10	Кегенский	Кегень с нет сведений	"
11	Коунрадский	Ак-Тогай с Жана-Семей ТуркСиб 550	"
12	Кугалинский	Кугалы с нет сведений	"
13	Курдайский	Георгиевское с Фрунзе ТуркСиб 18	"
14	Лепсинский (русские)	Лепсинск п Лепсы " 180	623
15	Октябрьский	Коктал с Сары-Озек " 185	367
16	Талды-Курганский	Талды-Курган с Уш-Тобе " 50	343
17	Урджарский	Урджар с Аягуз " 182	863
18	Чиликский (уйгуры)	Чилик с Алма-Ата " 135	135
19	Чубартавский	Корга с Аягуз ТуркСиб н/с	н/с
20	Чуйский	Чу с ТуркСиб	311
21	Энбекши—Казакский	Иссык с Алма-Ата " н/с	"

### 2. Список городов и рабочих поселков, подчиненных Алма-Атинскому облисполкому

№№ по пор.	Наименование города, рабочего поселка	Население на 1/1—1933 г. в предел. гор. черты (в тыс.)	Наименование ближайшей ж.-д. станции	Расстояние до нее
1	Алма-Ата <sup>1)</sup> г	161,6	Алма-Ата ТуркСиб	—
2	Еертыс рп	10,0	Семипалатинск ТуркСиб	н/с

Примечание: <sup>1)</sup> Согласно постановления ВЦИК от 22/XII—1933 г. гор. Алма-Ата в качестве самостоятельной адм.-хоз. единицы подчиняется непосредственно ЦИК Казакской АССР.

### 3. Список городов и рабочих поселков, подчиненных райисполкомам

№№ по пор.	Наименование города, рабочего поселка	В какой район входит	Население на 1/1 1933 г. (в тыс.)	Наименование ближайшей ж.-д. станции	Расстояние до нее
1	Аягуз рп	Аягузский	27,0	Аягуз ТуркСиб	—
2	Джаркент г	Джаркентский	14,9	Сары-Озек "	195

# Восточно-Казакстанская область

## Центр — г. Семипалатинск

Расстояние от Алма-Аты — 1016 км.

Территория в кв. км. . . . .	399,500	Число адм. единиц	
Население на 1/1—1931 г. (в тысячах)		районов. . . . .	21
Сельское . . . . .	1166,3	сельсоветов. . . . .	510
Городское . . . . .	166,3	городов. . . . .	6
Всего . . . . .	1332,6	в т. ч. самостоятельных в адм.-хоз. отношении . . . . .	2
		рабочих поселков . . . . .	1

### 1. Районы и районные центры

№№ по пор.	Наименование района	Сведения о центре района	
		Наименование райцентра, род пункта, наименование ближайшей ж.-д. станции и расстояние до нее	Расстоян. в км. от центра респ.
1	Абралинский	Кайнар с Аягуз ТуркСиб 350	1 041
2	Баян-Аульский	Баян-Аул с Павлодар Ом 200	2 832
3	Бель-Агачский (русские)	Семипалатинск ТуркСиб	
4	Бишкарагайский	Беген.-Семиарское с Семипалатинск ТуркСиб 160	1 016
5	Джарминский	Георгиевка с Жангиз-Тюбе " 30	883
6	Зайсанский	Зайсан г Жангиз-Тюбе " 400	1 253
7	Зыряновский (русские)	Зыряновск с Семипалатинск " 375	1 391
8	Иртышский	Иртышское с Павлодар Ом 165	2 797
9	Каркаралинский	Каркаралинск г Семипалатинск ТуркСиб 400	1 416
10	Катон-Карагайский (русские)	Катон-Каргай с Семипалатинск " 500	1 516
11	Кокпектинский	Кокпекты с Жангиз-Тюбе " 130	983
12	Кувский	Егенды-Булак с Семипалатинск " 250	1 266
13	Курчумский	Усть-Курчум с Жангиз-Тюбе " 250	1 103
14	Максимо-Горьковский	Качиры с Павлодар Ом н/с	н/с
15	Павлодарский	Павлодар г	2 632
16	Тарбогатайский	Ак-Джар с Жангиз-Тюбе ТуркСиб 316	1 169
17	Уланский	Собинское с Жангиз-Тюбе " 133	986
18	Усть-Каменогорский	Усть-Каменогорск г Семипалатинск ТуркСиб 220	1 235
19	Цюрупинский	Щербакты с Ом	2 547
20	Чингиставский	Караул с Кара-Культас ТуркСиб н/с	н/с
21	Шемонаихинский	Шемонаиха с Аул Ом 60	н/с

### 2. Список городов, подчиненных Восточно-Казакстанскому облисполкому

№№ по пор.	Наименование города	Население на 1/1—1933 г. в предел. гор. черты (в тыс.)	Наименование ближайшей ж.-д. станции	Расстояние до нее
1	Семипалатинск	120,2	Семипалатинск ТуркСиб	—
2	Риддер	27,5	Семипалатинск ТуркСиб	н/с

### 3. Список городов и рабочих поселков, подчиненных райисполкомам

№№ по пор.	Наименование города, рабочего поселка	В какой район входит	Население на 1/1/1933 г. (в тыс.)	Наименование ближайшей ж.-д. станции	Расстояние до нее
1	Акжалри	Джарминский	3,5	Жангиз-Тюбе ТуркСиб	н/с
2	Зайсан г	Зайсанский	5,8	Жангиз-Тюбе ТуркСиб	400
3	Каркаралинск г	Каркаралинский	5,9	Семипалатинск ТуркСиб	400
4	Павлодар г	Павлодарский	28,8	Павлодар Ом	—
5	Усть-Каменогорск г	Усть-Каменогорский	18,1	Семипалатинск ТуркСиб	220

## Западно-Казакстанская область

### Центр — г. Уральск

Расстояние от Алма-Аты — 5289 км.

		Число адм. единиц	
Территория в кв. км. . . . .	464,400	округов . . . . .	1
Население на 1/1 1931 г. (в тысячах)		число районов . . . . .	16
Сельское . . . . .	655,7	сельсоветов . . . . .	327
Городское . . . . .	67,1	городов . . . . .	3
		в т. ч. — самостоятельных в адм.-хоз. отношении . . . . .	1
Всего . . . . .	722,8	рабочих поселков . . . . .	3
		в т. ч. — самостоятельных в адм.-хоз. отношении . . . . .	3

#### 1. Районы и районные центры

№№ по пор.	Наименование района	Сведения о районном центре		
		Наименование райцентра, род пункта, наименование ближайшей ж.-д. станции и расстояние до нее	Расстоян. в км. от цен-тра респ.	
1	Джамбейтинский	Джамбейта с Уральск Ряз-Ур	135	5 474
2	Джангалинский	Джангала с Александров-Гай "	180	4 248
3	Джаныбекский	Джаныбек с "		4 059
4	Каменский	Каменка с нет сведений		н с
5	Лбищенский (русские)	Лбищенск с Уральск "	130	5 419
6	Тайпакский	Калмыково с Уральск "	280	5 569
7	Таловский	Сламинское с Александров-Гай "	н/с	н/с
8	Тепловский	Теплый с Уральск "	35	5 324
9	Теректинский	Федоровское с Уральск "	н/с	н с
10	Урдинский	Урда с Сайхин "	52	4 209
11	Чингирлаурский	Чингирлаур с Илецк Сам-Зл	88	2 544

#### 2. Список городов и рабочих поселков, подчиненных Западно-Казакстанскому облисполкому

№№ по пор.	Наименование города	Население на 1/1—1933 г. в предел. гор. черты (в тыс.)	Наименование ближайшей ж.-д. станции	Расстояние до нее
1	Уральск	52,2	Уральск Ряз-Ур	

## Гурьевский округ

### Центр — г. Гурьев

Расстояние от Алма-Аты — 5839 км.

		Число адм. единиц	
Территория в кв. км. . . . .	220,919	районов . . . . .	5
Население на 1/1—1931 г. (в тысячах)		сельсоветов . . . . .	114
Сельское . . . . .	154,3	городов . . . . .	2
Городское . . . . .	32,6	рабочих поселков . . . . .	3
Всего . . . . .	186,9	в т. ч. самостоятельных в адм.-хоз. отношении . . . . .	3

#### 1. Районы и районные центры

№№ по пор.	Наименование района	Сведения о районном центре		
		Наименование райцентра, род пункта, наименование ближайшей ж.-д. станции и расстояние до нее	Расстоян. в км. от цен-тра респ.	
1	Гурьевский	Гурьев г Уральск Ряз-Ур	550	5 839
2	Ленгизский	Ганюшкино с Астрахань "	140	4 608
3	Жилокосинский	Жилая Коса с Уральск "	750	6 039
4	Испульский	Кулагино с Уральск "	н/с	н/с
5	Мангистауский	Форт-Александровский г Астрахань Ряз-Ур.	371	н/с

#### 2. Список городов и рабочих поселков, Гурьевского округа.

№№ по пор.	Наименование города, рабочего поселка	В какой район входит	Население на 1/1—1933 г.	Наименование ближайшей ж.-д. станции	Расстояние до нее
1	Гурьев г	Гурьевский	32,5	Уральск Ряз-Ур	550
2	Доссор рп *)	Испульский	н/с	Уральск "	н/с
3	Кошчагиль рп *)	Испульский	н/с	Уральск "	н/с
4	Макаг рп *)	Испульский	н/с	н/с	н/с
5	Форт-Александровский г	Мангистауский	5,7	Астрахань "	371

Примечание: \*) Подчинен Гурьевскому окрисполкому.

# Карагандинская область

## Центр — г. Петропавловск

Расстояние от Алма-Аты — 2569 км.

		Число адм. единиц	
Территория в кв. км.	469,700	районов	23
Население на 1/1—1931 г. (в тысячах)	1088,3	сельсоветов	526
Сельское	1088,3	городов	5
Городское	105,0	в т. ч. самостоятельных в адм.-хоз. отношении	2
Всего	1193,3	рабочих поселков	1

### 1. Районы и районные центры

№№ по/пор.	Наименование района	Сведения о центре района		
		Наименование райцентра, род пункта, наименование ближайшей ж.-д. станции и расстояние до нее	Расстоян. в км. от цен-тра респ.	
1	Айртавский	Володарское с Кокчетав	Ом 90	2 852
2	Акмолинский	Акмолинск г	"	3 058
3	Арык-Блыкский (русские)	Балкашино с Кокчетав	" 120	2 882
4	Атбасарский (украинцы)	Атбасар г Кокчетав	" 190	2 952
5	Бейнеткорский	Бейнеткор с Смирново	" 15	2 627
6	Бузевский (русские)	Бузев с	"	2 487
7	Есильский	Есиль с Акмолинск	" 300	3 358
8	Жана-Аркинский	Ата-Су с Акмолинск	" 257	3 315
9	Кылуусский	Кошкен-Куль с Тайнчи	" 150	2 446
10	Кокчетавский	Кокчетав г	"	2 762
11	Кургальджинский	Кургальджин с Акмолинск	" 110	3 168
12	Ленинский (русские)	Явленское с Петропавловск	" 70	2 639
13	Мамлютский (русские)	Мамлютка с	"	2 614
14	Нуринский	Нура с Акмолинск	" 135	3 193
15	Пресновский (русские)	Пресновское с Петухово	" 70	2 636
16	Рузаевский	Рузаевка с Кокчетав	" 190	2 452
17	Сталинский (украинцы)	Алексеевка с Ак-Куль	" н/с	2 954
18	Тельманский	Тоаревка с Нуринская	" н/с	
19	Тонкерейский	Май-Блык с Петухово	" 125	2 670
20	Четский	Аксу-Аюлы с Караганда	" 162	2 015
21	Шукинский (русские)	Щучье с Боровое	" 30	2 862
22	Энбекшильдерский	на городок в районе оера Джукей Боровое	" н/с	н/с
23	Эркеншилькский	Эркеншилык с Акмолинск	" 170	3 228

### 2. Список городов, подчиненных Карагандинскому Облсполкому

№№ по пор.	Наименование города	Население на 1/1—1931 г. в предел. гор черты (в тыс.)	Наименование ближайшей ж.-д. станции	Расстояние до нее
1	Петропавловск	65,8	Петропавловск Ом	—
2	Караганда	115,5	Караганда Ом	—

### 3. Список городов и рабочих поселков, подчиненных райисполкомам

№№ по пор.	Наименование города, рабочего поселка	В какой район входит	Нас. леже на 1/1—31 г. (в тыс.)	Наименование ближайшей ж.-д. станции	Расстояние до нее
1	Акмолинск г	Акмолинский	35,8	Акмолинск Ом	—
2	Атбассар г	Атбассарский	7,6	Кокчетав "	190
3	Кокчетав г	Кокчетавский	14,9	Кокчетав "	—
4	Саянск рп	Энбекшильдерский	15,5	н/с	н/с



# Южно-Казакстанская область

Центр — г. Чимкент

Расстояние от Алма-Аты — 765 км.

	Число адм. единиц
Территория в кв. км. . . . . 489.500	районов . . . . . 22
На елевие на 1/1—1931 г. (в тысячах)	сельсоветов . . . . . 443
Сельское . 1 081,8	городов . . . . . 5
Городское . 161,4	в т. ч. самостоятельных в адм.-хоз. отношении . . . . . 1
<b>Всего . 1 243,2</b>	рабочих поселков . . . . . 4
	в т. ч. самостоятельных в адм.-хоз. отношении . . . . . 1

## 1. Районы и районные центры

№№ по пор.	Наименование района	Сведения о центре района	
		Наименование райцентра, род пункта, наименование ближайшей ж.-д. станции и расстояние до нее	Расстоян. в км. от центра респ.
1	Арысский	Арыс рп Ср-Аз	844
2	Аулие-Атинский	Аулие-Ата г ТуркСиб	544
3	Бос андыкский (узбеки)	Ходжикент с Келес Ср-Аз	75 н/с
4	Джувалинский	Ванновское с Тюлькубасс Тур-Сиб	8 678
5	Казалинский	Казалинск г Сам-Зл	12 1 556
6	Каратасский	Степное с Чимкент ТуркСиб	н/с 835
7	Кармакчинский	Кармакчи с Джусалы Ср-Аз	3 1 388
8	Карсакпайский	Карсакпай рп Джусалы	360 1 745
9	Келесский	Сары-Агач с Кызыл-Ту	" 4 984
10	Кзыл-Кумский	Чардара (Ак-тюбе) с Сыр-Дарья	" 120 1 150
11	Кзыл-Ординский	Кзыл-Орда г	" 1 238
12	Ленгеровский	Б. ловолское с Манкент ТуркСиб	1 н/с
13	Меркский	Мерке с	" 4 379
14	Пахта-Аральский	Славянское с Сыр-Дарья Ср-Аз	22 1 052
15	Сайрамский (узбеки)	Манкент с ТуркСиб	3 5 769
16	Сары Суйский	Байкалам с Аулие-Ата	" н/с н/с
17	Сузакский	Шолак Курган с Туркестан Ср-Аз	н/с 1 083
18	Таласский	Шюк с Аулие-Ата ТуркСиб	120 664
19	Терень-Узьякский	Терень-Узьяк с	" н/с н/с
20	Туркестанский	Т. рестан г Ср-Аз	5 958
21	Чаянский	Чаян с	" н/с н/с
22	Яны-Курганский	Яны-Курган с Ср-Аз	" н/с н/с

## 2. Список городов и рабочих поселков, подчиненных Южно-Казакстанскому облисполкому

№№ по пор.	Наименование города, рабочего поселка	Наименование на 1/1—1933 г. в предел. гор. черты (в тыс.)	Наименование ближайшей ж.-д. станции	Расстояние до нее
1	Чимкент г	55,0	Чимкент ТуркСиб	—
2	Ильич рп	н/с	Чимкент "	н/с

## 3. Список городов и рабочих поселков, подчиненных райисполкомам

№№ по пор.	Наименование города, рабочего поселка	В какой район входит	Население на 1/1-33 г. (в тыс.)	Наименование ближайшей ж.-д. станции	Расстояние до нее
1	Арысь рп	Арысский	8,0	Арысь Ср-Аз	—
2	Аулие-Ата г	Аулие-Атинский	47,2	Аулие-Ата ТуркСиб	—
3	Борисовка рп	Туркестанский	н/с	Туркестан "	—
4	Казалинск г	Казалинский	6,8	Казалинск Сам-Зл	12
5	Карсакпай рп	Карсакпайский	17,4	Джусалы Ср-Аз	360
6	Кзыл-Орда г	Кзыл-Ординский	30,0	Кзыл-Орда "	—
7	Туркестан г	Туркестанский	11,0	Туркестан "	5

Территория в кв. км. . . . 125,700

Население на 1/1—1933 г. (в тысячах)

Сельское . . . 351,6

Городское . . . 21,9

Всего . . . 373,5

# Кара-Калпак

## Центр

Расстояние от

I. Районы и рай

№№ по пор.	Наименование района	Сведения о районном центре		
		Наименование райцентра, род пункта, ближайшая ж.-д. станция и расстояние до нее	Расстояние в км. от центра респ.	Население райцентра (в тыс.)
1	Кара-Узьякский	Кара-Узьяк кишлак Аральское море Сам-Зл 380	185	0,5
2	Кегейлинский	Кегейли с Аральское море " 5 0	278	0,3
3	Кипчакский (узбеки)	Кипчак кишлак Аральское море " 70	128	1,5
4	Кунградский	Кунград с Аральское море " 450	305	3,0
5	Муйнакский	Муйнак рп Аральское море " 35	373	3,3
6	Тамдынский (казаки)	Тамды-Булак аул Кермине Ср-Аз 140	395	0,2
7	Тахта-Курьинский	Тахта-Курьинский кишлак Арал. море Сам-Зл 525	205	0,4
8	Турткульский (узбеки)	Турткуль г. Чарджуй Ср-Аз 500	—	11,0
9	Ходжейлинский (узбеки)	Ходжейли с Аральское море Сам-Зл 525	205	4,8
10	Чимбайский	Чимбай г Аральское море " 480	223	6,3
11	Шабазский (узбеки)	Шейх-Абаз кишлак Чарджуй Ср-Аз 537	37	0,7

Примечание 1) В 1934 г. центр республики переносится в строящийся город НУКУС

### 2. Список городов, подчиненных ЦИК'у Кара-Калпакской АССР

№№ по пор.	Наименование города	Население на 1/1—1933 г в предел. гор. черты (в тыс.)	Наименование ближайшей ж.-д. станции	Расстояние до нее
1	Турткуль	11,0	Чарджуй	Ср-Аз 500

# ская АССР

г. Турткуль 1)

Москвы — 3136 км.

онные центры

Число адм. единиц

районов . . . . . 11  
 сельсоветов . . . . . 126  
 городов . . . . . 2  
 в т.ч. самостоятельных в адм. хоз. отношении . . . . . 1  
 рабочих поселков . . . . . 1  
 прочих населенных мест . . . . . н/с

Площадь в кв. км.	Население (в тысячах)			Число сельсоветов	Число городов, подчин. ГИК'у	Число рабочих поселков, подчин. РИК'у	Число прочих населенных мест	№№ по пор.
	Сельское	Городское	Всего					
5440	36,5	—	36,5	11	—	—	—	1
1028	38,5	—	38,5	11	—	—	—	2
2200	29,5	—	29,5	9	—	—	—	3
3188	30,5	—	30,5	12	—	—	—	4
н.с.	22,4	3,3	25,7	12	—	—	—	5
91 910	25,5	—	25,5	11	—	1	—	6
12 764	33,7	—	33,7	9	—	—	—	7
6 031	56,7	—	56,7	18	—	—	—	8
2 125	31,9	—	30,9	9	—	—	—	9
2 202	41,3	6,3	47,6	13	1	—	—	10
4 140	46,8	—	46,8	11	—	—	—	11

### 3. Список городов и рабочих поселков, подчиненных райисполкомам

№№ по пор.	Наименование города, рабочего поселка	В какой район входит	Население на 1/1—1933 года (в тыс.)	Наименование ближайшей ж.-д. станции	Расстояние до нее
1	Муйнак рп	Муйнакский	3,3	Аральское море Сам-Зл	350
2	Чимбай г	Чимбайский	6,3	Аральское море "	480

Территория в кв. км. . . . 196.700  
 Население на 1/II—1933 г. (в тысячах)  
 Сельское . . . 1 000,5  
 Городское . . . 201,6  
 Всего . . . 1 302,1

## Киргиз

### Центр—

Расстояние от

#### 1. Районы и рай

№№ по пор.	Наименование района	Сведения о районном центре			
		Наименование районного центра, род пункта, наименование ближайшей ж.-д. станции и расстояние до нее	Расстояние в км. от деп. респ.	Население ра. центра	
1	Алайский	Гульча-Гузар с Ош	Ср-Аз 75	1 330	1,8
2	Аламединский	Чала-Казаки с Фрунзе	ТуркСиб 1	3	1,1
3	Арван-Буринский	Ош г	Ср-Аз	1 255	44,8
4	Атбашинский	Атбаш с Кент	ТуркСиб 397	422	1,3
5	Базар-Курганский	Массы с Джалал-Абад	Ср-Аз 30	1 310	1,6
6	Балыкчинский	Рыбачье рп Кент	ТуркСиб 165	190	2,1
7	Беловодский (русские)	Беловодское с	"	2	40
8	Джалал-Абадский	Джалал-Абад г	Ср-Аз	1 275	18,5
9	Джеги-Огузовский	Сару с Кент	ТуркСиб 333	358	3,1
10	Иссык-Кульский	Курмекты с Кент	"	325	350
11	Карабалтинский	Кара-Балты с	"	1	75
12	Караколский	Каракол г Кент	"	370	395
13	Кетмень-Тюбинский	Карасу-Акчи с Уч-Курган	Ср-Аз 240	1 520	0,2
14	Кочкорский	Кочкорка с Кент	ТуркСиб 212	237	1,1
15	Кызыл-Джарский	Караван с Наманган	Ср-Аз 60	1 520	1,5
16	Кызыл-Кияский	Уч-Курган с Кизил-Кия	"	9	1 480
17	Лялякский	Ляляк с Сулюкта	"	45	1 055
18	Нарынский	Нарын г Кент	ТуркСиб 352	377	2,0
19	Наукатский	Иски Наукат с Ош	Ср-Аз 35	1 295	1,5
20	Рыковский	Александровское с Аулие-Ата	ТуркСиб 35	3	0
21	Таласский	Дмитриевское с Аулие-Ата	"	90	320
22	Узгенский	Узген г Ханабад	Ср-Аз 32	1 280	12,7
23	Фрунзенский (русский)	Токмак г Кент	ТуркСиб 40	60	23,7
24	Чуйский	Сафаровка с Кент	"	60	85

#### 2. Список городов и рабочих поселков, подчиненных ЦИК'у Киргизской АССР

№№ по пор.	Наименование города, рабочего поселка	Население на 1/II—1932 г. в преде. гор. черты (в тыс.)	Наименование ближайшей ж.-д. станции	Расстояние до нее
1	Фрунзе г	71,7	Фрунзе ТуркСиб	—
2	Кызыл-Кия рп	11,7	Кызыл-Кия Ср-Аз	—
3	Сулюкта рп	10,4	Сулюкта Ср-Аз	—

## ская АССР

### г. Фрунзе

Москвы — 3 720 км.

#### онные центры

Число адм. единиц  
 районов . . . . . 24  
 сельсоветов . . . . . 407  
 городов . . . . . 7  
 в т. ч. самостоятельных в адм. отношении . . . . . 1  
 рабочих поселков . . . . . 5  
 в т. ч. самостоятельных в адм. отношении . . . . . 2  
 проч. населен. мест . . . . . 4 382

№№ по пор.	Сведения о районе							
	Площадь в кв. км.	Население (в тысячах)			Число сельсоветов	Число городов, подчин. РИК'у	Число рабочих поселков, подчин. РИК'у	Число прочих населенных мест
		Сельское	Городское	Всего				
1	12 320	36,2	—	36,2	15	—	—	157
2	3 898	41,4	—	41,4	24	—	—	220
3	2 060	52,2	49,1	101,3	26	1	1	106
4	19 17	21,2	—	21,2	7	—	—	16
5	5 056	49,9	—	49,9	15	—	—	134
6	9 030	28,7	2,1	30,8	10	—	1	434
7	2 380	80,0	—	80,0	25	—	—	42
8	6 252	62,6	22,9	85,5	24	1	1	145
9	13 424	34,7	—	34,7	17	—	—	129
10	3 703	37,6	—	37,6	17	—	—	106
11	8 547	36,1	—	36,1	9	—	—	79
12	10 074	42,1	18,7	60,8	32	1	—	142
13	7 818	40,6	—	40,6	14	—	—	187
14	11 544	48,9	—	48,9	10	—	—	687
15	14 287	54,6	—	54,6	20	—	—	329
16	11 546	41,1	—	41,1	17	—	—	144
17	9 322	44,6	—	44,6	17	—	—	139
18	15 670	38,1	2,0	40,1	12	1	—	443
19	4 862	50,0	—	50,0	11	—	—	99
20	4 777	39,2	—	39,2	19	—	—	142
21	6 229	44,6	—	44,6	20	—	—	212
22	4 403	65,8	12,7	78,5	24	1	—	183
23	1 114	45,9	23,7	69,6	22	1	—	60
24	4 794	29,1	—	29,1	9	—	—	47

#### 3. Список гор. и раб. поселков, подчиненных райисполкомам

№№ по пор.	Наименование города, рабочего поселка	В какой район входит	Население на 1/II—1932 г. (в тыс.)	Наименование ближайшей ж.-д. станции	Расстояние до нее
1	Джалал-Абад г	Джалал-Абадский	18,5	Джалал-Абад	Ср-Аз
2	Каракол г	Караколский	18,7	Кент	ТуркСиб 370
3	Карасу рп	Араван-Буринский	4,4	Карасу	Ср-Аз
4	Кок-Янгал рп	Джалал-Абадский	4,4	Кок-Янгал	"
5	Нарын г	Нарынский	2,0	Кент	ТуркСиб 352
6	Ош г	Араван-Буринский	44,8	Ош	Ср-Аз
7	Рыбачье рп	Балыкчинский	2,1	Кент	ТуркСиб 165
8	Токмак г	Фрунзенский	23,7	Кент	" 40
9	Узген г	Узгенский	12,7	Ханабад	Ср-Аз 32

Территория в кв. клм. . . 1.151.000

Население на 1/1—1933 г. (в тысячах)

Сельское . . . 6 291,5

Городское . . . 1 894,2

Всего . . . 8 185,7

# Западно-Сибир

Центр—

Расстояние от

## 1. Районы и рай

# ский край

г. Новосибирск

Москвы—3 488 клм

## онные центры

Число адм. единиц  
 авт. областей . . . . . 2  
 округов . . . . . 2  
 районов . . . . . 121  
 сельсо-етов . . . . . 3 310  
 городов . . . . . 27  
 в т.ч. самостоятельных в адм.-  
 хоз. отношении . . . . . 11  
 рабочих поселков . . . . . 28  
 проч. насел. мест . . . . . 16 307

№ по пор.	Наименование района	Сведения о районном центре		
		Наименование центра района, род пункта, наименование ближайшей ж.-д. станции и расстояние до нее	Расстояние в клм. от центра края	Население района (в тыс.)
1	Алейский	Алейск рп Алейская Ом	551	13,8
2	Алтайский	Алтайское с Бийск " 80	440	6,8
3	Асиновский	Асино с Томск Том 128	428	1,0
4	Ачинский	Ачинск г " 128	578	22,3
5	Баевский	Баево с Славгород Ом 127	320	3,3
6	Барабинский	Барабинск г " 127	304	14,3
7	Беловский	Белово рп Том	414	29,5
8	Бийский	Бийск г Ом	310	62,5
9	Бирюлюсский	Бирюлюсы с Ачинск Том 115	690	0,7
10	Боготольский	Боготол г " 115	5,0	18,5
11	Болотнинский	Болотное рп Болотная " 115	126	10,6
12	Большереченский	Большеречье с Омск Ом 200	825	2,5
13	Быстроистокский	Быстрый Исток с Бийск " 75	430	5,6
14	Венгеровский	Венгерovo с Чаны " 52	450	2,4
15	Волчихинский	Волчиха с Рубцовка " 96	550	7,9
16	Горно-Шорцевский (шорцы)	Кузед.ево с Аил Том 3	585	1,2
17	Доволенский	Доволенское с Каргат Ом 107	270	4,3
18	Ермаковский	Ермаковское с Абакан Том 98	1 120	1,7
19	Завьяловский	Завьялово с Поспелиха Ом 113	450	3,7
20	Зелесовский (мордва)	Зелесово с Усть-Альменка " 96	240	3,3
21	Змеиногорский	Змеиногорск с Рубцовка " 187	510	10,5
22	Зырянский	Зырянское с Ижморская Том 85	390	1,4
23	Ижморский	Ижморское с Ижморская " 85	305	1,5
24	Иконниковский	Иконниково с Калачинская Ом 42	590	1,2
25	Исиль-Кульский	Исиль-Куль с " " 42	764	3,4
26	Калачинский	Калачинское с Калачинская " 42	547	6,3
27	Каменский	Камень-на Оби-г Новосибирск " 210	210	17,5
28	Карасукский	Карасук с " " 210	670	1,8
29	Каратузский	Каратузское с Абакан Том 114	1 150	3,8
30	Каргатский	Каргат с " " 114	177	6,2
31	Ключевский	Ключи с Кулунда " 48	872	3,4
32	Кожевниковский	Кожевниково с Томск Том 78	212	2,0
33	Кольванский	Кольвань с Новосибирск Ом 35	35	6,5
34	Косихинский	Косиха с Овчинниково " 19	275	3,4
35	Коченевский	Коченево с " " 19	55	2,5
36	Кочковский	Кочки с Каргат " 127	280	3,7
37	Крапивинский	Крапивино с Кольчугино Том 53	304	1,2
38	Краснозерский	Краснозерск с Карасук Ом 96	760	2,7
39	Краснотуранский	Краснотуранск с Абакан Том 98	1 135	3,9
40	Крутинский	Крутинское с Называевская Ом 54	830	2,3
41	Купинский	Купино с " " 54	580	4,0
42	Курагинский	Курагино с Абакан Том 87	1 120	4,3
43	Кытмановский	Кытманово с Овчинниково Ом 69	270	2,1

№ по пор.	Сведения о районе							№ по пор.	
	Площадь в кв. клм.	Население (в тысячах)			Число сельсо-ветов	Число городов, подчин. РИК'у	Число раб. пос., подчин. РИК'у		Число проч. населен. мест
		Сельское	Городское	Всего					
1	3 700	58,2	13,8	72,9	21	—	1	77	1
2	5 440	57,4	—	57,4	20	—	—	164	2
3	11 900	55,9	—	55,9	29	—	—	242	3
4	9 660	62,9	22,3	85,2	53	1	—	223	4
5	3 500	47,9	—	47,9	20	—	—	73	5
6	13 200	68,4	24,5	92,9	45	2	—	164	6
7	5 740	50,6	52,0	102,6	24	—	3	151	7
8	5 230	91,1	62,5	153,6	32	1	—	99	8
9	14 550	24,1	—	24,1	19	—	—	108	9
10	11 250	61,1	18,5	79,6	35	1	—	514	10
11	4 300	63,2	10,6	73,8	37	—	1	370	11
12	7 110	58,9	—	58,9	31	—	—	159	12
13	4 100	52,2	4,3	56,5	14	—	1	46	13
14	7 700	51,8	—	51,8	37	—	—	124	14
15	8 240	45,0	—	45,0	23	—	—	66	15
16	23 400	45,4	14,5	59,9	34	—	2	645	16
17	3 740	47,7	—	47,7	23	—	—	52	17
18	9 650	45,2	—	45,2	21	—	—	167	18
19	3 200	43,1	—	43,1	15	—	—	42	19
20	2 970	45,1	—	45,1	17	—	—	209	20
21	7 530	66,9	—	66,9	30	—	—	186	21
22	4 300	39,3	—	39,3	22	—	—	103	22
23	5 020	44,7	—	44,7	25	—	—	155	23
24	4 940	47,7	—	47,7	33	—	—	98	24
25	7 620	78,2	—	78,2	36	—	—	314	25
26	5 820	68,0	—	68,0	36	—	—	160	26
27	5 890	65,3	17,5	82,8	28	1	—	92	27
28	7 150	62,0	—	62,0	32	—	—	188	28
29	8 110	43,2	—	43,2	21	—	—	87	29
30	8 100	37,9	—	37,9	24	—	—	107	30
31	5 100	39,3	—	39,3	25	—	—	75	31
32	7 200	68,2	—	68,2	33	—	—	190	32
33	8 500	54,0	6,5	60,5	35	—	—	155	33
34	2 650	55,2	2,5	57,7	25	—	—	80	34
35	5 790	51,4	—	51,4	27	—	—	108	35
36	3 510	45,3	—	45,3	17	—	—	58	36
37	10 200	35,1	—	35,1	16	—	—	146	37
38	4 610	38,0	—	38,0	18	—	—	72	38
39	6 480	57,7	—	57,7	42	—	—	209	39
40	7 800	37,1	—	37,1	25	—	—	98	40
41	9 500	64,2	—	64,2	35	—	—	135	41
42	25 750	73,7	24,5	98,2	37	—	1	193	42
43	2 600	38,6	—	38,6	22	—	—	68	43

№№ по пор.	Сведения о районном центре				Сведения о районе								№№ по пор.	
	Наименование района	Наименование центра района, род пункта, наименование ближайшей ж.-д. станции и расстояние до нее	Расстояние в км. от центра края	Население районного центра (в тыс.)	Площадь в кв. км.	Население (в тысячах)			Число сельсоветов	Число городов, подчин. РИК у	Число рабоч. поселков, подчин. РИК у	Число проч. населен. мест		
						Сельское	Городское	Всего						
44	Кыштовский	Кыштовка с Чаны	Ом 180	480	1,9	8 700	47,4	—	47,4	27	—	—	128	44
45	Любинский	Ново-Любино с Любинская	"	6,8	2,8	6 470	63,6	—	63,6	35	—	—	175	45
46	Мамонтовский	Мамонтово с Алейская	" 107	450	2,6	2 700	41,4	—	41,4	17	—	—	44	46
47	Мариинский	Мариинск г	Том	377	15,0	8 600	81,8	15,0	96,8	45	1	—	190	47
48	Мариинско-Тайгинский	Центральный рудник рп Тяжин	" 149	560	10,8	11 000	—	20,8	20,8	1	—	3	32	48
49	Маслянинский	Маслянино с Черепаново	Ом 58	165	2,9	6 880	60,7	—	60,7	20	—	—	196	49
50	Минусинский	Минусинск г Абакан	Том 17	1 050	23,5	6 000	41,5	24,5	66,0	36	1	—	126	50
51	Мошковский	Мошково с	"	69	1,3	5 200	83,9	—	83,9	45	—	—	203	51
52	Назаровский	Назарово с Ададым	Том 3	640	1,9	4 390	59,2	—	59,2	33	—	—	87	52
53	Называевский	Называевка с Называевская	Ом	775	3,3	5 400	35,2	4,2	39,4	22	—	—	95	53
54	Немецкий (немцы)	Гольбштадт с Славгород	"	810	0,8	1 060	16,3	—	16,3	12	—	—	51	54
55	Ординский	Ординское с Коченово	"	80	3,2	4 180	55,1	—	55,1	25	—	—	55	55
56	Павловский	Павловское с Барнаул	"	59	7,8	3 100	59,2	—	59,2	24	—	—	86	56
57	Павлоградский	Павлогравка с Омск	" 101	730	2,0	8 630	64,2	—	64,2	38	—	—	230	57
58	Покровский	Березовка с Шипуново	"	80	6,2	7 330	87,3	—	87,3	31	—	—	105	58
59	Поспелихинский	Поспелиха с	"	438	2,0	3 420	51,9	—	51,9	17	—	—	70	59
60	Ребрихинский	Ребриха с Топчиха	"	64	3,2	3 760	67,7	—	67,7	22	—	—	57	60
61	Родинский	Родино с Кулунда	"	65	5,8	5 080	56,3	—	56,3	24	—	—	101	61
62	Рубцовский	Рубц. вск г Рубцовка	"	504	23,5	11 220	81,7	23,5	105,2	30	1	—	168	62
63	Сверный	Северное с Барабинск	"	138	1,2	17 420	32,8	—	32,8	21	—	—	95	63
64	Сдвинский	Сдвинск с Барабинск	"	105	2,7	4 670	41,4	—	41,4	20	—	—	145	64
65	Славгородский	Славгород г	"	772	17,5	6 440	44,5	17,5	62,0	29	1	—	183	65
66	Смоленский	Смоленское с Бийск	"	30	9,2	4 500	68,5	—	68,5	21	—	—	89	66
67	Солонешенский	Солонешное с Бийск	"	144	2,6	3 490	31,8	—	31,8	17	—	—	51	67
68	Солонский	Солтон с Бийск	"	125	4,8	5 690	81,7	—	81,7	32	—	—	305	68
69	Сорокинский	Сорокино с Алтайское	"	84	2,0	4 360	54,3	—	54,3	30	—	—	169	69
70	Старобардинский	Старая Барда с Бийск	"	89	3,6	4 720	56,2	—	56,2	24	—	—	148	70
71	Сузунский	Сузун с Черепаново	"	63	4,5	5 140	45,0	—	45,0	24	—	—	83	71
72	Тайгинский	Тайга г	Том	220	19,5	4 700	36,5	28,2	64,7	28	1	1	164	72
73	Тальменский	Тальменка с Усть-Тальменская	Ом	158	6,1	5 080	72,4	—	72,4	36	—	—	127	73
74	Татарский	Татарск г Татарская	"	457	8,1	9 610	59,8	8,1	67,9	44	1	—	128	74
75	Тогульский	Тогул с Овчинниково	" 105	400	1,8	5 040	55,9	—	55,9	26	—	—	165	75
76	Тогучинский	Тогучин с	Том	150	2,0	4 760	74,4	—	74,4	35	—	—	166	76
77	Топкинский	Топки г	"	360	25,0	5 520	59,0	25,0	84,0	28	1	—	110	77
78	Топчихинский	Топчиха с	Ом	320	2,6	5 930	61,0	—	61,0	29	—	—	127	78
79	Троицкий	Троицкое с Большая Речка	"	8	4,7	5 720	56,8	3,0	59,8	24	—	—	57	79
80	Тюкалинский	Тюкалинск г Называевская	"	80	8,5	6 250	58,5	4,5	63,0	34	1	—	121	80
81	Тюменевский	Тюменцево с Барнаул	" 106	260	4,3	4 040	41,6	—	41,6	18	—	—	58	81
82	Тяжинский	Тяжин с	"	426	1,2	19 200	76,8	—	76,8	46	—	—	445	82
83	Убинский	Убинское с Убинская	"	220	1,8	14 900	59,3	—	59,3	34	—	—	239	83
84	Ужурский	Ужур с	Том 2	725	3,4	5 980	46,4	6,5	52,9	33	—	—	81	84
85	Усинский	Верхне-Удинское с Абакан	" 320	1 400	1,2	14 200	6,3	—	6,3	3	—	—	49	85
86	Усть-Пристанский	Усть-Пристань с Алейская	"	69	5,9	2 690	54,2	—	54,2	19	—	—	58	86
87	Хабаровский (украинцы)	Хабары с Славгород	Ом 90	350	1,7	5 670	55,8	—	55,8	27	—	—	136	87
88	Чановский	Чаны с	"	406	2,4	5 140	36,8	—	36,8	28	—	—	72	88
89	Чарышский	Чарышское с Шипуново	" 101	490	2,1	4 90	41,9	—	41,9	29	—	—	110	89
90	Черепановский	Черепаново г	"	108	12,8	5 300	64,8	12,8	77,6	34	1	1	126	90
91	Черлакский	Черлак с Калачинская	" 120	840	3,7	9 780	43,3	2,0	45,3	30	—	1	175	91
92	Чулымский	Чулым с	"	122	3,7	6 270	42,7	—	42,7	29	—	—	109	92
93	Шербакульский (украинцы)	Шербакуль с Мариановка	" 42	710	1,8	6 610	53,8	2,0	55,8	40	—	1	243	93
94	Шипуновский	Шипуново с	"	399	2,3	4 140	59,3	—	59,3	23	—	—	83	94

Территория в кв. клм. . . . 305.700  
 Население на 1/I—1933 г. (в тысячах)  
 Сельское . . . . 122,8  
 Городское . . . . 6,0  
 Всего . . . . 128,8

**Нарымский  
 Центр**  
 Расстояние от центра  
**1. Районы и рай**

№№ по пор.	Наименование района	Сведения о районном центре		
		Наименование центра района, род пункта, наименование ближайшей ж.-д. станции и расстояние до нее	Расстояние в клм. от центра окр.	Население райцентра (в тыс.)
1	Александровский	Александровское с Томск	Том 988	1 300
2	Каргасокский	Каргасок с Томск	" 536	840
3	Колпашевский	Колпашев рп Томск	" 322	670
4	Кривошеинский	Кривошеино с Томск	" 160	470
5	Тымский нац. (Хонтэй-ский) (остяки)	Напас с Томск	" 730	1 035
6	Чаинский	Подгорное с Томск	" 320	620

Территория в кв. клм. . . . 71.880  
 Население на 1/I—1933 г. (в тысячах)  
 Сельское . . . . 262,2  
 Городское . . . . 9,8  
 Всего . . . . 272,0

**Тарский  
 Центр**  
 Расстояние от центра  
**1. Районы и рай**

№№ по пор.	Наименование района	Сведения о районном центре		
		Наименование райцентра, род пункта, наименование ближайшей ж.-д. станции и расстояние до нее	Расстояние в клм. от центра края	Население райцентра (в тыс.)
1	Большеукский	Большеуки с Называевская	Ом 230	990
2	Колосовский	Нижне-Колосовское с Омск	" 250	830
3	Муромцевский	Муромцево с Татарская	" 300	7 0
4	Седелниковский	Седелниково с Татарская	" 390	996
5	Тарский	Тара г Омск	" 320	920
6	Тевризский	Тевриз с Называевская	" 310	1 050

**округ  
 рп Колпашев**  
 края—1370 клм.  
**онные центры**

Число адм. единиц  
 районов . . . . . 6  
 сельсоветов . . . . . 104  
 городов . . . . . —  
 рабочих поселков . . . . . 2  
 проч. населен. мест . . . . . 911

Площадь в кв. клм.	Население (в тысячах)			Число сельсо-ветов	Число городов, подчин. РИК'у	Число рабочих поселков, подчин. РИК'у	Число прочих населен. мест	№№ по пор.
	Сель-ское	Город-ское	Всего					
40 000	7,6	—	7,6	9	—	—	71	1
106 100	24,9	—	24,9	31	—	—	297	2
66 66)	20,5	4,0	24,5	19	—	1	147	3
20 20	47,7	2,0	49,7	29	—	1	199	4
45 000	1,0	—	1,0	4	—	—	47	5
27 800	17,4	—	17,4	12	—	—	253	6

**округ  
 г. Тара**  
 края—940 клм.  
**онные центры**

Число адм. единиц  
 районов . . . . . 6  
 сельсоветов . . . . . 156  
 городов . . . . . 1  
 проч. населен. мест . . . . . 972

Площадь в кв. клм.	Население (в тысячах)			Число сельсо-ветов	Число городов, подчин. РИК'у	Число рабочих поселков, подчин. РИК'у	Число прочих населен. мест	№№ по пор.
	Сель-ское	Город-ское	Всего					
10 860	51,8	—	51,8	23	—	—	106	1
5 160	24,4	—	24,4	20	—	—	60	2
5 400	42,0	—	42,0	22	—	—	94	3
6 520	27,1	—	27,1	15	—	—	99	4
15 800	63,3	9,8	73,1	38	1	—	360	5
28 200	53,6	—	53,6	38	—	—	248	7

## 2. Список городов, подчиненных Западно-Сибирскому крайисполкому

№№ по пор.	Наименование города	Население на 1/1-1933 г. в предел. гор. черты (в тыс.)	Наименование ближайшей ж.-д. станции	Расстояние до нее	Сведения о присоединенной сельской территории вне городской черты		
					Площадь присоед. сел. терр.	Население в присоед. сел. терр.	Число сельсоветов
1	Новосибирск	278,0	Новосибирск Ом	—	3 200	53,0 <sup>1)</sup>	30 <sup>1)</sup>
2	Анжеро-Судженск	100,0	Анжерская Том	—	3 680	33,9	23
3	Барнаул	119,2	Барнаул Ом	—	1 070	24,0	15
4	Кемерово	106,5	Кемерово Том	—	4 290	57,2 <sup>2)</sup>	29 <sup>2)</sup>
5	Ленинск-Кузнецкий	66,3	Кольчугино "	—	3 260	48,7	26
6	Омск	227,0	Омск Ом	—	5 660	88,4	40
7	Прокопьевск	117,0	Усыты Том	—	3 900	57,4 <sup>3)</sup>	25 <sup>3)</sup>
8	Сталинск	199,5	Н.-Кузнецк "	—	11 010	38,5 <sup>4)</sup>	20 <sup>4)</sup>
9	Томск	128,4	Томск "	—	10 400	70,1	34

1) В том числе — р. п. Искитим с населением 5,5 чел. и 29 сельсоветов с числом населения в 47,5 чел.

2) В том числе — р. п. Новый с населением в 1,5 чел. и 28 сельсоветов с числом населения в 55,7 чел.

3) В том числе — р. п. Киселевск с населением в 13,0 чел. и 24 сельсовета с числом населения в 44,4 чел.

4) В том числе — р. п. Осинники с населением в 15,5 чел. и 19 сельсоветов с числом населения в 23,0 чел.

## 3. Список городов и рабочих поселков, подчиненных райисполкомам

№№ по пор.	Наименование города, рабочего поселка	В какой район входит	Население на 1/1-1933 г. (в тыс.)	Наименование ближайшей ж.-д. станции		Расстояние до нее
1	Акутиха рп	Быстро-Истокский	4,3	Бийск	Ом	64
2	Алейск рп	Алейский	13,8	Алейская	"	—
3	Ачинск г	Ачинский	22,1	Ачинск	Том	—
4	Барабинск г	Барабинский	14,3	Барабинск	Ом	—
5	Белово рп	Беловский	29,5	Бичаты	Том	—
6	Беркульский рп	Мар.-Тайгинский	4,5	Тяжин	"	72
7	Бийск г	Бийский	62,5	Бийск	"	—
8	Боготол г	Боготольский	18,5	Боготол	"	—
9	Болотное рп	Болотнинский	10,6	Болотная	"	—
10	Борисовский рп	Шебарульский	2,0	Мариановка	Ом	36
11	Гурьевский рп	Беловский	13,5	Гурьевск	Том	—
12	Искитим рп	Новосибирский				
		го совет	5,5	Искитим	Ом	—
13	Каинск г	Барабинский	10,2	Каинск	Ом	—
14	Камень-на-Оби г	Каменский	17,5	Новосибирск	"	210
15	Киселевск рп	Прокопьевский				
		горсовет	13,0	Акчурла	Том	6
16	Колпашев рп	Колпашевский, Нарымского окр.	4,0	Томск	"	322
17	Мариинск г	Мариинский	15,0	Мариинск	"	—
18	Минусинск г	Минусинский	23,5	Абакан	"	18
19	Могочин рп	Кривошеинский, Нарымского окр.	2,0	Томск	"	240
20	Новый рп	Кемровский г/сов.	1,5	Кемерово	"	69
21	Ольховский рп	Кураинский	24,5	Абакан	"	190
22	Осинники рп	Сталинский г/сов.	15,5	Ново-Кузнецк	"	25
23	Первомайский рудник рп	Мар.-Тайгинский	5,5	Тяжин	"	120
24	Посевной рп	Черепановский	3,0	Посевная	Ом	—
25	Рубцовск г	Рубцовский	23,5	Рубцовка	Ом	—
26	Салаир рп	Беловский	9,0	Гурьевск	Том	20
27	Славгород г	Славгородский	17,5	Славгород	Ом	—
28	Тайга г	Тайгинский	19,5	Тайга	Том	—
29	Тара г	Тарский, Тарского окр.	9,8	Омск	"	920
30	Татарск г	Татарский	8,1	Татарская	"	—
31	Тельбес рп	Горно-Шорцевский	2,5	Мундыбаш	"	7
32	Тимер-Тау рп	Горно-Шорцевский	4,5	Мундыбаш	"	18
33	Топки г	Топкинский	25,0	Топки	"	—
34	Тюкалинск г	Тюкалинский	4,5	Называевская	Ом	80
35	Центральный рудник рп	Мар.-Тайгинский	10,8	Тяжин	Том	149
36	Черепаново г	Черепановский	12,8	Черепаново	Ом	—
37	Черлакский рп	Черлакский	2,0	Калачинская	"	—
38	Яшкино рп	Тайгинский	8,7	Яшкино	Том	—

Территория в кв. клм. . . . . 93.070  
 Население на 1/1 — 1933 г. (в тысячах)  
 Сельское . . . . . 111,0  
 Городское . . . . . 11,7  
 Всего . . . . . 121,7

## Ойротская авто Центр —

Расстояние от центра  
 1. Районы и рай

№№ по пор.	Наименование района	Седения о районном центре		
		Наименование райцентра, род пункта, наименование ближайшей ж.-д. станции и расстояние до нее	Расстояние в клм. от центра обл.	Население райцентра (в тыс.)
1	Кош-Агачский	Кош Агач с Бийск Ом 633	601	0,7
2	Орот-Турский (русские)	Ойрот-Тура г Бийск " 98	—	8,5
3	Онгудайский	Онгудай с Бийск " 266	213	1,5
4	Турочакский (русские)	Турочак с Бийск " 181	139	0,8
5	Улаганский (теленги)	Уть-Улаган с Бийск " 583	263	0,5
6	Усть-Канский	Усть-Кан с Бийск " 235	192	0,6
7	Усть-Коксинский (русские)	Усть-Кокса с Бийск " 373	331	0,4
8	Чойский (русские)	Чоя с Бийск " 128	64	0,4
9	Шебалинский (русские)	Шебалино с Бийск " 155	117	1,3
10	Элекмонарский	Элекмонар с Бийск " 160	65	0,8

### 2. Список городов, подчиненных Ойротскому облисполкому

№№ по пор.	Наименование города	Население на 1/1 1933 г. в предел. гор. черты (в тыс.)	Наименование ближайшей ж.-д. станции	Расстояние до нее
1	Ойрот-Тура	11,7	Бийск Ом	98

## номная область г. Ойрот-Тура края — 458 клм. онные центры

Число адм. единиц  
 районов . . . . . 10  
 сельсоветов . . . . . 117  
 городов . . . . . 1  
 в т. ч. самостоятельных в адм.-хоз. отношении . . . . . 1  
 проч. населен. мест . . . . . 776

№№ по пор.	Сведения о районе						№№ по пор.		
	Площадь в кв. клм.	Население (в тысячах)			Число сельсоветов	Число городов, подчин. РИК'у		Число рабочих поселков, подчин. РИК'у	Число проч. населен. мест
Сельское		Городское	Всего						
1	17 510	6,9	—	6,9	7	—	—	35	1
2	1 920	22,9	—	22,9	10	—	—	44	2
3	13 789	11,8	—	11,8	11	—	—	105	3
4	10 222	12,7	—	12,7	13	—	—	171	4
5	18 605	3,8	—	3,8	4	—	—	34	5
6	6 501	15,7	—	15,7	19	—	—	94	6
7	14 542	13,7	—	13,7	14	—	—	59	7
8	2 345	11,4	—	11,4	15	—	—	141	8
9	4 687	13,6	—	13,6	14	—	—	52	9
10	2 950	4,9	—	4,9	10	—	—	41	10



Территория в кв. клм. . . . . 49.900  
 Население на 1/1—1933 г. (в тысячах)  
 Сельское . . . . . 98,5  
 Городское . . . . . 74,8  
 Всего . . . . . 173,3

## Хакасская авто Центр—

Расстояние от центра  
**1. Районы и рай**

№№ по пор.	Наименование района	Сведения о районном центре			
		Наименование райцентра, род пункта, наименование ближайшей ж.-д. станции и расстояние до нее	Расстояние в клм. от центра обл.	Население райцентра (в тыс.)	
1	Аскынский	Аскыское с Уйбат	Том 85	107	0,7
2	Баградский (русские)	Баград с Сон	" 48	95	1,4
3	Таштыпский	Таштып с Абакан	" 171	171	2,2
4	Усть-Абаканский	Абакан г	"	—	7,7
5	Ширинский	Шира с	"	154	1,3

### 2. Список городов, подчиненных Хакасскому облисполному

№№ по пор.	Наименование города	Население на 1/1—1933 г. в пределах гор. черты (в тыс.)	Наименование ближайшей ж.-д. станции	Расстояние до нее
1	Абакан	13,5	Абакан	Том —

## номная область

### г. Абакан

края—990 клм.

### онные центры

Число адм. единиц  
 районов . . . . . 5  
 сельсоветов . . . . . 95  
 городов . . . . . 1  
 в т. ч. самостоятельных в адм.-хоз. отношении . . . . . 1  
 рабочих поселков . . . . . 6  
 проч. населен. мест . . . . . 471

Площадь в кв. клм.	Население (в тысячах)			Число сельсоветов	Число городов, подчин. РИК'у	Число рабочих поселков, подчин. РИК'у	Число прочих населен. мест	№№ по пор.
	Сельское	Городское	Всего					
7 920	40,8	—	40,8	32	—	—	152	1
5 730	13,5	—	13,5	12	—	—	51	2
25 800	18,0	6,0	24,0	12	—	2	101	3
7 500	17,1	16,8	33,9	15	—	2	54	4
13 790	17,0	36,0	53,0	24	—	2	113	5

### 3. Список рабочих поселков, подчиненных райисполномам

№№ по пор.	Наименование рабочего поселка	В какой район входит	Население на 1/1 1933 г. (в тыс.)	Наименование ближайшей ж.-д. станции	Расстояние до нее
1	Балыкса	Таштыпский	4,0	Абакан	Том 225
2	Коммунар	Ширинский	13,5	Шира	" 78
3	Кызас	Таштыпский	2,0	Абакан	" 195
4	Сарала	Ширинский	22,5	Коньево	" 82
5	Усть-Абакан	Усть-Абаканский	4,5	Абакан	" 12
6	Черногорский	Усть-Абаканский	12,3	Абакан	" 18

Территория в кв. км. . . . 3.758,000  
 Население на 1|1—1933 г. (в тысячах)  
 Сельское . . . . . 2 345,7  
 Городское . . . . . 718,8  
 Всего . . . . . 3 064,5

## Восточно-Си

Центр—г.

Расстояние от

### 1. Районы и рай

№№ по пор.	Наименование района	Сведения о районном центре			
		Наименование центра района, род пункта, наименование ближайшей ж.д. станции и расстояние до нее	Расстояние от центра края	Население райцентра (в тыс.)	
1	Абанский	Абан с Канск Том 64	905	3,0	
2	Балаганский	Балаганское с Черемхово „ 85	215	1,0	
3	Балахтинский	Балахта с Ужур „ 123	1 527	3,1	
4	Богучанский	Богучаны с Канск „ 341	1 182	0,7	
5	Бодабинский	Бодайбо г Иркутск Заб 1 833	1 833	4,8	
6	Больше-Муртинский	Большая Мурта с Красноярск Том 117	1 204	1,5	
7	Братский	Братское с Тулун „ 256	646	0,7	
8	Енисейский	Енисейск г Красноярск „ 357	1 445	6,7	
9	Жигаловский	Жигалово с Иркутск Заб 400	400	2,5	
10	Заларинский	Залари с „ 2	193	2,9	
11	Зиминский	Зима г „	251	15,1	
12	Иланский	Иланский рп „	758	8,2	
13	Ирбейский	Ирбейское с Канск Том 85	926	2,1	
14	Иркутский	Иркутск г Заб	—	158,5	
15	Казачинский (быв. Киренского округа)	Казачинское с Иркутск „ 1 180	1 180	0,3	
16	Казачинский (быв. Красноярского округа)	Казачинское с Красноярск Том 234	1 322	1,0	
17	Канский	Канск г „	841	27,0	
18	Катангский (тунгусы)	Ербогачен с Иркутск Заб 1 676	1 676	0,1	
19	Качугский	Качуг с Иркутск „ 257	257	1,2	
20	Кежемский	Кежмы с Тайшет Том 478	1 148	1,6	
21	Киренский	Киренск-Сибирский г Иркутск Заб 1 072	1 072	8,0	
22	Куйтунский	Куйтун с Том	311	1,7	
23	Манский	Шалинское с Камарчага „ 13	1 019	2,8	

Примечание:

1) Без населения рп. Андреевска.

2) „ „ „ Хапчеранга.

## бирский край

Иркутск

Москвы — 5 198 км.

### онные центры

Число адм. единиц  
 авт. республик . . . . . 1  
 областей . . . . . 1  
 нац. округов . . . . . 3  
 районов . . . . . 94  
 сельсоветов . . . . . 1 881  
 городов . . . . . 18  
 в т. ч. самостоятельных в адм.  
 хоз. отношении . . . . . 6  
 рабочих поселков . . . . . 26  
 проч. населен. мест . . . . . 13 541

№№ по пор.	Площадь в кв. км.	Население (в тысячах)			Число сельсоветов	Число городов, подчинен. РИКу	Число рабочих поселков, подчин. РИКу	Число проч. населен. мест	№№ по пор.
		Сельское	Городское	Всего					
	9 038	43,8	—	43,8	30	—	—	261	1
	2 146	12,9	—	12,9	10	—	—	82	2
	10 253	45,7	—	45,7	35	—	—	87	3
	89 722	12,7	—	12,7	12	—	—	40	4
	188 233	7,9	21,1	29,0	6	1	4	147	5
	6 508	33,4	5,2	38,6	30	—	1	89	6
	35 109	24,0	—	24,0	19	—	—	94	7
	49 910	16,9	7,7	24,6	21	1	—	84	8
	23 662	19,5	2,4	21,9	21	—	—	84	9
	8 507	42,7	—	42,7	22	—	—	326	10
	9 486	31,3	15,1	46,4	16	1	—	279	11
	2 626	29,5	8,2	37,7	23	—	1	124	12
	19 046	42,1	—	42,1	36	—	—	178	13
	16 898	51,8	1,2	53,0	30	—	—	208	14
	44 010	9,2	—	9,2	11	—	—	109	15
	6 478	18,6	—	18,6	18	—	—	82	16
	5 250	50,4	27,0	77,4	34	1	—	288	17
	175 356	1,7	—	1,7	5	—	—	7	18
	27 195	43,8	—	43,8	30	—	—	165	19
	39 755	10,5	—	10,5	10	—	—	28	20
	210 812	25,4	8,0	33,4	32	1	1	207	21
	7 992	43,6	—	43,6	25	—	—	275	22
	5 760	30,4	—	30,4	23	—	—	838	23

№№ по пор.	Наименование района	Сведения о районном центре					Сведения о районе								№№ по пор.
		Наименование центра района, род пункта, наименование ближайшей ж.-д. станции и расстояние до нее		Расстояние от центра края	Население районного центра (в тыс.)	Население (в тысячах)			Число сельсоветов	Число городов, подчинен. РИК'у	Число рабочих поселков подчин. РИК'у	Число прочих населенных мест			
						Сельское	Городское	Всего							
24	Нижне-Илимский	Нижне-Илимское с Тулун	Том	515	902	0,5	38 178	13,7	—	13,7	12	—	—	70	24
25	Нижне-Ингашевский	Нижний Ингаш с Ингаш	"	2	782	1,6	6 318	37,2	—	37,2	29	—	—	196	25
26	Нижнеудинский	Нижнеудинск г	"		506	12,0	21 107	38,0	12,0	50,0	24	1	—	371	26
27	Новоселовский	Новоселово с Ужур	"	96	1 500	1,7	5 762	31,5	—	31,5	23	—	—	54	27
28	Партизанский	Перово с Клюквенная	"	37	999	1,1	4 881	25,7	—	25,7	19	—	—	403	28
29	Пировский	Пировское с Красноярск	"	256	1 344	1,5	6 532	15,3	—	15,3	15	—	—	62	29
30	Рождественский	Рождественское с Канск	"	96	937	0,9	4 072	34,4	—	31,4	22	—	—	71	30
31	Рыбинский	Троицко-Заозерное с Заозерная	"		922	2,0	2 154	32,1	—	32,1	27	—	—	329	31
32	Саянский	Агинское с Заозерная	"	101	1 023	2,4	8 439	27,5	—	27,5	21	—	—	170	32
33	Северо-Енисейский	Северо-Енисейский рп Красноярск	"	н/с	н/с	5,1	93 744 <sup>1)</sup>	5,9	5,1	11,0	3	—	1	6	33
34	Слюдянский	Слюдянка рп	Заб		165	7,4	4 933	7,7	8,8	16,5	5	—	1	85	34
35	Сухобузимский	Сухобузимск с Красноярск	Том	64	1 152	2,0	6 348	36,6	—	36,6	26	—	—	68	35
36	Тайшетский	Тайшет с	"		670	2,1	16 502	40,2	—	40,2	24	—	—	152	36
37	Тасевский	Тасеево с Канск	"	160	1 001	2,3	9 457	30,9	—	30,9	23	—	—	103	37
38	Тофаларский	Культбаза Алыгджер на реке Уде с Нижнеудинск	"	266	н/с	1,2	28 856	0,6	—	0,6	1	—	—	4	38
39	Тулунский	Тулун г	"	4	3 <sup>4</sup>	12,4	17 015	59,4	12,4	71,8	38	1	—	458	39
40	Туруханский	Туруханское с Красноярск	"	1 593	2 681	0,3	360 000	12,6	—	12,6	22	—	—	51	40
41	Удере́йский	Южно-Енисейский рп Красноярский	"	438	1 526	2,6	<sup>1)</sup>	11,7	2,6	14,3	3	—	2	13	41
42	Усольский	Усолье-Сибирское г Ангара	"	3	70	9,8	9 290	39,3	18,2	57,5	30	1	2	322	42
43	Усть-Кутский	Усть-Кут с Иркутск	Заб	842	842	1,1	34 620	13,2	—	13,2	14	—	—	68	43
44	Усть-Удинский	Усть-Уда с Тыреть	Том	132	348	0,9	23 557	17,6	—	17,6	16	—	—	121	44
45	Уярский	Клюквенная с	"		956	8,4	1 741	27,2	—	27,2	20	—	—	894	45
46	Шитки́нский	Шиткинское с Тайшет	"	60	730	0,8	34 343	18,0	—	18,0	18	—	—	94	46

Примечание:

<sup>2)</sup> Площадь исчислена для Сев.-Енисейского и Удере́йского районов совместно.

Территория в кв. клм. . . . . 219.840  
 Население на 1/1—1933 г. (в тысячах)  
 Сельское . . . . . 8,8  
 Городское . . . . . 1,3  
 Всего . . . . . 10,1

**Витимо-Олекминский национа-**

**Центр — рп.**

**1. Районы и рай**

№№ по пор.	Наименование района	Сведения о районном центре		
		Наименование центра района, род пункта, наименование ближайшей ж.-д. станции и расстояние до нее	Расстояние от центра округа	Население райцентра (в тыс.)
1	Каларский	Чара с Могоча	Заб 512	250
2	Нюкжинский	Блюхеровск рп	н/с	н/с
3	Тунгиро-Олекминский	Местность Нянто Могоча	н/с	н/с
4	Тунгокоченский	Тунгокочен на реке Каренге с Нерчинск	330	200

Территория в кв. клм. . . . . 742.550  
 Население на 1/1—1933 г. (в тысячах)  
 Сельское . . . . . 8,0  
 Городское . . . . . —  
 Всего . . . . . 8,0

**Таймырский национальный (Дол**

**Центр — с.**

Расстояние от цент

**1. Районы и рай**

№№ по пор.	Наименование района	Сведения о районном центре		
		Наименование центра района, род пункта, наименование ближайшей ж.-д. станции и расстояние до нее	Расстояние от центра округа	Население райцентра (в тыс.)
1	Авамский	Волочанка с Красноярск	Том 2670	440
2	Дудинский	Дудинка с Красноярск	2225	—
3	Усть-Енисейский (юраки)	Караул 1) с	2416	200
4	Хатангский	Хатанга с	3084	873

1) Переименование центра района с. Носок в с. Караул постановлением ВЦИК не

Территория в кв. клм. . . . . 541.624  
 Население на 1/1—1932 г. (в тысячах)  
 Сельское . . . . . 4,9  
 Городское . . . . . —  
 Всего . . . . . 4,9

**Эвенкийский национа-**

**Центр — Турин**

**1. Районы и рай**

№№ по пор.	Наименование района	Сведения о районном центре		
		Наименование центра района, род пункта, наименование ближайшей ж.-д. станции и расстояние до нее	Расстояние от центра округа	Население райцентра (в тыс.)
1	Байкитский	Байкит с Красноярск	Том 1433	450
2	Илимпейский	Туринская Культбаза с Красноярск	2712	—
3	Тунгуско-Чунский	Стрелка реки Чуни с	2087	400

**льный (Эвенкийский) округ**

**Каланан**

**онные центры**

Число адм. единиц  
 районов . . . . . 4  
 сельсоветов . . . . . 14  
 городов . . . . . нет  
 рабоч. поселков . . . . . 3  
 проч. населен. мест . . . . . 13

Площадь в кв. клм.	Население (в тысячах)			Число сельсо-ветов	Число городов, подчинен. РИКу	Число рабоч. поселков, подчинен. РИКу	Число проч. населенных мест	№№ по пор.
	Сведения о районе							
	Сельское	Городское	Всего					
66 700	1,1	1,3	2,4	3	—	1	6	1
35 000	0,8	1,0	1,8	3	—	1	н/с	2
80 100	2,2	—	2,2	4	—	—	н/с	3
38 000	1,3	1,3	2,6	4	—	1	3	4

**гано-ненецкий) округ**

**Дудинна**

ра края — 3313 клм.

**онные центры**

Число адм. единиц  
 районов . . . . . 4  
 сельсоветов . . . . . 22  
 городов . . . . . —  
 рабочих поселков . . . . . —  
 проч. населенн. мест . . . . . 25

Площадь в кв. клм.	Население (в тысячах)			Число сельсо-ветов	Число городов, подчинен. РИКу	Число рабоч. поселков, подчинен. РИКу	Число проч. населенных мест	№№ по пор.
	Сведения о районе							
	Сельское	Городское	Всего					
134 580	2,2	—	2,2	6	—	—	4	1
51 324	3,2	—	3,2	7	—	—	14	2
167 508	3,3	—	3,3	3	—	—	4	3
329 940	2,4	—	2,4	6	—	—	3	4

утверждалось.

**нальный округ**

**ская культбаза**

**онные центры**

Число адм. единиц  
 районов . . . . . 3  
 сельсоветов . . . . . 18  
 городов . . . . . —  
 рабочих поселков . . . . . —  
 проч. населен. мест . . . . . 17

Площадь в кв. клм.	Население (в тысячах)			Число сельсо-ветов	Число городов, подчинен. РИКу	Число рабоч. поселков, подчинен. РИКу	Число проч. населенных мест	№№ по пор.
	Сведения о районе							
	Сельское	Городское	Всего					
96 800	1,9	—	1,9	6	—	—	6	1
372 914	3,1	—	3,1	9	—	—	7	2
71 910	1,0	—	1,0	3	—	—	4	3

2. Список городов, подчиненных Восточно-Сибирскому крайисполкому

№ по пор.	Наименование города	Население на 1/1-33 г. в предел. гор. черты (в тыс.)	Наименование ближайшей ж.-д. станции		Расстояние до нее	Сведения о присоединенной сельской территории вне городской черты		
						Площадь присоед. сел. тер.	Население в присоед. сел. тер.	Число сельхозугодий
1	Иркутск	158,5	Иркутск	Заб	—	—	—	—
2	Игарка	13,7	Красноярск	Том	1 932	н/с	0,9 <sup>1)</sup>	—
3	Красноярск	101,5	"	"	—	13 052	48,7 <sup>2)</sup>	43 <sup>2)</sup>
4	Черемхово	23,3	Черемхово	"	—	8 820	39,7	24

Примечание:

1) Население пос. Курейка.

2) В том числе население раб. поселка Памяти 13 борцов—7,4 тыс. чел.

3. Список городов и рабочих поселков, подчиненных райисполномам

№ по пор.	Наименование городов, рабочих поселков	В какой район входит	Насел. на 1/1-1933 г. (в тыс.)	Наименов. ближ. ж.-д. станции	Расстояние до нее
2	Апрельск рп	Бодайбинский	6,7	Иркутск	Заб 1923
3	Артемовский рп	Бодайбинский	3,2	Иркутск	" 1930
3	Аяхта рп	Удере́йский	н/с	н/с	н/с
5	Блюхеровск рп	Ньюкжинский р., Вит.-Олекм. окр.	1,0	н/с	н/с
6	Бодайбо г	Бодайбинский	4,8	Иркутск	Заб 1883
7	Енисейск г	Енисейский	6,7	Красноярск	Том 357
8	Зима г	Зиминский	15,1	Зима	Заб —
9	Иланский рп	Иланский	8,2	Иланская	Том —
10	Калакан рп	Тунгокоченский р., Вит.-Олекм. окр.	1,3	н/с	н/с
11	Канск г	Канский	27,0	Канск	Том —
12	Киренск-Сибирский г	Киренский	8,0	Иркутск	Заб 1072
13	Мама рп	Бодайбинский	6,4	Иркутск	Заб 1773
14	Мишелевский рп	Усольский	4,2	Половина	Том 15
15	Нижнеудинск г	Нижнеудинский	12,0	Нижнеудинск	" —
16	Им. 11 Октября рп	Каларский р., Витимо-Олек- минск. окр.	1,3	Могоча	Заб 342
17	Памяти 13 борцов рп	Красноярский гор- совет	7,4	Кача	Том 20
18	Предивинск рп	Больше-Муртинск.	5,2	Красноярск	" 138
19	Северо-Енисейский рп	Северо-Енисейск.	5,1	Красноярск	" 654
20	Слюдянка рп	Слюдянский	7,4	Слюдянка	Заб —
21	Тельма рп	Усольский	4,2	Тельма	" 2
22	Тулун г	Тулуновский	12,4	Тулун	Том —
23	Усолье-Сибирское г	Усольский	9,8	Ангара	" 3
24	Хащеранга рп	Киренский	н/с	н/с	н/с
25	Южно-Енисейский рп	Удере́йский	2,6	Красноярск	Том 438

Территория в кв. клм . . . . . 272.052

Население на 1/1—1933 г. (в тысячах)

Сельское . . . . . 518,9

Городское . . . . . 183,9

Всего . . . . . 702,8

## Читинская Центр—

Расстояние от

**1. Районы и рай**

№№ по пор.	Наименование района	Сведения о районном центре			
		Наименование райцентра, род пункта, наименование ближайшей ж.-д. станции и расстояние до нее	Расстояние в клм. от центра обл.	Население райцентра (в тыс.)	
1	Акшинский	Акша с Маккавеево	Заб 213	270	1,4
2	Александрово-Заводский	Александровский завод с Борзя	" 135	482	2,9
3	Борзинский	Борзя с	" "	346	4,5
4	Быркинский	Бырка с Борзя	" 192	538	2,6
5	Газимуро-Заводский	Газимурский завод с Сретенск	" 181	564	1,1
6	Жидкинский	Казаково-Промысел с Бянкино	" 53	373	1,4
7	Карымский	Карымская с	" "	98	1,4
8	Красночикоийский	Красночикоийское 1) с Петровский завод	" 160	573	1,4
9	Кыринский	Кыра с Дарасун	" 379	447	1,4
10	Малетинский	Малета с Петровский завод	" 75	488	1,1
11	Нерчинский	Нерчинск г	" "	303	9,2
12	Нерчинско-Заводский	Нерчинский Завод с Сретенск	" 299	692	4,4
13	Олинский	Олинское с Нерчинск	" 65	368	0,3
14	Оловянинский	Оловянная рп	" "	249	5,3
15	Петровско-Заводский	Петровск-Забайкальский г Петровский завод	" 2	415	12,1
16	Сретенский	Сретенск г	" "	393	13,9
17	Улан-Хилокский (буряты)	Мозгон с	" "	145	2,5
18	Улетовский	Улеты с Ингода	" 55	97	1,1
19	Усть-Карийский	Усть-Кара с Сретенск	" 123	516	2,5
20	Чернышевский	Пашенная 2) с	" "	392	н/с
21	Шилкинский	Шилка рп	" "	246	6,6

Примечание:

1) Переименование центра района с. Красный Яр в сел. Красночикоийское поставлено в с. Утан и в Укурее. Крайисполком считает центром района сел. Пашенная.

2) По сведениям Крайисполкома РИК расположен частично в с. Пашенном, частично—

### 2. Список городов, подчиненных Читинскому облисполкому

№№ по пор.	Наименование города	Население на 1/1—1933 г. в предел. гор. черты (в тыс.)	Наименование ближайшей ж.-д. станции	Расстояние до нее	Сведения о присоединенной сельской территории вне городской черты		
					Площадь присоедин. сел. тер.	Население в присоед. сел. терр.	Число сельсоветов
1	Чита	81,9	Чита II	Заб —	11 004	31,3 1)	26 1)

1) В том числе—1 рабоч. поселок Черновские копи с населением в 7,7 тыс. чел. и 25 сельсоветов с числом жителей в 23,6 тыс. чел.

## область

### г. Чита

центра края—1047 клм.

### онные центры

Число адм. единиц

районов . . . . .	21
сельсоветов . . . . .	574
городов . . . . .	4
в т.ч. самост. в адм.-хоз. отн.	1
рабочих поселков . . . . .	8
проч. нас. мест . . . . .	2 418

### Сведения о районе

Площадь в кв. клм.	Население (в тысячах)			Число сельсоветов	Число городов подчин. РИКу	Число рабочих поселков подчин. РИКу	Число проч. насел. мест	№№ по пор.
	Сельское	Городское	Всего					
4 020	14,0	—	14,0	19	—	—	147	1
5 610	21,6	—	21,6	20	—	—	58	2
19 010	25,7	5,4	31,1	35	—	—	156	3
8 633	29,2	—	29,2	30	—	—	123	4
8 087	19,7	—	19,7	22	—	—	63	5
6 811	28,2	14,5	42,7	40	—	1	64	8
7 948	25,8	1,3	27,1	29	—	—	170	7
29 078	44,9	—	44,9	37	—	—	103	8
14 802	18,6	—	18,6	15	—	—	173	9
5 325	20,6	—	20,6	14	—	—	80	10
2 981	14,9	9,2	24,1	15	1	—	105	11
11 113	42,9	4,4	47,3	48	—	—	99	12
31 673	14,3	12,6	26,9	22	—	1	105	13
8 830	28,9	5,3	34,2	28	—	1	136	14
13 220	10,4	19,7	30,1	15	1	1	160	15
8 669	28,9	13,9	42,8	34	1	—	108	16
14 965	13,9	2,5	16,4	30	—	—	162	17
15 597	26,1	1,3	27,4	17	—	1	64	18
16 796	21,2	—	21,2	22	—	—	123	19
24 964	24,0	5,3	29,3	25	—	1	113	20
5 135	21,5	6,6	28,1	32	—	1	106	21

новлением ВЦИК не утверждалось.

в с. Утан и в Укурее. Крайисполком считает центром района сел. Пашенная.

### 3. Список городов и рабочих поселков, подчиненных райисполкомам

№№ п/п.	Наименование города, рабочего поселка	В какой район входит	Насел. на 1/11933 г. (в тыс.)	Наименование ближайшей ж.-д. станции	Расстояние до нее
1	Аксеново-Зиловское рп	Чернышевский	5,3	Зиово	Заб —
2	Балей рп	Жидкинский	14,5	Приисковья	" 55
3	Дарасун рп	Олинский	12,6	Шилка	" 70
4	Дровяная рп	Улетовский	1,3	Лесной разъезд	" 55
5	Нерчинск г	Нерчинский	9,2	Нерчинск	" —
6	Оловянная рп	Оловянинский	5,3	Оловянная	" —
7	Петровск-Забайкальский г	Петровско-Заводский	12,1	Петровский завод	" 2
8	Сретенск г	Сретенский	13,9	Сретенск	" —
9	Хилок рп	Петровско-Заводский	6,3	Хилок	" —
10	Черновские Копи рп	Читинский горсовет	7,7	Черновский	" 3
11	Шилка рп	Шилкинский	6,6	Шилка	" —

Территория в кв. клм. . . . 376 400  
 Население на 1/1—1933 г. (в тысячах)  
 Сельское . . . . 502,0  
 Городское . . . . 74,4  
 Всего . . . . 576,4

## Бурято-Монголь

### Центр—

Расстояние от центра

### 1. Районы и рай

№№ по пор.	Наименование района	Сведения о районном центре			
		Наименование центра района, род пункта, наименование ближайшей ж.-д. станции и расстояние до нее	Расстояние от центра republ.	Население райцентра (в тыс.)	
1	Агинский	Агинское с Могойтуй	Заб 37	640	0,6
2	Аларский	Кутулик с	Том 2	657	1,5
3	Баргузинский	Баргузин с Татаурово	Заб 266	298	2,2
4	Баунтовский	Ципикан <sup>1)</sup> (прииск) с	н/с	н/с	н/с
5	Боханский	Бохан с (улуc) Черемхово	Том 53	664	0,3
6	Еравинский	Сосново-Озерное с Мозгон	Заб 95	280	0,3
7	Закаменский	Шакир с Верхнеудинск	" 433	433	0,4
8	Кабанский (русские)	Кабанск с Тимлюй	" 7	105	2,2
9	Кяхтинский (русские)	Троицкосавск г Верхнеудинск	" 240	240	12,0
10	Мухоршибирский (русск)	Мухоршибирь с Петровский З-д	" 87	118	2,4
11	Северо-Байкальский	Нижне-Ангарский <sup>2)</sup> с Байкал	" 889	1 313	н/с
12	Селенгинский	Ново-Селенгинск с Верхнеудинск	" 128	128	н/с
13	Тарбагатайский	Тарбагатай с Верхнеудинск	" 50	50	2,5
14	Тункинский	Кырен с Култук	" 130	778	0,5
15	Хоринский	Хоринское <sup>3)</sup> с Онохой	" 128	160	0,4
16	Эхирит-Булагатский	Усть-Орда с Иркутск	" 70	560	1,0

Примечание:

- 1) По данным Орготдела ЦИК АССР центр района находится в сел. Богдарин  
 2) Перенесение центра района из пос. Чичевка в сел. Нижне-Ангарский постановлением ВЦИК не утверждалось.  
 3) Перенесение центра района из с. Додо-Аннинское в сел. Хоринское постановлением ВЦИК не утверждалось.

### 2. Список городов, подчиненных ЦИК'у Бурято-Монгольской АССР

№№ по пор.	Наименование города	Население на 1/1—1933 г. в предел. гор. черты (в тыс.)	Наименование ближайшей ж.-д. станции	Расстояние до нее
1	Верхнеудинск	55,8	Верхнеудинск Заб	—

## ская АССР

### г. Верхнеудинск

края—490 клм.

### онные центры

Число адм. единиц  
 районов . . . . . 19  
 сельсоветов . . . . . 253  
 городов . . . . . 2  
 в т. ч. самост. в адм.-хоз. отнош. . . . . 1  
 рабочих поселков . . . . . 1  
 проч. населен. мест . . . . . 2 857

№№ по пор.	Сведения о райоие							№№ по пор.	
	Площадь в кв. клм.	Население (в тысячах)			Число сельсоветов	Число городов, подчин. РИК'у	Число рабочих поселков, подчин. РИК'у		Число проч. насел. мест
		Сельское	Городское	Всего					
1	27 801	36,4	—	36,4	28	—	—	266	1
2	5 266	45,5	—	45,5	18	—	—	297	2
3	46 553	29,2	—	29,2	13	—	—	129	3
4	71 510	7,3	—	7,3	9	—	—	58	4
5	5 857	28,5	—	28,5	14	—	—	169	5
6	34 500	12,8	—	12,8	10	—	—	159	6
7	16 497	18,4	—	18,4	13	—	—	82	7
8	14 682	38,3	3,3	41,6	21	—	1	188	8
9	7 206	41,9	12,0	53,9	18	1	—	178	9
10	6 658	34,8	—	34,8	15	—	—	109	10
11	42 375	5,7	—	5,7	6	—	—	21	11
12	16 024	48,9	—	48,9	20	—	—	282	12
13	14 066	56,7	—	56,7	17	—	—	233	13
14	38 484	25,7	—	25,7	13	—	—	165	14
15	21 651	27,4	—	27,4	20	—	—	190	15
16	24 125	36,3	—	36,3	18	—	—	331	16

(352 клм. до ст. Чита, Заб.; 910 клм. от г. Верхнеудинска).  
 влением ВЦИК не утверждалось.  
 нием ВЦИК не утверждалось.

### 3. Список городов и рабочих поселков, подчиненных райисполномам

№№ по пор.	Наименование города, рабочего поселка	В какой район входит	Население на 1/1—1933 г. (в тыс.)	Наименование ближайшей ж.-д. станции	Расстояние до нее
1	Мысовск рп	Кабанский	3,3	Мысовая Заб	—
2	Троицкосавск г	Кяхтинский	12,0	Верхнеудинск "	240

Территория в кв. клм. . . 3.030.900  
 Население на 1/1 1933 г. (в тысячах)  
 Сельское . . . . . 274,9  
 Городское . . . . . 52,7  
 Всего . . . . . 327,6

# Якутская

## Центр —

Расстояние от

### 1. Районы и рай

№ № по пор.	Наименование района	Сведения о районном центре		
		Наименование райцентра, род пункта, наименование ближайшей ж.-д. станции и расстояние до нее	Расст. в клм. от центра республики	Население райцентра (в тыс.)
1	Абыйский	Абый с Большой Невер Усс 3400	1820	н/с
2	Алданский-Промышлен-ный (русские)	Незаметный рп Большой Невер „ 860	710	н/с
3	Аллайховский	Аллайха с нет сведений	1 520	н/с
4	Амгинский	Амга с Большой Невер „ 1376	180	н/с
5	Анабарский	Соскылах местность Большой Невер „ 4241	2 810	н/с
6	Булунский (эвенки)	Кюсюрь с Большой Невер „ 2986	1 910	н/с
7	Верхоянский	Верхоянск г Большой Невер „ 1977	970	0,5
8	Вилюйский	Вилюйск г Большой Невер „ 1741	710	1,8
9	Горный	Бярдичестях местность нет сведений	220	н/с
10	Жиганский (эвенки)	Жиганск с Большой Невер „ 2036	1 100	н/с
11	Западно-Кангаласский	Покровск с Большой Невер „ 1266	103	н/с
12	Ленский (русские)	Мухтун с Иркутск Заб 1071	1 220	н/с
13	Мегежекский	Нюрба с Большой Невер Усс 2386	940	н/с
14	Мегино-Кангаласский	Майя с Большой Невер „ 1370	60	н/с
15	Момский	Мома местность Большой Невер „ 4000	1 670	н/с
16	Намский	Намское с Большой Невер „ 1390	90	н/с
17	Нижне-Колымский (русские)	Нижне-Колымск с Бол. Невер „ 4800	2 420	н/с
18	Оймяконский	Томтор с Большой Невер „ 3900	1 100	н/с
19	Олекминский	Олекминск г Большой Невер „ 1836	690	2,6
20	Пригородный (русские)	Якутск г Большой Невер „ 1186	—	23,0
21	Садынский (эвенки)	Туой-Хея местность нет свед.	1 100	н/с
22	Средне-Колымский	Средне-Колымск г Бол. Невер „ 3558	2 813	1,2
23	Сунтарский	Сунтарское с нет сведений	1 340	н/с
24	Сыркоярский (эвенки)	Батагей-Альга местность нет сведений	570	н/с
25	Татинский	Ытык-Кель с Большой Невер „ 1406	270	н/с
26	Тимтоновский	Нагорный прииск нет сведений	1 030	н/с
27	Томмотский (эвенки)	Томмот г Большой Невер „ 800	730	0,9
28	Томпонский (эвенки)	Кюлюйке местность нет сведений	730	н/с
29	Усть-Алданский	Мюрю с Большой Невер „ 1323	140	н/с
30	Усть-Майский (эвенки)	Усть-Мая с Большой Невер „ 1786	390	н/с
31	Усть-Янский	Казачье с Большой Невер „ 3536	1 720	н/с
32	Учурский (эвенки)	Чагда местность нет сведений	600	н/с
33	Чурапчинский	Чурапча с Большой Невер „ 1344	174	н/с

# АССР

## г. Якутск

Москвы — 8272 клм.

### онные центры

Число адм. единиц  
 районов . . . . . 33  
 сельсоветов . . . . . 414  
 городов . . . . . 6  
 в т.ч.самост. в адм.-хоз. отнош. 1  
 рабочих поселков . . . . . 8  
 проч. населенных мест . . . н/с

№ № по пор.	Сведения о районе							№ № по пор.	
	Площадь в кв. клм.	Население (в тысячах)			Число сельсо-ветов	Число городов, подчин. РИК'у	Число рабочих поселков, подчин. РИК'у		Число прочих населен. мест
		Сельское	Город-ское	Всего					
1	112 851	2,1	—	2,1	4	—	—	1	
2	43 629	6,8	22,8	29,6	н/с	—	8	2	
3	92 315	1,4	—	1,4	5	—	—	3	
4	46 538	11,0	—	11,0	15	—	—	4	
5	168 043	1,5	—	1,5	3	—	—	5	
6	201 158	2,8	—	2,8	11	—	—	6	
7	134 249	6,5	0,8	7,3	11	1	—	7	
8	97 064	29,0	1,8	30,8	53	1	—	8	
9	н/с	6,8	—	6,8	12	—	—	9	
10	190 983	1,3	—	1,3	6	—	—	10	
11	61 359	17,0	—	17,0	24	—	—	11	
12	61 420	7,0	—	7,0	8	—	—	12	
13	39 128	21,0	—	21,0	30	—	—	13	
14	10 823	22,0	—	22,0	30	—	—	14	
15	187 714	2,3	—	2,3	5	—	—	15	
16	27 780	15,0	—	15,0	25	—	—	16	
17	73 014	2,5	—	2,5	4	—	—	17	
18	57 381	2,1	—	2,1	4	—	—	18	
19	н/с	14,7	2,6	17,3	15	1	—	19	
20	1 757	5,1	—	5,1	8	—	—	20	
21	168 536	1,2	—	1,2	3	—	—	21	
22	187 714	5,0	1,2	6,2	8	1	—	22	
23	50 690	21,0	—	21,0	26	—	—	23	
24	144 486	1,7	—	1,7	3	—	—	24	
25	21 830	15,2	—	15,2	25	—	—	25	
26	57 196	4,4	—	4,4	4	—	—	26	
27	112 666	3,2	0,9	4,1	5	1	—	27	
28	140 786	1,0	—	1,0	5	—	—	28	
29	23 927	19,0	—	19,0	25	—	—	29	
30	66 169	2,7	—	2,7	8	—	—	30	
31	96 355	1,8	—	1,8	6	—	—	31	
32	122 779	1,3	—	1,3	4	—	—	32	
33	13 135	18,5	—	18,5	19	—	—	33	



## 2. Список городов, подчиненных ЦИК'у Якутской АССР

№№ по пор.	Наименование города	Население на 1/1—1933 г. в пред. гор. черты (в тыс.)	Наименование ближайшей ж.-д. станции	Расстоян. до нее	Сведения о присоединенной сельской территории вне городской черты		
					Площадь присоед. сел. тер.	Населен. в при-соедин. сел. тер.	Число сельсо-ветов
1	Якутск	23,0	Бол. Невер Усс	1186	н/с	н/с	10

## 3. Список городов и рабочих поселков, подчиненных райисполкомам

№№ по пор.	Наименование городов, рабочих поселков	В какой район входят	Население на 1/1—1933 г. (в тыс.)	Наименование ближайшей ж.-д. станции	Расстояние до нее
1	Верхоянск г	Верхоянский	0,8	Большой Невер Усс	1977
2	Верхне-Сталинск рп	Алданский—Промышленный	1,3	Большой Невер „	н/с
3	Викторовский рп <sup>1)</sup>	Тимптонский	3,5 <sup>2)</sup>	Большой Невер „	н/с
4	Вилюйск г	Вилюйский	1,8	Большой Невер „	1741
5	Джекконда рп	Алданский—Промышленный	0,4	Большой Невер „	н/с
6	Нагорный рп <sup>1)</sup>	Тимптонский	н/с <sup>2)</sup>	Большой Невер „	н/с
7	Незаметный рп	Алданский—Промышленный	9,0	Большой Невер „	860
8	Неричи рп <sup>1)</sup>	Тимптонский	н/с <sup>2)</sup>	Большой Невер „	н/с
9	Нижне-Сталинск рп	Алданский—Промышленный	3,4	Большой Невер „	н/с
10	Олекминск г	Олекминский	2,6	Большой Невер „	1836

Продолжение

№№ по пор.	Наименование городов, рабочих поселков	В какой район входят	Население на 1/1—1933 г.	Наименование ближайшей ж.-д. станции	Расст. до нее
11	Орочен рп	Алданский—Промышленный	2,1	Большой Невер Усс	н/с
12	Селигдар рп	Алданский—Промышленный	0,6	Большой Невер „	н/с
13	Средне-Колымск г	Средне-Колымский	1,2	Большой Невер „	3558
14	Средне-Серебровск рп	Алданский—Промышленный	5,1	Большой Невер „	н/с
15	Томмот г	Томмотский	0,9	Большой Невер „	800
16	Тырканда рп <sup>1)</sup>	Алданский—Промышленный	н/с <sup>2)</sup>	Большой Невер „	н/с
17	Усмун рп	Алданский—Промышленный	0,9	Большой Невер „	н/с
18	Чульман рп <sup>1)</sup>	Тимптонский	н/с <sup>2)</sup>	Большой Невер „	н/с

Примечание:

<sup>1)</sup> Преобразование перечисленных населенных пунктов в раб. поселки постановлением ВЦИК не утверждалось.

<sup>2)</sup> Цифра населения показана общая — по пос. Викторовскому, Нагорному, Неричи и Чульману.

Территория в кв. клм. . . . . 3.068,300  
 Население на 1/1—1933 г. (в тысячах)  
 Сельское . . . . . 1 122,7  
 Городское . . . . . 737,4  
 Всего . . . . . 1 860,1

## Дальне - Вос

Центр —  
 Расстояние от

Районы, подчи  
 1. Районы и рай

№№ по пор.	Наименование района	Сведения о районном центре			
		Наименование райцентра, род пункта, наименование ближайшей ж.-д. станции и расстояние до нее	Расстояние в клм. от центра края	Население райцентра (в тыс.)	
1	Комсомольский <sup>2)</sup>	Вознесенское с Хабаровск Усс 306	306	н/с	
2	Пригородный	Вяземское с Вяземское Усс	122	8,3	

Примечание:

- <sup>1)</sup> Площадь районов показана ориентировочно.  
<sup>2)</sup> Переименование Нижне-Тамбовского района в Комсомольский постановлением  
<sup>3)</sup> Площадь района показана вместе с гор. Комсомольском на-Амуре.

### 2. Список городов, подчиненных Дальне-Восточному крайисполкому

№№ по пор.	Наименование города	Население на 1/1—1933 г. в предел. гор. черты (в тыс.)	Наименование ближайшей ж.-д. станции	Расстояние до нее	Сведения о присоединенной сельской территории вне городской черты		
					Площадь присоед. сел. терр.	Насел. в присоед. сел. терр.	Число сельсоветов
1	Хабаровск	102,0	Хабаровск Усс	—	н/с	15,5	24
2	Комсомольск-на-Амуре	15,0	Хабаровск Усс	365	—	—	—

## Точный край

г. Хабаровск

Москвы—8.461 клм.

ненные центры.  
 онные центры

Число адм. единиц  
 авт. областей . . . . . 1  
 областей . . . . . 4  
 округов . . . . . 4  
 районов . . . . . 65  
 сельсоветов . . . . . 1 628  
 городов . . . . . 15  
 в т. ч. самостоятельных в адм.-хоз. отношении . . . . . 10  
 рабочих поселков . . . . . 24  
 в т. ч. самостоятельных в адм.-хоз. отношении . . . . . 1  
 проч. населенных мест . . . . . н/с

### Сведения о районе

Площадь в кв. клм <sup>1)</sup>	(Население в тысячах)			Число сельсоветов	Число городов, подчин. РИК'у	Число рабочих поселков, подчин. РИК'у	Число проч. населенных мест	№№ по пор.
	Сельское	Городское	Всего					
81 800 <sup>2)</sup>	20,0	—	20,0	35	—	—	Нет свед.	1
37 000	46,5	—	46,5	55	—	—	Нет свед.	2

ВЦИК не утверждалось.

## Еврейская автономная область

Центр—р.п. Биро-Биджан

Расстояние от Хабаровска—193 клм.

Территория в кв. клм. . . . . 73.200  
 Население на 1/1-1933 г. (в тысячах)  
 Сельское . . . . . 25,0  
 Городское . . . . . 25,0  
 Всего . . . . . 50,0

сельсоветов . . . . . 80  
 рабочих поселков . . . . . 4

### 1. Список рабочих поселков Еврейской автономной области

№№ по пор.	Наименование рабочего поселка	Населен с на 1/1—1933 г. (в тыс.)	Наименование ближайшей ж.-д. станции	Расстояние до нее
1	Бира	5,5	Бира Усс	—
2	Биракан	2,5	Биракан Усс	—
3	Биро-Биджан	7,0	Биро-Биджан Усс	—
4	Ин	н/с	Ин Усс	—

Территория в кв. клм. . . . . 386,675  
 Население на 1/1—1933 г. (в тысячах)  
 Сельское . . . . . 362,0  
 Городское . . . . . 185,8  
 Всего . . . . . 547,8

**Амурская**  
**Центр—г. Бла**  
 Расстояние от Хаба  
**1. Районы и рай**

№№ по пор.	Наименование района	Сведения о районном центре			
		Наименование райцентра, род пункта, наименование ближайшей ж.-д. станции и расстояние до нее	Расстояние в клм. от центра обл.	Население райцентра (в тыс.)	
1	Александровский (украинцы)	Александровка г Бочкарево Усс	109	14,5	
2	Архаринский	Архара с Усс	319	3,3	
3	Бомнакский (Зейско-Учурский) (эвенки)	Бомнак с Тыгда Усс н/с	н/с	н/с	
4	Буреинский (эвенки)	Чекунда с Буря Усс н/с	639	н/с	
5	Джелтулакский (эвенки)	Джелтулак с Большой Невер Усс н/с	н/с	н/с	
6	Завитинский (украинцы)	Завитая с Усс	160	5,6	
7	Зейский	Зея г Тыгда Усс 120	69	7,0	
8	Ивановский	Ивановка с Благовещенск Усс 37	37	3,0	
9	Мазановский	Ново-Киевский Увал с Свободный Усс 76	278	н/с	
10	Михайловский	Поярково с Завитая Усс 80	283	2,6	
11	Могочинский	Могоча с Заб	1 068	12,0	
12	Рухловский	Рухлово г Сковородино Усс	669	5,6	
13	Свободненский	Свободный г Усс	197	30,0	
14	Селемджинский	Экимчан с Свободный Усс 532	н/с	н/с	
15	Тамбовский	Тамбовка с Благовещенск Усс 48	48	3,1	
16	Тыгдинский	Тыгда с Усс	447	3,0	

Примечание:

1) Площадь района показана вместе с гор. Свободным.

**2. Список городов, подчиненных Амурскому облисполкому**

№№ по пор.	Наименование города	Население на 1/1—1933 г. в предел. гор. черты (в тыс.)	Наименование ближайшей ж. д. станции	Расстояние до нее	Сведения о присоединенной сельской территории вне городской черты		
					Площадь присоед. сел. терр.	Насел. в присоед. сел. терр.	Число сельсоветов
1	Благовещенск	63,5	Благовещенск Усс	—	3 711	12,0	21
2	Свободный	30,0	Свободный Усс	—	—	—	—

**область**  
**говещенск**  
 ровска — 766 клм.  
**онные центры**

Число адм. единиц  
 районов . . . . . 16  
 сельсоветов . . . . . 418  
 городов . . . . . 5  
 в т. ч. самостоятельных в адм.-хоз. отношении . . . 2  
 рабочих поселков . . . . . 7

№№ по пор.	Площадь в кв. клм.	Население (в тысячах)			Число сельсоветов	Число городов, подчин. РИКУ	Число рабочих поселков, подчин. РИКУ	Число проч. населенных мест	№№ по пор.
		Сельское	Городское	Всего					
1	8 390	54,0	14,5	68,5	57	1	—	1	
2	35 150	25,2	7,2	32,4	33	—	1	2	
3	н/с	0,7	—	0,7	4	—	—	3	
4	н/с	2,1	—	2,1	3	—	—	4	
5	н/с	0,6	—	0,6	4	—	—	5	
6	16 000	33,2	9,3	42,5	37	—	3	6	
7	95 308	18,3	7,0	25,3	12	1	—	7	
8	4 246	35,0	—	35,0	29	—	—	8	
9	31 275	22,0	—	22,0	28	—	—	9	
10	4 037	22,0	—	22,0	23	—	—	10	
11	26 230	32,0	—	32,0	12	—	—	11	
12	50 107	30,8	5,6	36,4	18	1	2	12	
13	27 132 <sup>1)</sup>	46,6	5,0	51,6	66	—	1	13	
14	69 533	11,0	—	11,0	9	—	—	14	
15	5 311	42,0	—	42,0	40	—	—	15	
16	13 956	26,5	—	26,5	17	—	—	16	

**3. Список городов и раб. поселков, подчиненных райисполномам**

№№ по пор.	Наименование города, рабочего поселка	В какой район входит	Население на 1/1—1933 г. (в тыс.)	Наименование ближайшей ж.-д. станции	Расстояние до нее
1	Александровка г	Александровский	14,5	Бочкарево Усс	—
2	Буря рп	Завитинский	2,6	Буря Усс	—
3	Зея г	Зейский	7,0	Тыгда Усс	120
4	Кивдинские копи рп	Завитинский	6,7	Кивда Усс	—
5	Невер рп	Рухловский	н/с	Большой Невер Усс	—
6	Облучье рп	Архаринский	7,2	Облучье Усс	—
7	Райчихинск рп	Завитинский	н/с	н/с	н/с
8	Рухлово г	Рухловский	5,6	Сковородино Усс	—
9	Соловьевск рп	Рухловский	н/с	н/с	н/с
10	Шимановская рп	Свободненский	5,0	Шимановская Усс	—

Территория в кв. клм . . . . . 180.600  
 Население на 1/1—1933 г. (в тысячах)  
 Сельское . . . . . 22,2  
 Городское . . . . . 6,6  
 Всего . . . . . 28,8

### Камчатская

#### Центр—г. Петропав

Расстояние от Хаба

#### 1. Районы и рай

№№ по пор.	Наименование района	Сведения о районном центре			
		Наименование райцентра, род пункта, наименование ближайшей ж.-д. станции и расстояние до нее	Расст. в клм. от центра области	Население райцентра (в тыс.)	
1	Алеутский (алеуты)	Никольское с Владивосток Усс 1 646	н/с	н/с	
2	Большеречский	Большерецк с Владивосток „ н/с	258	н/с	
3	Быстринский (эвены)	Оновгай с Владивосток „ н/с	н/с	н/с	
4	Петропавловский	Петропавловск-Камч. г Владивост. „ 1 815	—	6,6	
5	Усть-Камчатский	Усть-Камчатское с Владивосток „ 3 039	н/с	0,5	

#### 2. Список городов, подчиненных Камчатскому облисполкому

№№ по пор.	Наименование города	Нас. на 1/1—1933 г. в предел. гор. черты (в тыс.)	Наименование ближайшей ж.-д. станции	Расст. до нее
1	Петропавловск-Камчатский	6,6	Владивосток Усс	1 815

Территория в кв. клм. . . . . 40.700  
 Население на 1/1—1933 г. (в тысячах)  
 Сельское . . . . . 34,0  
 Городское . . . . . 35,0  
 Всего . . . . . 69,0

### Сахалинская

#### Центр.—г. Александр

Расстояние от

#### 1. Районы и рай

№№ по пор.	Наименование района	Сведения о районном центре			
		Наименование райцентра, род пункта, наименование ближайшей ж.-д. станции и расстояние до нее	Расст. в клм. от центра области	Население райцентра (в тыс.)	
1	Александровский	Александровск-Сахал. г Влад. Усс 1 438	—	12,0	
2	Вост.-Сахалинск. (гиляки)	Стойбище Ноглики с Владив. „ н/с	н/с	н/с	
3	Зап.-Сахалинск. (гиляки)	Стойбище Виски-во с Владив. „ н/с	н/с	н/с	
4	Охинский	Оха рп Владивосток „ 1 950	459	17,0	
5	Рыбновский	Верещагино с Хабаровск „ 1 042	341	н/с	
6	Рыковский	Дербинск с Владивосток „ 1 373	69	н/с	

#### 2. Список городов, подчиненных Сахалинскому облисполкому

№№ по пор.	Наименование города	Насел. на 1/1—1933 г. (в тыс.)	Наименование ближайшей ж.-д. станции	Расстояние до нее
1	Александровск-Сахалинский	12,0	Владивосток Усс	1 438

### область ловск-Камчатский

ровска—1815 клм.

#### онные центры

Число адм. единиц  
 районов . . . . . 5  
 сельсоветов . . . . . 68  
 городов . . . . . 1  
 в т. ч. самостоятельных в адм.-хоз. отношении . . . . . 1  
 рабочих поселков . . . . . нет

#### Сведения о районе

Площадь в кв. клм.	Население (в тысячах)			Число сельсоветов	Число городов, подчин. РИК'у	Число рабочих поселков, подчин. РИК'у	Число проч. населен. мест	№№ по пор.
	Сельское	Городское	Всего					
2 300	0,4	—	0,4	2	—	—	Нет сведений	1
49 000	6,8	—	6,8	23	—	—		2
25 000	0,5	—	0,5	3	—	—		3
57 500	3,7	—	3,7	19	—	—		4
46 800	10,8	—	10,8	21	—	—		5

### область ровск-Сахалинский

Хабаровска—1 438 клм.

#### онные центры

Число адм. единиц  
 районов . . . . . 6  
 сельсоветов . . . . . 44  
 городов . . . . . 1  
 в т. ч. самостоятельных в адм.-хоз. отношении . . . . . 1  
 рабочих поселков . . . . . 3

#### Сведения о районе

Площадь в кв. клм.	Население (в тысячах)			Число сельсоветов	Число городов, подчин. РИК'у	Число рабочих поселков, подчин. РИК'у	Число проч. населен. мест	№№ по пор.
	Сельское	Городское	Всего					
8,5	13,1	6,0	19,1	8	—	2	Нет сведений	1
10,5	3,0	—	3,0	5	—	—		2
8,2	2,6	—	2,6	7	—	—		3
3,5	0,1	17,0	17,1	8	—	1		4
н/св	4,9	—	4,9	7	—	—		5
10,3	9,0	—	9,0	9	—	—		6

#### 3. Список рабочих поселков, подчиненных райисполкомам

№№ по пор.	Наименование рабочего поселка	В какой район входит	Насел. на 1/1—1933 г. (в тыс.)	Наименование ближайшей ж.-д. станции	Расст. до нее
1	Дуз	Александровский	2,0	Владивосток Усс	н/с
2	Октябрьский	Александровский	4,0	Владивосток „	н/с
3	Оха	Охинский	17,0	Владивосток „	1950

Территория в кв. кл. . . . . 211 000  
 Население на 1/1—1933 г. (в тысячах)  
 Сельское . . . . . 543,5  
 Городское . . . . . 359,5  
 Всего . . . . . 903,0

## Приморская

### Центр—г. Вла

Расстояние от Хаба

#### 1. Районы и рай

№№ по пор.	Наименование района	Сведения о районном центре		
		Наименование райцентра, род пункта, наименование ближайшей ж.-д. станции и расстояние до нее	Расст. в км. от центра области	Население райцентра (в тыс.)
1	Бикинский	Бикин с Усс	535	6,1
2	Гродековский	Гродеково с	209	5,5
3	Ивановский	Ивановка с Ипполитовка " 32	183	2,3
4	Иманский	Иман г " "	417	11,0
5	Михайловский	Михайловка с Дубиницкий раз. " 2	131	2,6
6	Ольгинский	Ольга с Владивосток " 341	341	1,6
7	Покровский	Покровка с Голенки " 34	153	2,3
8	Посьетский (корейцы)	Новокиевское с Владивосток " 110	110	1,5
9	Советский	Советская Гавань рп Владивост. " 1076	1 076	6,2
10	Спасский (украинцы)	Спасск-Дальний г Евгеньевка " "	243	23,0
11	Сучанский	Владими́ро Александр. с Сучан " 30	198	1,5
12	Тернейский	Терней с Владивосток " 522	522	н/с
13	Ханкайский (украинцы)	Камень-Рыболов с " "	160	1,5
14	Черниговский (украин.)	Черниговка с Мучная " 2	202	4,5
15	Шкотовский	Шкотова рп " "	66	10,6
16	Шамаковский	Лесозаводск рп Уссури " 6	353	6,5
17	Яковлевский	Яковлевка с Евгеньевка " 67	310	1,5

Примечание:

- 1) Ввиду отсутствия данных о населении раб. пос. Иннокентьевский Промысел  
 2) То же по раб. пос. Пластун, Тернейского района.  
 3) То же по раб. пос. Путятин, Шкотовского района.

#### 2. Список городов и раб. поселков, подчиненных Приморскому облисполкому

№№ по пор.	Наименование города, рабочего поселка	Население на 1/1 1933 г. в пред. гор. д. черты (в тыс.)	Наименование ближайшей ж.-д. станции	Расстояние до нее	Сведения о присоединенной сельской территории вне городской черты		
					Площадь присоед. сел. тер.	Нас. в присоед. сел. тер.	Число сельсов.
1	Владивосток г	190,0	Владивосток Усс	—	н/с	9,4	10
2	Артем рп	19,8	Озерные Ключи " "	—	—	—	—
3	Никольск - Уссурийский г	60,0	Никольск - Уссурийский " "	—	н/с	31,0	27
4	Сучан г	24,6	Сучан " "	—	н/с	3,0	4

## область

### Дивосток

ровска—769 км.

#### онные центры

Число адм. единиц  
 районов . . . . . 17  
 сельсоветов . . . . . 642  
 городов . . . . . 5  
 в т. ч. самостоятельных в адм.-хоз. отношении . . . . . 3  
 рабочих поселков . . . . . 9  
 в т. ч. самостоятельных в адм.-хоз. отношении . . . . . 1

№№ по пор.	Сведения о районе							№ по пор.	
	Площадь в кв. км.	Население (в тысячах)			Число сельсоветов	Число городов, подчин. РИК'у	Число рабочих поселков, подчин. РИК'у		Число прочих населен. мест.
		Сельское	Городское	Всего					
1	н/с	26,0	—	26,0	45	—	—	1	
2	4 011	27,0	—	27,0	18	—	—	2	
3	5 718	21,5	—	21,5	23	—	—	3	
4	н/с	39,2	11,0	50,2	73	1	—	4	
5	2 680	33,2	—	33,2	21	—	—	5	
6	16 704	29,2	7,8	37,0	55	—	1	6	
7	2 013	24,1	—	24,1	16	—	—	7	
8	4 345	30,7	—	30,7	48	—	—	8	
9	36 600	4,0	6,2	10,2 <sup>1)</sup>	11	—	3	9	
10	3 992	33,4	23,0	56,4	39	1	—	10	
11	5 450	35,7	—	35,7	53	—	—	11	
12	47 579	28,7	—	28,7 <sup>2)</sup>	18	—	1	12	
13	3 618	40,0	—	40,0	33	—	—	13	
14	2 071	22,4	—	22,4	18	—	—	14	
15	3 677	34,4	10,6	45,0 <sup>3)</sup>	39	—	2	15	
16	5 839	40,2	6,5	46,7	58	—	1	16	
17	15 217	30,4	—	30,4	33	—	—	17	

и Нельма, население их прошло как сельское.

#### 3. Список городов и раб. поселков, подчиненных райисполкому

№№ по пор.	Наименование города, рабочего поселка	В какой район входит	Население на 1/1-1933 г. (в тыс.)	Наименование ближайшей ж.-д. станции	Расстояние до нее
1	Иман г	Иманский	11,0	Иман	Усс —
2	Иннокентьевский Промысел рп	Советский	н/с	Владивосток	" н/с
3	Лесозаводск рп	Шамаковский	6,5	Уссури	" 6
4	Нельма рп	Советский	н/с	Владивосток	" н/с
5	Пластун рп	Тернейский	н/с	Владивосток	" н/с
6	Путятин рп	Шкотовский	н/с	Владивосток	" н/с
7	Советская Гавань рп	Советский	6,2	Владивосток	" 1 076
8	Спасск-Дальний г	Спасский	23,0	Евгеньевка	" —
9	Тетьохе рп	Ольгинский	7,8	Владивосток	" 321
10	Шкотова рп	Шкотовский	10,6	Шкотова	" —

Территория в кв. клм. . . . 208 500  
 Население на 1/1—1933 г. (в тысячах)  
 Сельское . . . . . 43,6  
 Городское . . . . . 16,5  
 Всего . . . . . 60,1

**Нижне-Амур**  
**Центр—г. Нико**  
 Расстояние от Хаба  
**1. Районы и рай**

№№ по пор.	Наименование района	Сведения о районном центре		
		Наименование райцентра, род пункта, наименование ближайшей ж.-д. станции и расстояние до нее	Расст. в клм. от центра округа	Население райцентра (в тыс.)
1	Кербинский	Керби с Хабаровск Усс 1437	493	0,4
2	Нижне-Амурский (гиляки)	Николаевск-на-Амуре г Хабаровск „ 945	945	16,5
3	Ульчский (ульчи)	Богородское с Хабаровск „ 754	193	н/с

**2. Список городов, подчиненных Нижне-Амурскому окрисполкому**

№№ по пор.	Наименование города	Население на 1/1-1933 г. в предел. гор. черты (в тыс.)	Наименование ближайшей ж.-д. станции	Расстояние до нее
1	Николаевск-на-Амуре	16,5	Хабаровск	Усс 945

Территория в кв. клм. . . . 345 600  
 Население на 1/1—1933 г. (в тысячах)  
 Сельское . . . . . 12,5  
 Городское . . . . . —  
 Всего . . . . . 12,5

**Корякский нацио**  
**Центр—Пенжин**  
**1. Районы и рай**

№№ по пор.	Наименование района	Сведения о районном центре		
		Наименование райцентра, род пункта, наименование ближайшей ж.-д. станции и расстояние до нее	Расст. в клм. от центра округа	Население райцентра (в тыс.)
1	Карагинский	Карага с Владивосток Усс н/с	575	н/с
2	Олюторский	Тилички с Владивосток „ 3159	250	0,2
3	Пенжинский	Каменское с Владивосток „ 2713	70	0,2
4	Тигильский	Тигиль с Владивосток „ 3866	1030	0,4

**ский округ**  
**лаевск-на-Амуре**  
 ровска — 945 клм.  
**онные центры**

Число адм. единиц  
 районов . . . . . 3  
 сельсоветов . . . . . 69  
 городов . . . . . 1  
 в т. ч. самостоят. в адм. хоз. отношении . . . . . 1  
 раб. поселков . . . . . 1

Площадь в кв. клм.	Население (в тысячах)			Число сельсо-ветов	Число городов, подчин. РИК'у	Число рабочих поселков, подчин. РИК'у	Число прочих населен. мест	№№ по пор.
	Сельское	Город-ское	Всего					
208 500	6,5	—	6,5	2	—	—	—	1
	22,0	—	22,0	48	1	—	—	2
	15,1	—	15,1	19	—	—	—	3

**нальный округ**  
**ская культбаза**  
**онные центры**

Число адм. единиц  
 районов . . . . . 4  
 сельсоветов . . . . . 56  
 городов . . . . . —  
 раб. поселков . . . . . —

Площадь в кв. клм.	Население (в тысячах)			Число сельсо-ветов	Число городов, подчин. РИК'у	Число рабочих поселков, подчин. РИК'у	Число прочих населен. мест	№№ по пор.
	Сельское	Город-ское	Всего					
19 400	1,1	—	1,1	5	—	—	Нет сведений	1
81 100	3,0	—	3,0	13	—	—	—	2
198 100	5,0	—	5,0	20	—	—	—	3
47 000	3,4	—	3,4	18	—	—	—	4

Территория в кв. клм. . . . . 759.100  
 Население на 1/1—1933 г. (в тысячах)  
 Сельское . . . . . 24,5  
 Городское . . . . . —  
 Всего . . . . . 24,5

**Охотский националь-  
 Центр—**

Расстояние от

**1. Районы и рай**

№№ по пор.	Наименование района	Сведения о районном центре			
		Наименование райцентра, род пункта, наименование ближайшей ж.-д. станции и расстояние до нее	Усс в кв. км. от центра округа	Население райцентра (в тыс.)	
1	Аяно-Майский	Нелькан с Владивосток	Усс н/с	н/с	Нет сведений
2	Ольский	Ола с Владивосток	" н/с	0,3	
3	Охотской	Охотск с Владивосток	" 2 285	3,5	
4	Северо-Эвенский 1)	Наяхан с Владивосток	" н/с	н/с	
5	Средне-Канский 1)	Сеймчан с Владивосток	" н/с	н/с	
6	Тугуро-Чумиканский 1)	Чумикан с Владивосток	" н/с	н/с	

Примечание:

1) По сообщению орготдела Д.-В. крайисполкома означенная территория выде-

Территория в кв. клм. . . . . 728.000  
 Население на 1/1—1933 г. (в тысячах)  
 Сельское . . . . . 19,1  
 Городское . . . . . —  
 Всего . . . . . 19,1

**Чукотский нацио-  
 Центр—р. п.**

Расстояние от Хаба

**1. Районы и рай**

№№ по пор.	Наименование района	Сведения о районном центре			
		Наименование райцентра, род пункта, наименование ближайшей ж.-д. станции и расстояние до нее	Усс в кв. км. от центра округа	Население райцентра (в тыс.)	
1	Анадырский	Анадырь рп Владивосток	Усс 4 450	—	Нет сведений
2	Восточной Тундры	Островное с Владивосток	" н/с	н/с	
3	Марковский	Марково с Владивосток	" н/с	н/с	
4	Чаунский	Чаун с Владивосток	" 6 000	н/с	
5	Чукотский	Уэллен с Владивосток	" н/с	н/с	

**2. Список рабочих поселков, подчиненных райисполкомам**

№№ п/п	Наименование рабочего поселка	В какой район входит	Насел. на 1/1-1933 г	Наименование ближайшей ж.-д. станции	Усс до нее
1	Анадырь	Анадырский	н/с	Владивосток	Усс 4 450

**ный (Эвенский) округ**

**с. Охотск**

Хабаровска—1580 клм.

**онные центры**

Число адм. единиц

районов . . . . . 6  
 сельсоветов . . . . . 57  
 городов . . . . . —  
 раб. поселков . . . . . —

№№ по пор.	Сведения о районе							№№ по пор.	
	Площадь в кв. клм.	Население (в тысячах)			Число сельсо-ветов	Число городов, подчин. РИК'у	Число рабочих поселков, подчин. РИК'у		Число прочих населен. мест
		Сельское	Город-ское	Всего					
	125 000	2,0	—	2,0	9	—	—	нет сведений	
	100 000	7,5	—	7,5	12	—	—		
	150 000	6,5	—	6,5	13	—	—		
	135 000	2,0	—	2,0	9	—	—		
	129 000	2,5	—	2,5	5	—	—		
	120 000	2,5	—	2,5	9	—	—		

лена в самостоятельную с непосредственным подчинением крайисполкому.

**нальный онруг**

**Анадырь**

ровска—5219 клм.

**онные центры**

Число адм. единиц

районов . . . . . 5  
 сельсоветов . . . . . 80  
 городов . . . . . —  
 раб. поселков . . . . . 1

№№ по пор.	Сведения о районе							№№ по пор.	
	Площадь в кв. клм.	Население (в тысячах)			Число сельсо-ветов	Число городов, подчин. РИК'у	Число рабочих поселков, подчин. РИК'у		Число прочих населен. мест
		Сельское	Город-ское	Всего					
	253 400	7,2	—	7,2	14	—	1	нет сведений	
	174 000	1,5	—	1,5	7	—	—		
	99 700	2,0	—	2,0	9	—	—		
	74 600	2,0	—	2,0	9	—	—		
	126 300	6,4	—	6,4	41	—	—		

Территория в кв. клм. . . . 443.080  
 Население на 1/1—1933 г. (в тысячах)  
 Сельское . . . . . 24.742,7  
 Городское . . . . . 7.158,7  
 Всего . . . . . 31.901,4

## II. Украин

Центр—

Расстояние от

Территория в кв. клм. . . . 47.867  
 Население на 1/1—1933 г. (в тысячах)  
 Сельское . . . . . 4.407,5  
 Городское . . . . . 396,0  
 Всего . . . . . 4.803,5

## Винницкая

Центр—

Расстояние от

### 1. Районы и рай

№№ по пор.	Наименование района	Сведения о районном центре		
		Наименование райцентра, род пункта, наименование ближайшей ж.-д. станции и расстояние до нее	Население райцентра (в тыс.)	ра (в тыс.)
1	Антонинский	Антонины с Ю-Зап	9	2,9
2	Барский	Бар пгт	6	5,6
3	Бершадский	Бершадь пгт	1	9,0
4	Брацлавский	Брацлав пгт Самчинцы	11	8,8
5	Волочиский	Фридриховка м Волочиск	2	7,6
6	Вороновицкий	Вороновица м	1	3,8
7	Гайсинский	Гайсин г		14,6
8	Городокский	Городок-Проскуровский м Виктория	3	2,6
9	Грицевский	Грицев м Четырбоки	22	4,6
10	Деражнянский	Деражня пгт		4,7
11	Джулинский	Джулинка с		4,8
12	имени тов. Дзержинского	Дзержинск пгт Разино	13	8,2
13	Дунаевецкий	Дунаевцы пгт	18	7,0
14	Жмеринский	Жмеринка г		20,9
15	Заславский	Изяслав г Изяслав-Волынский	3	11,1
16	Затонский	Затонское м Елтушково	24	2,3
17	Ильинецкий	Ильинцы пгт Оратово	18	11,4
18	Казатинский	Казатин пгт	1	15,5
19	Калиновский	Калиновка м	2	2,7
20	Каменецкий	Каменец-Подольск г		33,9
21	Копайгородский	Копай-Город м Копай	6	3,2
22	Крыжопольский	Крыжополь м		2,2

Примечание:

<sup>1)</sup> Площадь района показано в размере до образования Шпиковского района.

## ская ССР

г. Киев

Москвы—857 клм.

## область

г. Винница

Киева—220 клм.

### онные центры

Число адм. единиц  
 автоном. республик . . . . . 1  
 областей . . . . . 7  
 округов . . . . . 1  
 районов . . . . . 362  
 сельсоветов . . . . . 11 028  
 городов . . . . . 89  
 в т. ч. самостоятельных в адм.-хоз. отношении . . . . . 31  
 пос. гор. типа (официально утвержденные) . . . . . 93  
 проч. пос. гор. типа . . . . . 140

Число адм. единиц  
 районов . . . . . 64  
 сельсоветов . . . . . 2 251  
 городов . . . . . 12  
 в т. ч. самостоят. в адм.-хоз. отношении . . . . . 2  
 пос. гор. типа . . . . . 44

№№ по пор.	Сведения о районе							№№ по пор.
	Площадь в кв. клм.	Население (в тысячах)			Число сельсоветов	Число городов, подчин. РИК'у	Число пос. гор. типа, подчинен. РИК'у	
		Сельское	Городское	Всего				
	1 193	108,4	—	108,4	55	—	—	1
	863	73,4	5,6	79,0	45	—	1	2
	1 163	105,0	9,0	114,0	35	—	2	3
	849 <sup>1)</sup>	46,3	—	46,3	21	—	1	4
	756	79,0	—	79,0	48	—	1	5
	482	47,1	—	47,1	24	—	—	6
	1 485	94,6	14,6	109,2	43	1	—	7
	809	99,1	—	99,1	46	—	—	8
	640	49,9	—	49,9	25	—	—	9
	894	68,8	4,7	73,5	45	—	1	10
	572	52,6	0,7	53,3	21	—	1	11
	546	44,7	—	44,7	27	—	2	12
	469	42,1	7,0	49,1	25	—	1	13
	726	63,3	20,9	84,2	35	1	—	14
	1 205	85,6	11,1	96,7	57	1	—	15
	680	67,0	—	67,0	35	—	2	16
	805	77,5	—	77,5	46	—	1	17
	751	72,4	15,5	87,9	47	—	1	18
	839	81,9	—	81,9	34	—	—	19
	675	61,7	33,9	95,6	37	1	—	20
	782	78,0	—	78,0	37	—	—	21
	833	80,2	2,2	82,4	33	—	1	22



№№ по пор.	Наименование района	Сведения о районном центре	
		Наименование райцентра, род пункта, наименование ближайшей ж.-д. станции и расстояние до нее	Население райцентра (в тыс.)
23	Летичевский	Летичев пгт Деражня Юго-Зап	21 7,6
24	Липовецкий	Липовец пгт	17 9,0
25	Литинский	Литин пгт Винница	33 9,1
26	Любарский	Любар пгт Мирополь	23 12,9
27	Ляховецкий	Ляховцы м Суховоля	1 1,7
28	Махновский	Махновка с Глуховцы	12 6,8
29	Меджибожский	Меджибож пгт Деражня	21 12,3
30	Михалпольский	Михалполь м Деражня	20 1,7
31	Могилевский	Могилев-Подольский г	22,0
32	Муровано-Куриловецкий	Муровано - Куриловцы м Котюжаны	22 4,8
33	Немировский	Немиров пгт	4 7,0
34	Ново-Ушицкий	Ново-Ушица пгт Копаи	43 6,8
35	Орининский	Оринин пгт Каменец-Подольский	17 6,3
36	Песчанский	Песчанка м Попелюхи	7 3,2
37	Полонянский	Полонное г	18,1
38	Проскурровский	Проскуров г	34,6
39	Сатановский	Сатанов м Закупное	20 3,7
40	Ситковецкий	Ситковцы с	3,4
41	Славутский	Славута пгт	5 12,5
42	Смотричский	Смотрич м Балин	9 5,9
43	Солобковецкий	Солобковцы м Дунаевцы	12 3,8
44	Станиславчикский	Станиславчик с Жмеринка	10 6,5
45	Старо-Константиновский	Старо-Константинов г	2 16,3
46	Старо-Ушицкий	Старая Ушица м Каменец-Подольск	55 3,6
47	Теофипольский	Теофиполь м Суховоля	22 3,3
48	Тепликский	Теплик м Кублич	6 7,4
49	Томашпольский	Томашполь пгт Вапнярка	19 6,2
50	Тростянецкий	Тростянец м Тростянец - Подольский	3,5
51	Тульчинский	Тульчин г Журавлевка	15 13,3
52	Тывровский	Тывров м Гнивань	19 3,8
53	Улановский	Уланов м Хмельник	21 2,8
54	Хмельницкий	Хмельник пгт	12,0
55	Чемеровецкий	Чемеровцы м Закупное	12 2,2
56	Чернивецкий	Чернивцы с Могилев-Подольский	30 1,9
57	Чечельницкий	Чечельник м	7,0
58	Чудновский	Чуднов пгт Чуднов-Вольнский	6 8,4
59	Шаргородский	Шаргород пгт Ярошенка	28 3,1
60	Шепетовский	Шепетовка г	13,6
61	Шпиковский	Шпиков с	8 3,8
62	Ямпольский	Ямполь пгт Могилев-Подольский	48 6,9
63	Янушпольский	Янушполь пгт Бердичев	31 7,4
64	Ярмолинецкий	Ярмолинцы м	2 4,9

№№ по пор.	Площадь в кв. клм.	Население (в тысячах)			Число сельсоветов	Число городов, подчин. РИКу	Число пос. гор. типа, подчин. РИКу	№№ по пор.
		Сельское	Городское	Всего				
	918	78,2	—	78,2	43	—	2	23
	1 074	98,7	—	98,7	41	—	1	24
	846	75,9	—	75,9	30	—	1	25
	907	83,2	—	83,2	50	—	1	26
	602	44,8	1,7	46,5	30	—	—	27
	504	51,1	—	51,1	28	—	—	28
	533	46,6	—	46,6	22	—	1	29
	360	31,6	—	31,6	21	—	—	30
	817	78,0	22,0	100,0	45	1	—	31
	419	39,2	—	39,2	24	—	—	32
	929 <sup>2)</sup>	58,9	7,0	65,9	27	—	1	33
	882	90,6	—	90,6	53	—	1	34
	435	46,1	—	46,1	25	—	1	35
	671	57,5	0,9	58,4	16	—	1	36
	768	69,5	—	69,5	26	1	1	37
	1 014	98,9	34,6	133,5	57	1	—	38
	453	42,5	3,7	46,2	28	—	—	39
	в/с <sup>2)</sup>	33,9	—	33,9	16	—	—	40
	1 314	95,4	12,5	107,9	64	—	1	41
	691	73,3	—	73,3	35	—	—	42
	405	41,7	—	41,7	19	—	1	43
	349	33,3	—	33,3	15	—	—	44
	990	81,8	16,3	98,1	46	1	—	45
	803	70,2	—	70,2	43	—	1	46
	1 019	89,2	—	89,2	47	—	—	47
	751	78,3	—	78,3	35	—	2	48
	935	86,2	—	86,2	38	—	2	49
	714	69,4	—	69,4	24	—	2	50
	434	40,1	13,3	53,4	16	1	—	51
	640	62,1	1,2	63,3	33	—	—	52
	624	60,1	2,8	62,9	37	—	1	53
	871	80,9	12,0	92,9	38	—	1	54
	503	50,9	—	50,9	26	—	2	55
	710	73,5	—	73,5	32	—	—	56
	859	79,3	—	79,3	24	—	1	57
	652	66,3	—	66,3	39	—	1	58
	943	91,5	3,1	94,6	44	—	1	59
	741	48,2	13,6	61,8	28	1	—	60
	в/с	41,2	—	41,2	21	—	—	61
	692	72,8	—	72,8	25	—	1	62
	579	45,7	—	45,7	25	—	1	63
	368	42,4	—	42,4	23	—	—	64

Примечание:

<sup>2)</sup> Площадь района показана в размере до образования Ситковецкого района.

2. Список городов, подчиненных Винницкому облисполкому

№№ по пор.	Наименование города	Население на 1/1-1933 г. (в тыс.)	Наименование ближайшей ж.-д. станции	Сведения о присоединенной территории			
				Площадь присоед. территории	Число сельсоветов	Население (в тыс.)	
						Городское	Сельское
1	Винница	72,8	Винница Ю-Зап	795	33	—	69,9
2	Бердичев	53,1	Бердичев "	733	38	—	59,8

3. Список городов, пос. гор.- типа, местечек и фаб-зав. поселков подчиненных райисполкомам

№№ по пор.	Наименование населенного пункта и род его	В какой район входит	Наименование ближайшей ж.-д. станции	Расстояние до нес
1	Бар пгт	Барский	Бар Ю-Зап	6
2	Бершадь пгт	Бершадский	Бершадь "	1
3	Брацлав пгт	Брацлавский	Самчинцы "	11
4	Вапнярка м	Томашпольский	Вапнярка "	—
5	Волочиск м	Волочиский	Волочиск "	2
6	Гайсин г	Гайсинский	Гайсин "	—
7	Деражня пгт	Деражнянский	Деражня "	—
8	Дзержинск пгт	им. т. Дзержинского	Разино "	13
9	Дунаевцы пгт	Дунаевецкий	Дунаевцы "	18
10	Жмеринка г	Жмеринский	Жмеринка "	—
11	Затонское м	Затонский	Елтушково "	24
12	Зиньков м	Затонский	Елтушково "	н/с
13	Изяслав г	Заславский	Изяслав-Волынский "	3
14	Ильинцы пгт	Ильинецкий	Оратово "	18
15	Казатин пгт	Казатинский	Казатин "	1
16	Каменец - Подольск г	Каменец-Подольский	Каменец-Подольск "	—
17	Крыжополь м	Крыжопольский	Крыжополь "	—
38	Ладыжин м	Тростянецкий	Ладыжин "	—

Продолжение

№№ по пор.	Наименование населенного пункта и род его	В какой район входит	Наименование ближайшей ж.-д. станции	Расстояние до нес
19	Летичев пгт	Летичевский	Деражня Ю-Зап	21
20	Липовец пгт	Липовецкий	Липовец "	17
21	Литин пгт	Литинский	Винница "	33
22	Любар пгт	Любарский	Мирополь "	23
23	Меджибож пгт	Меджибожский	Деражня "	21
24	Могилев - Подольский г	Могилевский	Могилев-Подольский "	—
25	Немиров пгт	Немировский	Немиров "	4
26	Ново - Мирополь пгт	им. т. Дзержинского	нет сведений	н/с
27	Ново-Ушица пгт	Ново-Ушицкий	Копай Ю-Зап	43
28	Ольгополь м	Бершадский	нет сведений	н/с
29	Орини м	Орининский	Камен.-Подольск Ю-Зап	17
30	Песчанка м	Песчанский	Попелухи "	7
31	Полонное г	Полонянский	Полонное "	—
32	Понинки"фзп	Полонянский	Полонное "	н/с
33	Проскуров г	Проскуровский	Проскуров "	—
34	Славуца пгт	Славутский	Славуца "	5
35	Соболевка м	Тепликский	Кублич "	н/с
36	Солобковцы м	Солобковецкий	Дунаевцы "	12
37	Старая Ущица м	Старо-Ушицкий	Каменец-Подольск "	55
38	Старо-Константинов г	Старо-Константиновский	Старо-Константинов "	2
39	Старо-Синявка м	Летичевский	Хмельник "	н/с
40	Теплик м	Теплинский	Кублич "	6
41	Терновка м	Джулинский	Джулинка "	н/с
42	Томашполь пгт	Томашпольский	Вапнярка "	19
43	Тростянец м	Тростянецкий	Тростянец-Подольский "	—
44	Тульчин г	Тульчинский	Журавлевка "	15
45	Уланов м	Улановский	Хмельник "	21
46	Хмельник пгт	Хмельницкий	Хмельник "	—
47	Чемеровцы м	Чемеровецкий	Закупное "	12
48	Чечельник м	Чечельникский	Чечельник "	—
49	Чуднов пгт	Чудновский	Чуднов-Волынский "	6
50	Шаргород пгт	Шаргородский	Ярошенка "	28
51	Шепетовка г	Шепетовский	Шепетовка "	—
52	Ямполь г	Ямпольский	Могилев-Подольский "	48
53	Янушполь пгт	Янушпольский	Бердичев "	31

Территория в кв. клм . . . . . 73.193

Население на 1/1—1933 г. (в тысячах)

Сельское . . . . . 2.844,7

Городское . . . . . 1.027,9

Всего . . . . . 3.872,6

# Днепропетров

Центр — г. Дне

Расстояние от

## 1. Районы и рай

№№ по пор.	Наименование района	Сведения о районном центре	
		Наименование райцентра, род пункта, наименование ближайшей ж.-д. станции и расстояние до нее	Население райцентра (в тыс.)
1	Акимовский	Акимовка с Юж	4,2
2	Александрийский <sup>1)</sup>	Александрия г Александрия-Херсонская Эк	12,6
3	Апостоловский	Апостолово ждп "	4,5
4	Бердянский	Бердянск г "	35,9
5	Больше-Белозерский	Большая Белозерка с Пришиб Юж	52 14,7
6	Больше-Лепетихинский	Большая Лепетиха с Никополь Эк	68 11,0
7	Больше-Токмакский	Большой Токмак пгт "	6 12,7
8	Васильевский	Васильевка с Попово Юж	7 4,4
9	Васильковский	Васильковка с Ульяновка Эк	3 9,9
10	Верхне-Днепровский <sup>2)</sup>	Верхне-Днепровск пгт "	13 4,9
11	Высокопольский (немцы)	Высокополье с "	1 1,3
12	Генический	Геническ пгт Юж	10,8
13	Долинский	Долинская ждп Эк	5,4
14	Каменский (русские)	Каменка-Днепропетровская с Никополь Эк	8 8,4
15	Коларовский (болгары)	Коларовка с Елизаветовка "	9 2,3
16	Люксембургский (немцы)	Люксембург-Украинский с Розовка "	4 1,2
17	Магдалиновский	Магдалиновка с Кильчень "	35 1,3
18	Межевский	Межевая ждп "	2,4
19	Мелитопольский	Мелитополь г Юж	2 32,2
20	Молочанский (немцы)	Молочанск с Полугород Эк	3 1,4
21	Нижне-Серогозский	Нижние Серогозы с Партизаны Юж	70 6,3
22	Никопольский	Никополь г Эк	21,4
23	Ново-Васильевский	Ново-Васильевка с Мелитополь Юж	32 3,6
24	Ново-Златопольский (евреи)	Ново-Златополь с Гуляй-Поле Эк	35 0,9
25	Ново-Московский	Ново-Московск г "	2 11,6
26	Ново-Пражский	Новая Прага с Шаровка "	13 12,3

Примечание. 1) Данные о площади Александрийского района показаны Лиховского района

2) Данные о площади Верхне-Днепровского района показаны района.

Число адм. единиц

районов . . . . . 39  
сельсоветов . . . . . 1110  
городов . . . . . 10  
в т. ч. самостоятельных в адм.-хоз. отношении . . . . . 4  
пос. гор. типа . . . . . 25

# ская область

пропетровск

Киева — 572 клм

## онные центры

### Сведения о районе

Площадь в кв. клм.	Население (в тысячах)			Число сельсоветов	Число городов, подчиненных РИК'у	Число поселков гор. типа, подчиненных РИК'у	№№ по пор.
	Сельское	Городское	Всего				
1 485	34,6	—	34,6	18	—	—	1
1 229	63,6	12,6	76,2	31	1	—	2
1 454	43,3	—	43,3	19	—	—	3
1 951	69,8	35,2	105,0	25	1	—	4
1 991	64,4	—	64,4	21	—	—	5
1 626	60,6	—	60,6	20	—	1	6
1 358	56,6	7,6	64,2	22	—	—	7
1 939	82,2	—	82,2	24	—	1	8
1 624	78,2	3,2	81,4	25	—	1	9
925	72,5	4,9	77,4	27	—	2	10
450	16,4	—	16,4	8	—	—	11
1 924	41,8	10,8	52,6	16	—	1	12
2 048	89,0	5,4	94,4	35	—	1	13
984	44,1	—	44,1	10	—	—	14
1 441	58,0	—	58,0	29	—	—	15
835	22,0	—	22,0	10	—	1	16
1 631	84,2	—	84,2	34	—	—	17
2 161	96,6	—	96,6	35	—	—	18
1 933	74,8	32,2	107,0	24	1	—	19
1 749	47,6	—	47,6	25	—	1	20
2 086	54,8	—	54,8	30	—	—	21
1 622	64,0	26,8	90,8	20	1	1	22
1 357	47,5	—	47,5	25	—	—	23
459	12,1	—	12,1	11	—	—	24
2 181	111,0	11,4	122,4	34	1	—	25
1 656	90,9	—	90,9	30	—	—	26

без отошедшей к нему части территории Пятихатского р. и ликвидированного

заны без отошедшей к нему части территории ликвидированного Лиховского

№№ по пор.	Наименование района	Сведения о районном центре		
		Наименование райцентра, род пункта, наименование ближайшей ж.-д. станции и расстояние до нее	Население райцентра (в тыс.)	
27	Ново-Троицкий	Ново-Троицкое с Ново-Алексеевка	Ек 28	3,5
28	Ореховский 1)	Орехов пгт Ореховская	"	6,9
29	Павлоградский	Павлоград г <sup>1</sup>	Юж	17,7
30	Покровский 2)	Покровское с Мечетная	Ек	7,7
31	Пятихатский 3)	Пятихатка ждп	"	9,3
32	Синельниковский	Синельниково пгт	"	16,3
33	Солонянский	Соленое с Привольное	" 10	2,6
34	Софиевский 4)	Софиевка с Девладово	" 12	9,1
35	Сталиндорфский (евреи)	Сталиндорф с Павлополье	" 4	1,6
36	Томаковский	Томаковка с Мировая	" 8	12,1
37	Цареконстантиновский	Цареконстантиновка с	" 3	5,2
38	Царичанский 5)	Царичанка м Кобеляки	Юж 48	5,7
39	Чубаровский	Чубаровка ждп Пологи	Ек	5,9

Примечания: 1) Данные о площади Ореховского района показаны без отошедшей  
 2) Данные о площади Покровского района показаны без отошедшей  
 3) Данные о площади Пятихатского района показаны без отошедшей  
 4) Данные о площади Софиевского района показаны без отошедшей  
 5) Данные о площади Царичанского района показаны без отошедшей

## 2. Список городов, подчиненных

№№ по пор.	Наименование города	Население на 11—1933 г. в предел. гор. черты (в тыс.)	Наименование ближайшей ж.-д. станции		
1	Днепропетровск	379,2	Днепропетровск	Ек	
2	Запорожье	192,4 2)	Запорожье	"	
3	Каменское	115,0	Трибузная	"	
4	Кривой Рог	70,0	Кривой Рог	"	

Примечания: 1) Площадь показана без присоединенной части территории 2-х ного Петриковского района.  
 2) Вместе с Днепроэлектростанцией и Днепрокомбинатом.  
 3) Площадь показана без присоединенной части территории 2-х р-на.  
 4) Площадь показана без присоединенной части территории 3-х района.

№№ по пор.	Сведения о районе							№№ по пор.
	Площадь в кв. клм.	Население (в тысячах)			Число сельсоветов	Число городов, подчиненных РИК'у	Число поселков гор. типа, подчиненных РИК'у	
		Сельское	Городское	Всего				
	2 440	35,6	—	35,6	20	—	—	27
	1 278	54,5	—	54,5	26	—	1	28
	2 364	89,4	17,7	107,1	38	1	—	29
	1 026	72,8	—	72,8	35	—	—	30
	2 391	96,3	14,5	110,8	33	—	2	31
	1 599	62,3	16,3	78,6	32	—	1	32
	1 640	66,7	—	66,7	27	—	—	33
	950	61,2	—	61,2	33	—	—	34
	1 015	29,4	—	29,4	24	—	—	35
	1 088	45,4	—	45,4	21	—	—	6
	1 321	54,2	—	54,2	16	—	—	37
	914	77,5	—	77,5	20	—	—	38
	2 242	102,8	5,9	108,7	32	—	1	39

к нему части территории ликвидированного Ново-Николаевского района.  
 шей к нему части территории ликвидированного Ново-Николаевского района.  
 шей к нему части территории ликвидированных Божедарского и Лихославск. р-на.  
 шей к нему части территории ликвидированного Божедарского района.  
 шей к нему части территории ликвидированного Петриковского района

## Днепропетровскому облисполкому

№№ по пор.	Сведения о присоединенной территории			
	Площадь присоединенной территории	Число сельских и поселковых советов	Население (в тысячах)	
			Городское	Сельское
	1253 1)	40	12,1	163,3
	3229 3)	53	—	78,2
	915 4)	25	1,8	72,9
	2647	40	52,9	101,4

с/советов Магдалиновского и Солонянского районов и 9 с/советов ликвидированного Солянского района и 5 с/советов ликвидированного Ново-Николаевского с/советов В.-Днепровского района и 7 с/советов ликвидированного Божедарского

## 3. Список городов, пос. гор. типа, фабр.-зав. и жел.-дор. пос., подчиненных райисполкомам

№№ по пор.	Наименование населенного пункта и род его	В какой район входит	Наименование ближайшей ж.-д. станции	Расстояние до нее
1	Александрия г	Александрийский	Александрия-Херсонская	Ек —
2	Им. т. Артема рудп	Криворожский горсовет	Кривой Рог	„ в с
3	Бердянск г	Бердянский	Бердянск	„ —
4	Большой Токмак пгт	Больше-Токмакский	Большой Токмак	„ 6
5	Верхне-Днепровск пгт	Верхне-Днепровский	Верхне-Днепровск	„ 13
6	Верховцево ждп	Каменский горсовет	Верховцево	„ —
7	Геническ пгт	Генический	Геническ	Юж —
8	Диевка I ждп	Днепропетровский горсовет	Диевка	Ек —
9	Диевка II фзп	Днепропетровский горсовет		
10	Долинская ждп	Долинский	Долинская	Ек —
11	Карла Либкнехта рудп	Криворожский горсовет		
12	Карнауховское фзп	Каменский горсовет		
13	Коминтерн рудп	Никопольский		
14	Ленинская шахта рудп	Криворожский горсовет		

№№ п/пор.	Наименование населенного пункта и род его	В какой район входит	Наименование ближайшей ж.-д. станции	Расстояние до нее
15	Мелитополь г	Мелитопольский	Мелитополь	Юж 2
16	Никополь г	Никопольский	Никополь	Ек —
17	Ново-Московск г	Ново-Московский	Ново-Московск.	” 2
18	Шахта Октябрьской Революции рудп	Криворожский горсовет		
19	Орехов пгт	Ореховский	Ореховская	Ек —
20	Павлоград г	Павлоградский	Павлоград	Юж —
21	Пятихатка ждп	Пятихатский	Пятихатка	Ек —
22	Розовка ждп	Люксембургский	Розовка	” —
23	Синельниково пгт	Синельниковский	Синельниково	” —
24	Сухачевка фзп	Днепропетровский горсовет	Сухачевка	” —
25	Триузная фзп	Каменский горсовет	Триузная	” —
26	Чубаровка ждп	Чубаровский	Пологи	” —
27	Шахта им. Чубаря рудп	Криворожский горсовет		
28	Шахта им. Шварца рудп	Пятихатский		

Территория в кв. клм . . . . . 52.208  
 Население на 1/1—1933 г. (в тысячах)  
 Сельское . . . . . 1.876,4  
 Городское . . . . . 2.198,1  
 -----  
 Всего . . . . . 4.074,5

## Донецкая Центр—

Расстояние от

### 1. Районы и рай

№№ по пор.	Наименование района	Сведения о районном центре	
		Наименование райцентра, род пункта, наименование ближайшей ж.-д. станции и расстояние до нее	Население райцентра (в тыс.)
1	Александровский	Александровка с Барвенково Юж 25	2,7
2	Амвросиевский	Донецко-Амвросиевка ждп Амвросиевка „	18,4
3	Больше-Янисольский (греки)	Больше-Янисоль с Розовка Ек 65	4,3
4	Волновахский	Волноваха ждп „	8,2
5	Володарский	Володарское с Мариуполь „ 23	3,6
6	Гришинский	Гришино пгт „	16,5
7	Лиманский	Лиман ждп Красный Лиман Юж 2	9,7
8	Лисичанский	Лисичанск пгт „ 1	23,0
9	Марьинский	Марьинка с Мандрыкино Ек 15	3,2
10	Ровеньковский	Ровеньки рудп Юж	15,2
11	Рубежанский	Рубежная фзп „	14,3
12	Славянский	Славянск г „	47,3
13	Сорокинский (русские)	Сорокинский рудник рудп Верхне-Дуванная „ 7	17,8
14	Старо-Бешевский	Старо-Бешево с Кутейниково „ 25	4,9
15	Старо-Каранский	Старая Карань с Карань Ек 18	2,6
16	Старо-Керменчакский	Старый Керменчик с Розовка „ 45	3,8

Примечание: 1) Размер площади показан до организации в Старобельском Рубежанского района.

## область

### г. Сталино

Киева—829 клм.

### онные центры

Число адм. единиц

округов . . . . . 1  
 районов . . . . . 30  
 сельсоветов . . . . . 785  
 городов . . . . . 15  
 в т. ч. самостоятельных в адм.-хоз. отношении . . . . . 13  
 пос. гор. типа . . . . . 75

№№ по пор.	Площадь в кв. клм.	Сведения о районе			Число сельсоветов	Число городов, подчин. РИК'у	Число пос. гор. типа, подчин. РИК'у	№№ по пор.
		Население (в тысячах)						
		Сельское	Городское	Всего				
	н/с	27,2	—	27,2	19	—	—	1
	н/с	41,8	19,0	60,8	15	—	2	2
	1 224	35,9	—	35,9	12	—	—	3
	965	37,8	—	37,8	17	—	1	4
	1 066	20,7	—	20,7	10	—	—	5
	2 405	78,1	37,0	115,1	38	—	3	6
	1 175	56,0	9,7	65,7	21	—	1	7
	430	31,3	89,0	120,3	12	—	3	8
	н/с	72,2	54,2	126,4	26	—	2	9
	1 989	60,9	43,8	104,7	24	—	6	10
	2 124 1)	55,5	14,3	69,8	15	—	1	11
	1 117	56,8	59,0	115,8	28	1	1	12
	781	24,4	27,4	51,8	10	—	3	13
	н/с	30,4	1,3	31,7	16	—	—	14
	1 324	28,9	—	28,9	14	—	—	15
	826	23,4	—	23,4	9	—	—	16

округе Ново-Астраханского района, образованного на территории 11 сельсоветов

Территория в кв. клм. . . . . 14,490  
 Население на 1/1—1933 г. (в тысячах)  
 Сельское . . . . . 519,8  
 Городское . . . . . 11,3  
 -----  
 Всего . . . . . 531,1

**Старобельский район**  
**Центр—**

Расстояние от  
**1. Районы и район**

№№ по пор.	Наименование района	Сведения о районном центре	
		Наименование райцентра, род пункта, наименование ближайшей ж. д. станции и расстояние до нее	Население райцентра (в тыс.)
1	Беловодский	Беловодское с Чертково Ю-В 48	9,0
2	Белокуракинский	Бело-Куракино с Сватово Юж 55	7,1
3	Белолуцкий	Белолуцкая с Сватово „ 85	4,2
4	Верхне-Тепловский (русские)	Верхне-Теплое с Ольховая „ 25	1,4
5	Льозно-Александровский	Александровка с Сватово „ 140	3,2
6	Марковский	Марковка с Гартмашевка Ю-В 34	8,2
7	Меловский	Меловой с Чертково „	3,6
8	Нижне-Дуванский	Нижне-Дуванка с Сватово Юж 21	6,4
9	Ново-Айдарский	Ново-Айдар с Переездная „ 45	4,7
10	Ново-Астраханский	Новая Астрахань с Рубежная „ 27	5,6
11	Ново-Псковский	Ново-Псков м Сватово „ 85	6,6
12	Покровский	Покровское с Кисловка „ 29	3,6
13	Сватовский	Сватово с „	15,2
14	Старобельский	Старобельск г Сватово „ 65	11,3

Число адм. единиц

районов . . . . . 14  
 сельсоветов . . . . . 254  
 городов . . . . . 1

**Старобельский район**  
**г. Старобельск**  
 Киева—748 клм.  
**ные центры**

№№ по пор.	Сведения о районе						№№ по пор.	
	Площадь в кв. клм.	Население (в тысячах)			Число сельсоветов	Число городов, подчин. РИК'у		Число пос. гор. типа, подчин. РИК'у
		Сельское	Городское	Всего				
1	1 662	43,2	—	43,2	24	—	—	1
2	788	32,6	—	32,6	19	—	—	2
3	1 184	21,5	—	21,5	12	—	—	3
4	1 986	53,0	—	53,0	29	—	—	4
5	436	21,2	—	21,2	18	—	—	5
6	1 341	43,4	—	43,4	18	—	—	6
7	965	31,5	—	31,5	14	—	—	7
8	547	37,7	—	37,7	14	—	—	8
9	1 116	40,1	—	40,1	20	—	—	9
10	512	25,4	—	25,4	11	—	—	10
11	954	38,0	—	38,0	15	—	—	11
12	1 170	40,8	—	40,8	30	—	—	12
13	1 206	57,2	—	57,2	21	—	—	13
14	1 135	34,2	11,3	45,5	23	1	—	14



## 2. Список городов, подчиненных Донецкому облисполкому

№№ по порядку	Наименование города	Население на 1/1-1933 г. (в тысячах)	Наименование ближай- шей ж.-д. станции и расстояние до нее		Сведения о присоеди- ненной территории			
					Площадь присое- диненной терри- тории	Число поселковых и сельских советов	Население (в тысячах)	
							Городское	Сельское
1	Сталино	285,5	Сталино	Ек	3 543 <sup>1)</sup>	22	103,5	68,7
2	Артемовск	52,0	Артемовск	Юж	1 443	32	16,1	57,6
3	Ворошиловск	61,5	Алчевское	„	742	20	10,5	38,8
4	Горловка	57,0	Горловка	„	1 233	29	64,1	46,8
5	Кадиевка	65,7	Алмазная	„ 12	2 135	38	138,8	75,6
6	Константиновка	84,2	Константиновка	„	743	21	18,8	35,4
7	Краматорская	78,0	Краматорская	„	1 820 <sup>2)</sup>	4	—	36,9
8	Красный Луч	55,0	Криндачевка	„	1 235	18	37,0	52,2
9	Луганск	119,4	Луганск	„	2 258	35	11,6	65,5
10	Макеевка	99,5	Макеевка	Ек	3 182 <sup>3)</sup>	24	80,2	53,3
11	Мариуполь	152,8	Мариуполь	„	2 108	23	—	70,0
12	Рыково	91,9	Рыково	Юж	538	15	32,2	25,1
13	Чистяково	52,4	Чистяково	„ 3	1 312	19	64,4	48,2

### Примечания:

<sup>1)</sup> Площадь присоединенной территории показана в размерах до образования Марининского и Старо-Бешевского районов.

<sup>2)</sup> Площадь присоединенной территории (территория города + территория 4 пос. советов) показана в размерах до образования Александровского района и реорганизации городской черты.

<sup>3)</sup> Площадь присоединенной территории показана в размерах до образования Амвросиевского и Старо-Бешевского районов.

**3. Список городов, пос. гор. типа, местечек, жел.-дор., фабр.-зав. и рудничных поселков,  
подчиненных райисполномам**

№№ по пор.	Наименование населенного пункта и род его	В какой район входит	Наименование ближайшей ж.-д. станции	Расст. до нее
1	Авдеевка ждп	Кадиевский горсовет	Авдеевка	Ек —
2	Алмазная ждп	Сталинский горсовет	Алмазная	Юж —
3	Артемовский рудп	Ворошиловский горсовет	Кипучья	" 2
4	Артемовский рудник рудп	Горловский горсовет	Дылеевка	" 7
5	Боково-Антрацитное рудп	Краснолучский горсовет	Криндачевка	" 5
6	Боково-Хрустальный (Карловка) рудп	Краснолучский горсовет	Карловка	" —
7	Брянский рудник рудп	Кадиевский горсовет		
8	Буденовка рудп	Сталинский горсовет	Сталино	Ек 12
9	Верхне пгт	Лисичанский		
10	Войковская рудп	Макеевский горсовет		
11	Волноваха ждп	Волновахский	Воловаха	Ек —
12	Володарский рудник рудп	Ровеньковский		
13	Голубовка рудп	Кадиевский горсовет	Голубовка	Юж 3
14	Горловка № 5 рудп	Горловский горсовет	Горловка	" 6
15	Горловка № 8 рудп	Горловский горсовет	Горловка	" 6
16	Гришино пгт	Гришинский	Гришино	Ек —
17	Гродовка рудп	Гришинский	Гродовка	" —
18	Дебальцево пгт	Рыковский горсовет	Дебальцево	Юж —
19	Донецко-Амвросиевка ждп	Амвросиевский	Амвросиевка	" —
20	Дружковка пгт	Константиновский горсовет	Дружковка	" —
21	Західна (Западная) группа рудп	Чистяковский горсовет		
22	Золотой рудп	Кадиевский горсовет	Марьевка	Юж 8
23	Изабелло-Алмазная рудп	Ровеньковский		
24	Изварино рудп	Сорокинский	Изварино	" —
25	Иловайская ждп	Макеевский горсовет	Иловайская	" —

№№ по пор.	Наименование населенного пункта и род его	В какой район входит	Наименование ближайшей ж.-д. станции	Расст. до нее
26	Ирмино рудп	Кадиевский горсовет	Ирмино	Юж —
27	Калининский рудник рудп	Горловский горсовет	Государев Байрак	" 3
28	Карла Либкнехта (Соле-рудник) рудп	Артемовский горсовет	Соль	" н/с
29	Карла Маркса рудп	Рыковский горсовет	Рыково	" 5
30	Кондратьевка рудп	Горловский горсовет	Кондратьевка	" —
31	Красногоровка фзп	Сталинский горсовет	Красногоровка	Ек —
32	Красно-Донецкая рудп	Сорокинский	Семейкино	Юж 3
33	Красный Октябрь рп	Рыковский горсовет		
34	Красный Профинтерн рудп	Рыковский горсовет	Рыково	" 7
35	Кутейниково ждп	Донецко-Амвросиевский	Кутейниково	" —
36	Лиман ждп	Лиманский	Красный Лиман	" 2
37	Лисичанск пгт	Лисичанский	Лисичанск	" 1
38	Лозовая Павловка пгт	Кадиевский горсовет	Алчевское	" 7
39	Логиковская рудп	Ворошиловский горсовет		
40	Любимовская рудп	Ровеньковский		
41	Моспино рудп	Макеевский горсовет	Моспино	Ек —
42	Мушкетово рудп	Сталинский горсовет	Мушкетово	" —
43	Никитовка пгт	Горловский горсовет	Никитовка	Юж —
44	Ново-Донбасский рудп	Чистяковский горсовет	Воскресенская	" 1
45	Ново-Славянская ждп	Славянский	Ново-Славянская	" —
46	Ново-Чайкино рудп	Макеевский горсовет	Щегловка	Ек 4
47	Ново-Экономичная рудп	Гришинский		
48	Ольховский завод фзп	Луганский горсовет	Ольховая	Юж —
49	Пантелеймоновка фзп	Макеевский горсовет	Пантелеймоновка	" —
50	Парижская Коммуна рудп	Ворошиловский горсовет	Овраги	" 2

№№ по пор.	Наименование населенного пункта и род его	В какой район входит	Наименование ближайшей ж.-д. станции	Расст. до нее
51	Первомайка рудп	Кадиевский горсовет	Барварополье	Юж 1
52	Петровское рудп	Марьинский		
53	Пивнична рудп	Горловский		
54	Попасная пгт	Кадиевский горсовет	Попасная	" —
55	Посевная рудп	Горловский горсовет		
56	Пролетарский завод фзп	Лисичанский		
57	Раковское рудп	Макеевский горсовет	Ханженково	" н/с
58	Ровеньки рудп	Ровеньковский	Ровеньки	" —
59	Родаково ждп	Луганский горсовет	Родаково	" —
60	Ртутный рудник рудп	Горловский горсовет	Никитовка	" 4
61	Рутченково рудп	Сталинский горсовет	Рутченково	Ек —
62	Свердлово-Шварцевское рудп	Ровеньковский	Должанская	Юж 3
63	Славянск г	Славянский	Славянск	" —
64	Снежнянское рудп	Чистяковский горсовет	Софьино-Бродская	" 3
65	Сорокинский рудник рудп	Сорокинский	Верхне-Дуванная	Юж 7
66	Старобельск г	Старобельский, Старобельского окр.	Сватово	" 65
67	Угольная рудп	Горловский горсовет	Никитовка	" 2
68	Ханженково рудп	Макеевский горсовет	Ханженково	" —
69	Харцызск фзп	Макеевский горсовет	Харцызск	" —
70	Часов-Яр ждп	Артемовский горсовет	Часов-Яр	" —
71	им. т. Чубаря рудп	Ровеньковский		
72	Штеровская фзп	Краснолучский горсовет	Штеровка	" —
73	Щегловское рудп	Сталинский горсовет	Щегловка	Ек —
74	Шербиновка рудп	Горловский горсовет	Кривой Торек	Юж 7
75	Юный Коммунар рудп	Рыковский горсовет	Рыково	" 6
76	Ясиноватая ждп	Сталинский горсовет	Ясиноватая	Ек —

Территория в кв. клм. . . . . 74.835  
 Население на 1/1—1933 г. (в тысячах)  
 Сельское . . . . . 5.142,7  
 Городское . . . . . 985,0  
 Всего . . . . . 6.127,7

## Киевская Центр—

Расстояние от  
1. Районы и рай

№№ по пор.	Наименование района	Сведения о районном центре	
		Наименование райцентра, род пункта, наименование ближайшей ж.-д. станции и расстояние до нее	Население райцентра (в тыс.)
1	Андрушевский	Андрушевка м Ю-Зап 1	4,5
2	Бабанский	Бабанка с Умань " 17	4,3
3	Базарский	Базар м Малин " 35	2,1
4	Барановский	Барановка м Полонное " 25	5,4
5	Барашевский	Бараша с Яблонец " 14	4,3
6	Барышевский	Барышевка с Юж 1	2,5
7	Белоцерковский	Белая Церковь г Ю-Зап	43,4
8	Богуславский	Богуслав пгт " 9,0	9,0
9	Бориспольский	Борисполь м Юж 3	11,7
10	Бородянский	Бородянка с Ю-Зап 3	3,8
11	Брусилловский	Брусиллов м Фастов " 38	5,6
12	Букский	Буки м Потап " 22	3,1
13	Васильковский	Васильков пгт " 20,7	20,7
14	Володарский	Володарка м Тетиев " 25	3,3
15	Володарско-Волинский	Володарск - Волинский пгт Турчинка " 22	2,3
16	Выше-Дубечнянский	Выше-Дубечня с Киев " н/с	1,5
17	Гельмязовский	Гельмязов с Золотоноша Юж 26	7,1
18	Городницкий	Городница м Ю-Зап	3,5
19	Дымерский	Дымер м Ирпень " 35	3,6
20	Жашковский	Жашков м " "	4,5
21	Звенигородский	Звенигородка пгт " 11	15,1
22	Златопольский	Златополь пгт Новомиргород " 2	4,0
23	Золотоношский	Золотоноша г Юж	13,1
24	Иванковский	Иванков м Тетерев Ю-Зап 40	2,9
25	Кагарлыкский	Кагарлык м " "	8,5
26	Каменский	Каменка - Шевченковская м Каменка " 1	2,3
27	Каневский	Канев пгт Таганча " 35	8,6
28	Коростеньский	Коростень г " "	16,3
29	Коростышевский	Коростышев пгт Житомир " 28	9,3
30	Корсунский	Корсунь - Шевченковский пгт Корсунь " 3	7,4
31	Лугинский	Лугины м " 5	4,0
32	Лысянский	Лысянка м Звенигородка " 30	6,3
33	Макаровский	Макаров м Бородянка " 20	2,7

## область

г. Киев

Москвы — 857 клм.

онные центры

Число адм. единиц

районов . . . . .	74
сельсоветов . . . . .	2570
городов . . . . .	12
в т. ч. самостоятельных в адм.-хоз. отношении . . . . .	2
пос. тор. типа . . . . .	36

№№ по пор.	Сведения о районе							№№ по пор.
	Площадь в кв. клм.	Население (в тысячах)			Число сельсоветов	Число городов, подчин. РИКУ	Число пос. гор. типа, подчин. РИКУ	
		Сельское	Городское	Всего				
1	797	71,0	—	71,0	31	—	1	1
2	1099	87,9	—	87,9	35	—	—	2
3	697	27,8	—	27,8	23	—	—	3
4	682	51,6	—	51,6	29	—	1	4
5	536	33,9	—	33,9	19	—	—	5
6	1241	78,0	2,5	80,5	41	—	—	6
7	1235	102,1	43,4	145,5	44	1	—	7
8	1384	120,0	9,0	129,0	49	—	1	8
9	1211	72,5	—	72,5	26	—	—	9
10	1006	40,9	0,6	41,5	29	—	—	10
11	1000	82,3	—	82,3	48	—	—	11
12	1229	115,2	—	115,2	45	—	—	12
13	832	82,1	—	82,1	38	—	1	13
14	613	42,9	—	42,9	28	—	—	14
15	755	52,2	—	52,2	33	—	1	15
16	814	36,6	—	36,6	18	—	—	16
17	775	53,4	—	53,4	22	—	—	17
18	720	27,8	3,5	31,3	22	—	1	18
19	1050	41,2	—	41,2	28	—	—	19
20	579	46,7	—	46,7	23	—	—	20
21	759	66,2	15,1	81,3	26	—	1	21
22	583	46,0	4,0	50,0	21	—	1	22
23	1181	73,1	13,1	82,2	29	1	—	23
24	821	41,6	—	41,6	30	—	—	24
25	535	55,8	—	55,8	24	—	—	25
26	1342	113,2	—	113,2	51	—	—	26
27	942	76,8	8,6	84,7	44	—	1	27
28	1078	59,8	17,9	77,7	39	1	1	28
29	886	51,1	—	51,1	30	—	1	29
30	850	89,8	2,6	92,4	44	—	1	30
31	939	38,6	—	38,6	25	—	1	31
32	661	63,7	—	63,7	35	—	—	32
33	909	54,8	—	54,8	33	—	—	33

№№ по пор.	Наименование района	Сведения о районном центре	
		Наименование райцентра, род пункта, наименование ближайшей ж.-д. станции и расстояние до нее	Население районного центра (в тыс.)
34	Малинский	Малин пгт Ю-Зап 7	9,9
35	Мархлевский (поляки)	Мархлевское с Разино " 45	2,5
36	Монастырищенский	Монастырище м " 9	2,2
37	Народичский	Народичи м Овруч " 27	6,2
38	Новоград-Волынский	Новоград-Волынский г " "	18,2
39	Обуховский	Обухов м Васильково " 32	10,7
40	Овручский	Овруч г " "	7,2
41	Олевский	Олевск пгт " "	5,6
42	Оратовский	Оратово м " 10	2,8
43	Переяславский	Переяслав г Переяславская Юж 30	17,5
44	Им. Г. И. Петровского	им. Г. И. Петровского м Воронцово-Городище Ю-Зап 3	13,5
45	Плисковский	Плисков м Андрусово " 12	4,2
46	Погребиченский	Погребище м Ржевусская " 2	9,6
47	Попельнянский	Попельня м " "	2,4
48	Потиевский	Потиевка с Турчинка " 35	1,9
49	Пулинский (немцы)	Пулин м Житомир " 48	3,4
50	Радомышльский	Радомышль г Ирша " 30	11,1
51	Ракитянский	Ракитное м " 1	7,3
52	Ржищевский	Ржищев м Кагарлык " 22	8,5
53	Розважеский	Розважев с Ирша " 30	1,3
54	Ружинский	Ружин м Зарудинцы " 8	4,8
55	Сквирский	Сквира пгт " "	15,1
56	Словечанский	Словечно м Овруч " 38	2,2
57	Смелянский	Смела г " "	23,2
58	Ставищанский	Ставище м Жашков " 18	5,4
59	Тальновский	Тальное пгт " "	10,4
60	Тарашанский	Тараща пгт Ольшаница " 19	9,6
61	Тетиевский	Тетиев м " 2	8,3
62	Трояновский	Троянов м Житомир " 23	5,9
63	Уманский	Умань г " "	40,6
64	Фастовский	Фастов пгт " "	12,5
65	Хабнянский	Хабное пгт Вильча " 11	3,5
66	Христиновский	Христиновка м " "	3,2
67	Черкасский	Черкасы г Юж 39,6	39,6
68	Чернобаевский	Чернобай с Золотоноша " 22	8,5
69	Чернобыльский	Чернобыль пгт Янов Ю-Зап 16	7,5
70	Черняховский	Черняхов пгт Горбаши " 3	6,1
71	Чигиринский	Чигирин м Фундуклеевка " 38	8,3
72	Шполянский	Шпола пгт " 1	15,7
73	Эмильчинский	Эмильчино м Яблонец " 20	3,9
74	Ярунский	Ярунь м Новоград-Волынский " 11	1,8

№№ по пор.	Сведения о районе							№№ по пор.
	Площадь в кв. клм.	Население (в тысячах)			Число сельсоветов	Число городов, подчин. РИК'у	Число пос. гор. типа, подчин. РИК'у	
		Сельское	Городское	Всего				
34	1 608	78,0	9,9	87,9	45	—	1	34
35	856	54,3	—	54,3	38	—	—	35
36	759	73,9	—	73,9	37	—	—	36
37	935	40,0	—	40,0	21	—	1	37
38	1 049	81,7	18,2	99,9	52	1	—	38
39	721	78,3	—	78,3	30	—	—	39
40	1 495	61,4	7,2	68,6	36	1	—	40
41	2 182	46,9	5,6	52,5	26	—	1	41
42	640	50,6	—	50,6	28	—	—	42
43	1 586	92,6	17,5	110,1	46	1	—	43
44	1 091	120,7	—	120,7	29	—	—	44
45	615	53,8	—	53,8	26	—	1	45
46	829	69,4	—	69,4	39	—	1	46
47	1 147	98,2	—	98,2	47	—	1	47
48	609	41,0	—	41,0	28	—	—	48
49	558	33,0	—	33,0	28	—	1	49
50	873	53,4	11,1	64,5	34	1	—	50
51	1 085	96,6	—	96,6	37	—	—	51
52	744	68,0	—	68,0	37	—	—	52
53	747	39,2	—	39,2	27	—	—	53
54	1 193	98,7	—	98,7	49	—	2	54
55	1 118	108,6	—	108,6	47	—	1	55
56	1 413	34,6	—	34,6	20	—	—	56
57	1 150	96,8	23,2	120,0	33	1	—	57
58	683	64,7	—	64,7	27	—	—	58
59	1 187	101,7	—	101,7	44	—	2	59
60	792	64,8	9,6	74,4	29	—	1	60
61	649	55,2	—	55,2	28	—	—	61
62	683	50,3	—	50,3	26	—	2	62
63	1 085	98,5	40,6	139,1	39	1	—	63
64	814	61,6	14,2	75,8	35	—	1	64
65	877	36,8	3,5	40,3	29	—	—	65
66	529	56,0	3,2	59,2	25	—	1	66
67	1 266	89,1	39,6	128,7	31	1	—	67
68	1 373	92,0	—	92,0	41	—	—	68
69	2 126	67,2	7,5	74,7	50	—	1	69
70	710	58,1	—	58,1	38	—	1	70
71	1 085	90,7	—	90,7	34	—	—	71
72	1 095	97,6	—	97,6	32	—	1	72
73	1 270	61,2	—	61,2	42	—	—	73
74	726	40,6	—	40,6	28	—	—	74

## 2. Список городов, подчиненных Киевскому облисполкому

№№ по пор.	Наименование города	Население на 1/1—1933 г. (в тыс.)	Наименование ближайшей ж.-д. станции	Сведения о присоединенной территории			
				Площадь присоединенной территории	Число поселковых и сельских советов	Население (в тысячах)	
						Городское	Сельское
1	Киев	538,6	Киев Ю-Зап	2578	68	41,8	157,1
2	Житомир	73,3	Житомир Ю-Зап	502	20	—	33,8

## 3. Список городов, пос. гор. типа и местечек, подчиненных райисполкомам

№№ по пор.	Наименование населенного пункта и род его	В какой район входит	Наименование ближайшей ж.-д. станции	Расстояние до нее
1	Барановка м	Барановский	Полонное Ю-Зап	25
2	Белая-Церковь г	Белоцерковский	Белая Церковь "	—
3	Белиловка м	Ружанский	"	—
4	Богуслав пгт	Богуславский	Богуслав "	—
5	Буча дп	Киевский горсовет	Буча "	—
6	Васильков пгт	Васильковский	Васильков "	—
7	Володарск - Волинский пгт	Володарско-Волинский	Турчинка "	22
8	Ворзель дп	Киевский горсовет	Ворзель "	—
9	Городница м	Городницкий	Городница "	—
10	Екатеринополь м	Тальновский	Тальное "	н/с
11	Звенигородка пгт	Звенигородский	Звенигородка "	11
12	Златополь пгт	Златопольский	Новомиргород "	2
13	Золотоноша г	Золотоношский	Золотоноша Юж	—
14	Ирпень дп	Киевский горсовет	Ирпень Ю-Зап	—

№№ по пор.	Наименование населенного пункта и род его	В какой район входит	Наименование ближайшей ж.-д. станции	Расстояние до нее
15	Канев пгт	Каневский	Таганча "	35
16	Кодня м	Трояновский	Кодня Ю-Зап	—
17	Коростень г	Коростеньский	Коростень "	—
18	Коростышев пгт	Коростышевский	Житомир "	28
19	Корсунь-Шевченковский пгт	Корсунский	Корсунь "	3
20	Котельня м	Андрушевский	Андрушевка "	н/с
21	Лугины м	Лугинский	Лугины "	5
22	Малин пгт	Малинский	Малин "	7
23	Народичи м	Народичский	Овруч "	27
24	Новоград-Волинский г	Новоград-Волинский	Новоград-Волинский "	—
25	Овруч г	Овручский	Овруч "	—
26	Олевск пгт	Олевский	Олевск "	—
27	Павлоочь м	Попельнянский	"	—
28	Переяслав г	Переяславский	Переяславская Юж	30
29	Плисков м	Плисковский	Андрусово Ю-Зап	12
30	Погребище м	Погребищенский	Ржевусская "	2
31	Пулин м	Пулинский	Житомир "	48
32	Радомышль г	Радомышльский	Ирша "	30
33	Ружия м	Ружинский	Зарудинцы "	8
34	Сквира пгт	Сквирский	Сквира "	—
35	Смела г	Смелянский	Смела "	—
36	Тальное пгт	Тальновский	Тальное "	—
37	Тараща пгт	Таращанский	Ольшаница "	19
38	Троянов м	Трояновский	Житомир "	23
39	Умань г	Уманский	Умань "	—
40	Ушомир м	Коростеньский	Ушомир "	—
41	Фастов пгт	Фастовский	Фастов "	—
42	Христиновка м	Христиновский	Христиновка "	—
43	Черкасы г	Черкасский	Черкасы Юж	—
44	Чернобыль пгт	Чернобыльский	Янов Ю-Зап	16
45	Черняхов пгт	Черняховский	Горбаши "	3
46	Шпола пгт	Шполянский	Шпола "	1

Территория в кв. клм. . . . . 68.917  
 Население на 1/1—1933 г. (в тысячах)  
 Сельское . . . . . 2.359,9  
 Городское . . . . . 965,0  
 Всего . . . . . 3.324,9

## Одесская Центр—

Расстояние от

### 1. Районы и рай

№№ по пор.	Наименование района	Сведения о районном центре	
		Наименование райцентра, род пункта, наименование ближайшей ж.-д. станции и расстояние до нее	Население райцентра (в тыс.)
1	Андреево-Ивановский	Андреево-Ивановка с Любашевка	Ю-Зап 45 1,9
2	Антоново-Кодинцевский	Антоно-Кодинцево с Кремидовка	" 21 1,5
3	Арбузинский	Арбузинка с Кавуны	" 4 9,0
4	Баштанский	Баштанка с Явкино	Ек 10 7,3
5	Березовский	Березовка пгт	Ю-Зап 6,0
6	Бериславский	Берислав пгт Снигиревка	Ек 60 12,1
7	Благоевский (болгары)	Благоевка с Буялык	Ю-Зап 5 6,4
8	Бобринецкий	Бобринец пгт Зиновьевск	" 55 13,2
9	Больше-Александровский	Большая Александровка м Белаая Кривица	Ек 15 5,4
10	Больше-Высковский	Большая Выска м Шестаковка	Ю-Зап 10 6,1
11	Больше-Врадиевский	Большая Врадиевка с Врадиевка	" 1 7,8
12	Братский	Братское с Кавуны	" 28 2,9
13	Вознесенский	Вознесенск пгт	" 19,8
14	Голованевский	Голованевск с	" 7 3,8
15	Голо-Пристанский	Голая Пристань м Херсон	Ек " 18 5,6
16	Гросуловский	Гросулово с Веселый Кут	Ю-Зап 13 1,2
17	Грушковский	Грушка ждп	" 1 1,2
18	Добровеличковский	Добровеличковка м Помощная	" 25 3,4
19	Доманевский	Доманевка с Вознесенск	" 34 2,1
20	Жовтневый	Жовтень м Веселый Кут	" 38 1,9
21	Зельцкий (немцы)	Зельц с Кучурган	" 9 2,4
22	Знаменский	Знаменка ждп	" 11,5
23	Калининдорфский (евреи)	Калининдорф с Снигиревка	Ек " 15 1,6
24	Карл-Либкнехтовский (немцы)	Ландау с Веселиново	Ю-Зап 31 2,8
25	Каховский	Каловка пгт Снигиревка	Ек 70 9,2
26	Компанеевский	Компанеевка с Зиновьевск	Ю-Зап 31 1,5
27	Криво-Озерский	Кривое Озеро м Любашевка	" 16 3,7
28	Любашевский	Любашевка м	" 1,1
29	Новоархангельский	Новоархангельск с Тальное	" 34 6,6
30	Ново-Бугский	Новый Буг м	Ек " 5 13,3
31	Ново-Миргородский	Ново-Миргород пгт	Ю-Зап 2 9,6

Примечание. 1) Площадь показана в размерах до образования Савранского

## область г. Одесса

Киева—658 клм.

### онные центры

Число адм. единиц

районов . . . . .	50
сельсоветов . . . . .	1 143
городов . . . . .	5
в т. ч. самостоятельных адм.-хоз. отношении . . . . .	4
пос. гор. типа . . . . .	18

Площадь в кв. клм.	Население (в тысячах)			Число сельсоветов	Число городов, подчинен. РИК'у	Число пос. гор. типа, подчин. РИК'у	№№ по пор.
	Сельское	Городское	Всего				
	1 110	28,3	—				
1 051	22,6	—	22,6	15	—	—	2
1 363	63,0	—	63,0	20	—	—	3
1 977	52,1	—	52,1	27	—	—	4
1 343	29,1	6,0	35,1	20	—	1	5
1 026	26,6	—	26,6	10	—	1	6
510	15,0	—	15,0	8	—	—	7
1 473	60,2	—	60,2	32	—	1	8
2 715	64,7	—	64,7	31	—	—	9
956	43,7	—	43,7	22	—	—	10
975	37,4	—	37,4	14	—	—	11
976	30,6	—	30,6	13	—	—	12
2 408	69,6	19,8	89,4	38	—	1	13
980	55,3	3,8	59,1	27	—	1	14
2 195	45,9	5,6	51,6	18	—	1	15
907	31,4	—	31,4	20	—	—	16
1 321	94,7	3,4	98,1	39	—	2	17
644	37,6	—	37,6	18	—	—	18
1 564	37,8	—	37,8	20	—	—	19
977	36,0	—	36,0	19	—	—	20
404	14,9	—	14,9	8	—	—	21
1 745	91,6	11,5	103,1	40	—	1	22
750	12,5	—	12,5	11	—	—	23
1 019	26,5	—	26,5	14	—	—	24
2 904	68,0	9,2	77,2	24	—	2	25
н/с	25,5	—	25,5	19	—	—	26
1 504 <sup>1)</sup>	58,3	3,7	62,0	21	—	1	27
761	41,9	—	41,9	17	—	—	28
930	55,4	—	55,4	22	—	—	29
2 359	69,7	—	69,7	37	—	—	30
597	39,4	—	39,4	15	—	1	31

района.



№№ по пор.	Наименование районов	Сведения о районном тресте			
		Наименование райцентра, род пункта, наименование ближайшей ж.-д. станции и расстояние до нее			Население райцентра (в тыс.)
32	Ново-Одесский	Новая Одесса м Николаев	Ек	45	5,7
33	Ново-Украинский	Ново-Украинка пгт	Ю-Зап		20,5
34	Ольшанский (болгары)	Ольшанка с Синюха	"	7	6,6
35	Очаковский	Очаков пгт Николаев	Ек	58	5,7
36	Первомайский	Первомайск г Голта	Ю-Зап		39,2
37	Раздельнянский	Раздельная ждп	"		2,8
38	Ровнянский	Ровное с Ново-Украинка	"	21	5,4
39	Савранский	Саврань с Мощеная	"	22	7,5
40	Скадовский	Скадовск пгт Херсон	Ек	80	3,2
41	Снигиревский	Снигиревка с	"	1	3,9
42	Спартакровский (немцы)	Спартакровка с Аккаржа	Ю-Зап		3,6
43	Тилигуло-Березанский	Тилигуло Березанка с Березовка	"	57	1,1
44	Троицкий	Троицкое с Любашевка	"	23	3,1
45	Устиновский	Устиновка с Казанка	Ек	21	5,9
46	Фрунзовский	Фрунзовка м Затишье	Ю-Зап	12	2,1
47	Хмелевский	Хмелевое м Капустино	"	17	3,6
48	Хорловский	Хорлы порт Херсон	Ек	95	1,6
49	Цебриковский	Цебриково с Веселый Кут	Ю-Зап	13	2,6
50	Цюрупинский	Цюрупинск м Херсон	Ек	10	9,7

Примечание: 1) Площадь показана в размерах до образования Ровнянского

## 2. Список городов, подчиненных Одесскому облисполкому

№№ по пор.	Наименование города	Население на 1/1—1933 г. (в тысячах)	Наименование ближайшей ж.-д. станции	Сведения о присоединенной территории			
				Площадь присоединен. территории	Число поселк. и сельских советов	Населен. (в тыс.)	
						Городское	Сельское
1	Одесса	497,0	Одесса Ю-Зап	2 354	41	29,5	70,7
2	Зиновьевск	90,6	Зиновьевск "	2 196 <sup>1)</sup>	27	—	74,8
3	Николаев	141,4	Николаев Ек	2 519	32	—	65,3
4	Херсон	82,9	Херсон "	1 554	22	—	49,6

Примечание: 1) Площадь присоединенной территории показана в размерах до образования Компанеевского района.

## Сведения о районе

Площадь в кв. клм.	Население (в тысячах)			Число сельсоветов	Число городов, подчинен. РИК'у	Число пос. гор. типа, подчин. РИК'у	№№ по пор.
	Сельское	Городское	Всего				
1 583	44,7	—	44,7	29	—	—	32
1 835 <sup>1)</sup>	57,6	—	57,6	23	—	1	33
183	12,9	—	12,9	7	—	—	34
681	14,3	5,7	20,0	14	—	1	35
1 345	49,5	39,3	88,8	32	1	—	36
1 326	39,0	6,0	45,0	24	—	2	37
н/с	32,4	—	32,4	13	—	—	38
н/с	43,2	—	43,2	18	—	—	39
1 715	38,6	—	38,6	13	—	1	40
2 134	59,0	—	59,0	30	—	—	41
319	14,6	—	14,6	9	—	—	42
1 473	27,8	—	27,8	21	—	—	43
794	31,5	—	31,5	16	—	—	44
1 021	32,2	—	32,2	18	—	—	45
950	36,6	—	36,6	18	—	—	46
911	50,9	—	50,9	23	—	—	47
2 129	58,4	—	58,4	18	—	1	48
1 161	36,2	—	36,2	25	—	—	49
1 300	34,5	9,7	44,2	10	—	1	50

йона.

## 3. Список городов, пос. гор. типа, местечек и ж.-д. поселков, подчиненных райисполкомам

№№ п/п.	Наименование населенного пункта и род его	В какой район входит	Наименование ближайшей ж.-д. станции	Растоян. до нее	
1	Березовка пгт	Березовский	Березовка	Ю-Зап	—
2	Берислав пгт	Бериславский	Снигиревка	Ек	60
3	Бобринец пгт	Бобринецкий	Зиновьевск	Ю-Зап	55
4	Вознесенск пгт	Вознесенский	Вознесенск	"	—
5	Гайворон ждп	Грушковский	Гайворон	"	—
6	Голая Пристань м	Голо-Пристанский	Херсон	Ек	18
7	Грушка ждп	Грушковский	Грушка	Ю-Зап	1
8	Знаменка ждп	Знаменский	Знаменка	"	—
9	Каховка пгт	Каховский	Снигиревка	Ек	70
10	Кривое Озеро м	Криво-Озерский	Любашевка	Ю-Зап	16
11	Ново-Миргород пгт	Ново-Миргородский	Ново-Миргород	"	2
12	Ново-Украинка пгт	Ново-Украинский	Ново-Украинка	"	—
13	Очаков пгт	Очаковский	Николаев	Ек	58
14	Первомайск г	Первомайский	Голта	Ю-Зап	—
15	Раздельная ждп	Раздельнянский	Раздельная	"	—
16	Скадовск пгт	Скадовский	Херсон	Ек	80
17	Хорлы порт	Хорловский	Херсон	"	95
18	Цюрупинск м	Цюрупинский	Херсон	"	10
19	Яновка м	Раздельнянский			

Территория в кв. км. . . . . 47.937  
 Население на 1|—1933 г. (в тысячах)  
 Сельское . . . . . 4.877,4  
 Городское . . . . . 1.240,0  
 Всего . . . . . 6.117,4

# Харьковская

Центр—

Расстояние от

## 1. Районы и рай

№№ по пор.	Наименование района	Сведения о районном центре		
		Наименование райцентра, род пункта, наименование ближайшей ж.-д. станции и расстояние до нее	Население райцентра (в тыс.)	
1	Алексеевский (русские)	Алексеевское с Лихачево	Юж 5	4,7
2	Ахтырский	Ахтырка г	"	28,5
3	Балаклейский	Балаклея с	"	8,3
4	Барвенковский	Барвенково с	"	12,0
5	Белопольский	Белополье г	" 2	17,8
6	Близнецовский	Близнецы с	" 2,5	0,6
7	Богодуховский	Богодухов г	"	14,7
8	Больше-Писаревский (русские)	Большая Писаревка с Кириковка	" 30	8,2
9	Валковский	Валки пгт Ковяги	" 12	10,2
10	Велико-Богачанский	Великая Богачка м Ереськи	" 13	4,0
11	Велико-Бурлукский	Великий Бурлук с Бурлук	" 2	6,6
12	Волчанский	Волчанск г	"	17,9
13	Гадячский	Гадяч г	"	8,8
14	Глобинский	Глобино м	" 4	8,8
15	Градизский	Градизск м Рублевка	" 16	12,1
16	Двуречанский	Двуречная с	" 3	3,3
17	Диканьский	Диканька м Полтава	Юж 27	5,2
18	Драбовский	Драбов с Драбово-Барятинская	Ю-Зап 12	5,3
19	Зеньковский	Зеньков г Гадяч	Юж 36	9,7
20	Змиевский	Змиев пгт	" 3	6,0
21	Золочевский	Золочев пгт	"	11,5
22	Изюмский	Изюм г	" 3	14,2
23	Карловский	Карловка м	"	5,5
24	Кишеньковский	Кишеньки м Кобеляки	" 50	2,0
25	Кобелякский	Кобеляки г	" 13	9,6
26	Козельщинский	Козельщина с	"	3,2
27	Красноградский	Красноград г Константиноград	"	11,9
28	Краснокутский	Краснокутск пгт Гуты	" 22	9,7
29	Краснопольский	Краснополье с	"	7,8
30	Купянский	Купянск г	"	18,7
31	Лебединский	Лебедин г Лебединская	"	16,3
32	Липецкий	Липцы с Слатино	" 23	6,8
33	Липово-Долинский	Липовая Долина с Ромны	" 33	5,7
34	Лозовский	Лозовая пгт	"	13,3
35	Лохвицкий	Лохвица г	Юж 18	9,1
36	Лубенский	Лубны г	Ю-Зап 2	22,2
37	Миргородский	Миргород г	Юж 2	13,9
38	Миропольский	Мирополье м Корчаковка	" 29	4,8
39	Нехворощанский	Нехвороща м Малая Перешепинская	" 40	9,2
40	Ново-Водолажский	Новая Водолага с Водолага	"	12,1
41	Ново-Георгиевский	Ново-Георгиевск пгт Кременчуг	" 30	3,9
42	Ново-Сенжарский	Ново-Сенжары пгт	" 6	4,4
43	Оболонский	Оболонь м Веселый Подол	" 25	4,7
44	Онуфриевский	Онуфриевка с Павлыш	Ек 7	3,5

# область

г. Харьков

Киева—493 клм.

## онные центры

Число адм. единиц  
 районов . . . . . 60  
 сельсоветов . . . . . 1 861  
 городов . . . . . 21  
 в т. ч. самост. в адм.-хоз. отнош. . . . . 4  
 пос. гор. типа . . . . . 17

№№ по пор.	Сведения о районе							№№ по пор.
	Площадь в кв. клм.	Население (в тысячах)			Число сельсоветов	Число городов подчин. РИК'у	Число пос. гор. типа, подчин. РИК'у	
		Сельское	Городское	Всего				
1	1 445	95,7	—	95,7	24	—	—	1
2	1 286	90,4	28,5	118,9	35	1	—	2
3	2 250	132,5	—	132,5	48	—	—	3
4	971	37,3	—	37,3	14	—	—	4
5	1 342	114,7	18,6	133,3	42	1	1	5
6	1 416	51,7	—	51,7	24	—	—	6
7	1 127	83,1	14,7	97,8	35	1	—	7
8	833	77,9	—	77,9	35	—	—	8
9	1 343	114,6	—	114,6	42	—	1	9
10	942	79,8	—	79,8	33	—	—	10
11	1 480	80,0	—	80,0	33	—	—	11
12	1 244	69,3	17,9	87,2	43	1	—	12
13	1 494	112,4	8,8	121,2	34	1	—	13
14	1 323	91,3	—	91,3	41	—	—	14
15	1 355	93,1	—	93,1	31	—	—	15
16	1 057	49,1	—	49,1	22	—	—	16
17	1 529	110,9	—	110,9	32	—	—	17
18	1 139	73,5	—	73,5	29	—	—	18
19	1 185	87,0	9,7	96,7	28	1	—	19
20	1 154	69,1	6,0	75,1	27	—	1	20
21	969	73,5	—	73,5	24	—	1	21
22	1 996	93,0	14,2	107,2	36	1	—	22
23	1 388	72,9	—	72,9	26	—	1	23
24	935	58,1	—	58,1	20	—	—	24
25	845	57,3	9,6	66,9	19	1	—	25
26	954	62,7	—	62,7	27	—	—	26
27	1 779	97,0	11,9	108,9	39	1	—	27
28	1 007	77,4	—	77,4	20	—	1	28
29	1 107	89,6	—	89,6	24	—	—	29
30	2 265	96,5	22,8	119,3	47	1	1	30
31	1 362	79,0	16,3	95,3	22	1	—	31
32	568	34,3	—	34,3	15	—	—	32
33	969	75,6	—	75,6	24	—	—	33
34	1 190	35,0	16,4	51,4	25	—	2	34
35	989	59,7	9,1	68,8	23	1	—	35
36	1 291	102,8	22,2	125,0	55	1	—	36
37	1 594	116,5	14,9	131,4	43	1	1	37
38	791	64,2	—	64,2	22	—	—	38
39	686	48,3	—	48,3	17	—	—	39
40	639	58,3	—	58,3	21	—	—	40
41	1 498	97,7	3,9	101,6	39	—	1	41
42	1 038	72,5	4,4	76,9	24	—	1	42
43	612	40,0	—	40,0	22	—	—	43
44	827	49,2	—	49,2	18	—	—	44

№№ по пор.	Наименование района	Сведения о районном центре	
		Наименование райцентра, род пункта, наименование ближайшей ж.-д. станции и расстояние до нее	Население райцентра (в тыс.)
45	Опошнянский	Опошня пгт Полтава Юж 45	8,5
46	Оржицкий	Оржица м Лубны Ю-Зап 35	2,2
47	Петровский	Петровская с Изюм Юж 40	6,1
48	Печенежский	Печенеги с Чугуев " 23	7,3
49	Пирятинский	Пирятин г Ю-Зап 10,9	10,9
50	Решетилковский	Решетилровка м Юж 11	7,1
51	Сахновщинский	Сахновщина ждп " 1	2,3
52	Семеновский	Семеновка м Веселый Подол " 1	2,9
53	Старо-Салтовский	Старый Салтов с Волчанск " 28	3,7
54	Тростянецкий	Тростянец пгт Смородино " 2	6,7
55	Ульяновский	Ульяновка с Виры " 9	5,1
56	Хорольский	Хорол г " 7	9,8
57	Чернухинский	Чернухи с Пирятин Ю-Зап 35	3,2
58	Чугуевский (русские)	Чугуев пгт Юж 2	20,6
59	Чутовский	Чутово с Скороходово " 13	4,6
60	Яготинский	Яготин м Ю-Зап 5	8,4

## 2. Список городов, подчиненных

№№ по пор.	Наименование города	Население на 1/1—1933 г. (в тыс.)	Наименование ближайшей ж.-д. станции
2	Кременчуг	68,7	Кременчуг "
3	Полтава	98,6	Полтава "
4	Сумы	48,5	Сумы "

Продолжение

Площадь в кв. клм	Сведения о районе			Число сельсоветов	Число городов, подчин. РИК'у	Число пос. гор. типа, подчин. РИК'у	№№ по пор.
	Население (в тысячах)						
	Сельское	Городское	Всего				
903	67,6	8,5	76,1	21	—	1	45
850	58,6	—	58,6	28	—	—	46
1 563	67,6	—	67,6	30	—	—	47
694	45,2	—	45,2	14	—	—	48
1 392	86,9	10,9	97,8	43	1	—	49
1 009	77,5	—	77,5	28	—	—	50
1 878	75,3	2,3	77,6	40	—	—	51
681	44,9	—	44,9	20	—	—	52
509	31,3	—	31,3	11	—	—	53
788	59,7	6,7	66,4	20	—	1	54
1 247	104,3	—	104,3	37	—	—	55
1 099	83,2	9,8	93,0	43	1	—	56
988	78,1	—	78,1	34	—	—	57
857	52,5	20,6	73,1	15	—	1	58
1 039	59,2	—	59,2	23	—	—	59
1 066	73,7	—	73,7	28	—	—	60

## Харьковскому облисполкому

Площадь присоединенной территории	Число поселковых и сельских советов	Сведения о присоединенной территории	
		Население (в тысячах)	
		Городское	Сельское
2 001	46	61,0	162,6
1 088	30	—	81,6
1 259	29	—	90,7
811	22	—	52,5

## 3. Список городов, пос. гор. типа, местечек и жел.-дор. поселков, подчиненных райисполкомам.

№№ по гор.	Наименование населенного пункта и род его	В какой район входит	Наименование ближайшей ж.-д. станции	Расстояние до нее
1	Ахтырка г	Ахтырский	Ахтырка	Юж —
2	Белополье г	Белопольский	Белополье	„ 2
3	Богодухов г	Богодуховский	Богодухов	„ —
4	Буды фзп	Харьковский гор-совет	Буды	„ —
5	Балки пгт	Валковский	Ковяги	„ 12
6	Волчанск г	Волчанский	Волчанск	„ —
7	Ворожба-Белопольская пгт	Белопольский	Ворожба	Зап —
8	Высокий Поселок дп	Харьковский гор-совет		
9	Гадяч г	Гадячский	Гадяч	Юж —
10	Зеньков г	Зеньковский	Гадяч	„ 36
11	Змиев пгт	Змиевский	Змиев	„ 3
12	Золочев пгт	Золочевский	Золочев	„ —
13	Изюм г	Изюмский	Изюм	„ 3
14	Карловка м	Карловский	Карловка	„ —
15	Кобеляки г	Кобелякский	Кобеляки	„ 13
16	Комаровка ждп	Харьковский гор-совет	Комаровка	„ —
17	Красноград г	Красноградский	Константиноград	„ —
18	Краснокутск пгт	Краснокутский	Гуты	„ 22

№№ по пор.	Наименование населенного пункта и род его	В какой район входит	Наименование ближайшей ж.-д. станции	Расстояние до нее
19	Купянск г	Купянский	Купянск	„ —
20	Купянск-Узловой пгт	Купянский	Купянск-Узловой	Юж —
21	Лебедин г	Лебединский	Лебединская	„ —
22	Лозовая пгт	Лозовский	Лозовая	„ —
23	Лохвица г	Лохвицкий	Лохвица	„ —
24	Лубны г	Лубенский	Лубны	Ю-Зап 2
25	Люботин пгт	Харьковский гор-совет	Люботин	Юж —
26	Мерефа г	Харьковский гор-совет	Мерефа	„ —
27	Миргород г	Миргородский	Миргород	„ 2
28	Ново-Георгиевск пгт	Ново-Георгиевский	Кременчуг	„ 30
29	Ново-Сенжары пгт	Ново-Сенжарский	Ново-Сенжары	„ 6
30	Опошня пгт	Опошнянский	Полтава	„ 45
31	Панютино пгт	Лозовский	Панютино	„ —
32	Пирятин г	Пирятинский	Пирятин	Ю-Зап —
33	Ромодан ждп	Миргородский	Ромодан	Юж —
34	Тростянец пгт	Тростянецкий	Смородино	„ 2
35	Хорол г	Хорольский	Хорол	„ 7
36	Чугуев пгт	Чугуевский	Чугуев	„ 2

Территория в кв. клм. . . . . 42.703

Население на 1 I—1933 г. (в тысячах)

Сельское . . . . . 2.682,3

Городское . . . . . 283,0

Всего . . . . . 2.965,3

# Черниговс

Центр—г.

Расстояние от

1. Районы и рай

№№ по пор.	Наименование района	Сведения о районном центре		Население районного центра (в тыс.)
		Наименование райцентра, род пункта, наименование ближайшей ж.-д. станции и расстояние до нее		
1	Бахмачский	Бахмач пгт	Зап	5,9
2	Березнянский	Березна пгт Низковка	" 25	10,1
3	Бобровицкий	Бобровицы м	" 3	7,3
4	Борзнянский	Борзна пгт Плиски	" 18	10,9
5	Бурыньский	Бурынь с Путивль	" 1,5	6,1
6	Варвинский	Варва м Прилуки	Юж 33	3,6
7	Глуховский	Глухов г	Зап	17,8
8	Городнянский	Городня пгт	" 4	5,0
9	Дмитриевский	Дмитриевка с Рубанка	Юж	3,3
10	Добрянский	Добрянка пгт Горностаевка	Ю-Зап 3	4,3
11	Иваницкий	Иваница м Коломийцево	Юж 22	4,2
12	Ичнянский	Ичня пгт	" 1	12,2
13	Козелецкий	Козелец пгт Бобровицы	Зап 40	3,0
14	Конотопский	Конотоп г	" 4	38,8
15	Коропский	Короп пгт Алтыновка	" 26	6,3
16	Корюковский	Корюковка пгт	"	6,5
17	Кролевецкий	Кролевец г	" 2	11,3
18	Мало-Девичский	Малая Девица с Прилуки	Юж 22	3,7
19	Менский	Мена пгт	Зап 1	8,5
20	Недригайловский	Недригайлов с Ромны	Юж 35	6,8
21	Нежинский	Нежин г	Зап 2	34,1
22	Новгород-Северский	Новгород-Северский г	"	8,5
23	Носовский	Носовка м	" 3	13,5
24	Олишевский	Олишевка м Чернигов	" 35	5,9
25	Остерский	Остер пгт Бобрин	" 41	5,0
26	Понорницкий	Понорница м Новгород-Северский	" 50	6,1
27	Прилукский	Прилуки г	Юж 1	28,5
28	Путивльский (русские)	Путивль г	Зап 18	6,7
29	Репкинский	Репки м нет сведений	"	4,1
30	Роменский	Ромны г	Юж	21,8
31	Семеновский	Семеновка пгт	Зап 3	17,3
32	Середино-Будский	Середино-Буда пгт Зерново	"	5,7
33	Сновский	Сновск г Сновская	"	5,4
34	Талалаевский	Талалаевка ждп	Юж	1,8
35	Шосткинский	Шостка г	Зап	16,9

# кая область

Чернигов

Киева—211 клм.

онные центры

Число адм. единиц	
районов . . . . .	35
сельсоветов . . . . .	1083
городов . . . . .	11
в т. ч. самостоятельных в адм.-хоз. отношении . . . . .	1
пос. гор. типа . . . . .	16

№№ по пор.	Сведения о районе						№№ по пор.	
	Площадь в кв. клм.	Население (в тысячах)			Число сельсоветов	Число городов, подчин. РИК'у		Число пос. гор. типа, подчин. РИК'у
		Сельское	Городское	Всего				
1	1476	113,6	5,9	119,5	30	—	1	1
2	616	37,7	—	37,7	12	—	1	2
3	1565	109,2	—	109,2	33	—	—	3
4	695	50,7	—	50,7	13	—	1	4
5	707	65,7	1,3	67,0	21	—	—	5
6	1105	83,7	—	83,7	31	—	—	6
7	2134	115,3	17,8	133,1	52	1	—	7
8	1332	67,9	5,0	72,9	39	—	1	8
9	747	58,8	—	58,8	22	—	—	9
10	610	28,2	4,3	32,5	15	—	1	10
11	500	36,3	—	36,3	12	—	—	11
12	844	67,6	—	67,6	22	—	1	12
13	524	26,6	3,0	29,6	19	—	1	13
14	1555	112,3	38,8	151,1	41	1	—	14
15	788	52,7	6,3	59,0	20	—	1	15
16	1632	83,5	6,5	90,0	41	—	1	16
17	857	44,2	11,3	55,5	17	1	—	17
18	443	39,6	—	39,6	14	—	—	18
19	1314	94,2	—	94,2	37	—	2	19
20	1475	127,7	—	127,7	35	—	—	20
21	1800	99,9	34,1	134,0	42	1	—	21
22	1819	87,2	8,5	95,7	46	1	—	22
23	1461	110,0	—	110,0	40	—	—	23
24	1563	84,1	—	84,1	33	—	—	24
25	1383	67,9	5,0	72,9	37	—	1	25
26	822	44,8	—	44,8	18	—	—	26
27	1224	82,1	28,5	110,6	36	1	—	27
28	944	66,1	6,7	72,8	36	1	—	28
29	1366	74,4	4,5	78,9	40	—	1	29
30	1235	99,0	21,9	120,9	40	1	—	30
31	1146	59,2	—	59,2	16	—	1	31
32	941	54,0	5,7	59,7	26	—	1	32
33	723	40,7	5,4	46,1	20	1	—	33
34	917	67,0	—	67,0	25	—	—	34
35	2054	112,6	19,5	132,1	43	1	1	35

## 2. Города, подчиненные Черниговскому облисполкому

№№ по пор.	Наименование города	Население на 1/1—1933 г. (в тыс.)	Наименование ближайшей ж.-д. станции и расстояние до нее	Сведения о присоединенной территории			
				Площадь присоединенной территории	Число сельсоветов	Населен. (в тыс.)	
						Городское	Сельское
1	Чернигов	43,2	Чернигов Зап 3	2384	59	—	118,0

## 3. Города и поселки городского типа, подчиненные райисполкомам

№№ по пор.	Наименование города, пос. гор. типа	В какой район входит	Наименование ближайшей ж.-д. станции	Расстояние до нее
1	Бахмач пгт	Бахмачский	Бахмач	Зап —
2	Березна пгт	Березнянский	Низковка	" 25
3	Борзна пгт	Борзнянский	Плиски	" 18
4	Глухов г	Глуховский	Глухов	" —
5	Городня пгт	Городнянский	Городня	" 4
6	Добрянка пгт	Добрянский	Горностаевка	" 3
7	Ичня пгт	Ичнянский	Ичня	Юж 1
8	Козелец пгт	Козелецкий	Бобровицы	Зап 40
9	Конотоп г	Конотопский	Конотоп	" 4
10	Корюков пгт	Корюковский	Алтыновка	" 26
11	Корюковка пгт	Корюковский	Корюковка	" —
12	Кролевец г	Кролевецкий	Кролевец	" 2
13	Мена пгт	Менский	Мена	" 1
14	Нежин г	Нежинский	Нежин	" 2
15	Новгород-Северский г	Новгород-Северский	Новгород-Северский	" —
16	Остер пгт	Остерский	Бобрин	" 41
17	Прилуки г	Прилукский	Прилуки	Юж 1
18	Путивль г	Путивльский	Путивль	Зап 18
19	Радуль пгт	Репкинский	Репки	Юж н/с
20	Ромны г	Роменский	Ромны	" —
21	Семеновка пгт	Семеновский	Семеновка	Зап 3
22	Середино-Буда пгт	Середино-Будский	Зерново	" —
23	Сновск г	Сновский	Сновская	" —
24	Сосница пгт	Менский	Мена	" 23
25	Шостка г	Шосткинский	Шостка	" —

Территория в кв. клм. . . . . 8.419  
 Население на 1/1—1933 г. (в тысячах)  
 Сельское . . . . . 551,8  
 Городское . . . . . 63,7  
 Всего . . . . . 615,5

## Молдавская АССР

### Центр—г.

Расстояние от

### 1. Районы и рай

№№ по пор.	Наименование района	Сведения о районном центре		
		Наименование райцентра, род пункта, наименование ближайшей ж.-д. станции и расстояние до нее	Ю-Зап	Население райцентра (в тыс.)
1	Ананьевский	Ананьев г Жеребково	15	19,0
2	Балтский	Балта г	7	21,4
3	Бирзульский	Бирзула пгт	"	10,8
4	Григориопольский	Григориополь м Тирасполь	46	10,3
5	Дубоссарский	Дубоссары м Тирасполь	65	4,1
6	Каменский	Каменка-Молдавская м Попелюхи	"	6,8
7	Кодымский	Кодыма м	1,5	5,1
8	Красноокнянский	Окны м Чубовка	20	3,6
9	Рыбницкий	Рыбница пгт	"	11,9
10	Слободзейский	Слободзея с Тирасполь	14	11,4

### 2. Список городов, подчиненных ЦИК Молдавской АССР

№№ по п.р.	Наименование города	Население на 1/1—1933 г. (в тыс.)	Наименование ближайшей ж.-д. станции	Сведения о присоединенной территории			
				Площадь присоединенной территории	Число сельских советов	Население (в тысячах)	
						Городское	Сельское
1	Тирасполь	31,6	Тирасполь Ю-Зап	880	20	—	47,3

## Тирасполь

Тирасполь

Киева—627 клм.

### онные центры

Число адм. единиц  
 районов . . . . . 10  
 сельсоветов . . . . . 225  
 городов . . . . . 3  
 в т. ч. самостоятельных в адм.-хоз. отношении . . . . . 1  
 пос. гор. типа . . . . . 2

№№ по пор.	Площадь в кв. клм.	Население (в тысячах)			Число сельсоветов	Число городов, подчин. РИК'у	Число пос. гор. типа, подчин. РИК'у	№№ по пор.
		Сельское	Городское	Всего				
	859	67,8	—	67,8	19	1	—	1
	1 189	83,4	21,4	104,8	35	1	—	2
	850	50,1	10,8	60,9	28	—	1	3
	682	36,6	—	36,6	13	—	—	4
	553	40,7	—	40,7	20	—	—	5
	519	39,7	—	39,7	20	—	—	6
	665	51,6	—	51,6	20	—	—	7
	948	42,3	—	42,3	22	—	—	8
	813	53,0	—	53,0	20	—	1	9
	471	39,5	—	39,5	8	—	—	10

### 3. Список городов и пос. гор. типа, подчиненных райисполкомам

№№ по пор.	Наименование города, пос. гор. типа	В какой район входит	Наименование ближайшей ж.-д. станции		Расстояние до нее
			Жеребково	Ю-Зап	
1	Ананьев г	Ананьевский	Жеребково	Ю-Зап	15
2	Балта г	Балтский	Балта	"	7
3	Бирзула пгт	Бирзульский	Бирзула	"	—
4	Рыбница пгт	Рыбницкий	Рыбница	"	—

Территория в кв. км. . . . . 126.800

Население на 1/1—1933 г. (в тысячах)

Сельское . . . . . 4 549,3

Городское . . . . . 890,1

Всего . 5 439,4

### III. Белорус

Центр—

Расстояние от

#### 1. Районы и рай

№№ по пор.	Наименование района	Сведения о районном центре			
		Наименование райцентра, род пункта, наименование ближайшей ж.-д. станции и расстояние до нее	Расстояние в км от центра респ.	Население райцентра (в тыс.)	
1	Бегомльский	Бегомль с Лепель МББ	60	125	0,8
2	Бельничский	Бельнич м Могилев Зап	44	160	2,0
3	Березинский	Березино м Гродзянка "	43	154	2,6
4	Бешенковичский	Бешенковичи м Сиротино МББ	34	375	4,2
5	Бобруйский	Бобруйск г Зап	143	64,8	64,8
6	Борисовский	Борисов г МББ	87	34,8	34,8
7	Брагинский	Брагин м Хойники Зап	28	459	5,1
8	Буда-Кошелевский	Буда-Кошелевская с "	3	215	1,2
9	Быховский	Быхов г "		289	7,6
10	Ветковский	Ветка г Гомель "	22	322	5,5
11	Глусский	Глуск м Ратмировичи "	22	170	3,6
12	Горешкий	Горки г Погодино "	3	260	8,7
13	Городокский	Городок г МББ	2	334	4,6
14	Дзержинский (поляки)	Дзержинск г Кайданово "	1,5	43	5,1
15	Дриссенский	Дрисса м "	4	465	2,0
16	Дубровенский	Дубровно г Осиновка "	7	236	8,7
17	Ельский	Ельск с Ю-Зап	2	361	0,9
18	Житковичский	Житковичи м Зап		423	2,9
19	Жлобинский	Жлобин г "		213	9,6
20	Заславльский	Заславль м Беларусь МББ		21	1,8
21	Климовичский	Климовичи г Зап	1	366	6,4
22	Кличевский	Кличев с Несета "	7	165	2,0
23	Комаринский	Комарин с Колочь МББ	6	445	1,0
24	Копыльский	Копыль м Слуцк Зап	39	107	3,9
25	Кормянский	Корма м Рогачев "	5	299	1,9
26	Костюковичский	Костюковичи м Коммунары "	2	394	3,1
27	Краснопольский	Краснополье м Коммунары "	45	440	2,3
28	Краснослободский	Красная Слобода с Слуцк "	32	138	2,6
29	Кричевский	Кричев г "	5	349	7,5
30	Крупский	Крупки м МББ	4	120	2,1
31	Лельчицкий	Лельчицы с Копцевичи Зап	87	375	1,5
32	Лепельский	Лепель г МББ	1,5	160	6,9
33	Лиознянский	Лиозно м "	1	347	3,4
34	Логойский	Логойск с Смолевичи "	30	46	2,3
35	Лоевский	Лоев м Горностаевка Ю-Зап	28	405	3,8
36	Любанский	Любань-Бобруйская с Уречье Зап	22	226	2,6
37	Могилевский	Могилев г "	4	170	58,1
38	Мстиславльский	Мстиславль г Ходосы "	19	386	8,3
39	Мозырский	Мозырь г Ю-Зап	6	431	12,3
40	Наровлянский	Наровль м Ельск "	37	397	2,4
41	Оршанский	Орша г МББ	3	213	32,2

### ская ССР

г. Минск

Москвы—751 км.

#### онные центры

Число адм. единиц

районов . . . . .	72
сельсоветов . . . . .	1 427
городов . . . . .	32
в т. ч. самостоятельных в адм.-хоз. отношении . . . . .	3
местечек . . . . .	41
проч. населенных мест . . . . .	36 755

#### Сведения о районе

Площадь в кв. км.	Население (в тысячах)			Число сельсоветов	Число городов, подчин. РИК'у	Число местечек, подчин. РИК'у	Число проч. населенных мест	№№ по пор.
	Сельское	Городское	Всего					
1 756	37,7	—	37,7	11	—	—	389	1
1 529	56,3	2,0	58,3	19	—	1	418	2
2 225	55,9	2,6	58,5	18	—	1	422	3
1 287	65,5	4,2	69,7	21	—	2	782	4
2 530	103,3	64,8	168,1	28	1	—	654	5
2 564	76,6	36,1	112,7	26	1	1	559	6
1 054	41,0	5,2	46,2	14	—	1	178	7
813	38,8	—	38,8	12	—	—	221	8
2 799	89,2	7,6	96,8	31	1	—	477	9
1 801	81,7	5,5	87,2	31	1	—	291	10
2 482	56,5	3,6	60,1	20	—	1	564	11
1 643	87,2	8,7	95,9	23	1	—	392	12
2 649	102,4	4,6	107,0	29	1	—	1 957	13
1 167	53,0	5,1	58,1	17	1	—	631	14
1 433	47,2	2,0	49,2	15	—	1	928	15
1 153	64,8	8,7	73,5	18	1	—	260	16
1 888	38,4	—	38,4	14	—	—	443	17
1 403	23,3	2,9	26,2	9	—	1	310	18
1 747	71,6	9,6	81,2	23	1	—	445	19
814	34,3	1,8	36,1	11	—	1	730	20
1 518	69,9	6,4	76,3	24	1	—	530	21
1 826	52,0	—	52,0	20	—	—	374	22
992	26,4	—	26,4	15	—	—	93	23
1 281	64,9	6,5	71,4	21	—	2	489	24
1 067	56,5	1,9	58,4	19	—	1	330	25
2 206	101,0	5,7	106,7	38	—	2	561	26
1 170	51,7	2,3	54,0	16	—	1	245	27
625	34,5	—	34,5	12	—	—	180	28
29,7	29,7	7,5	37,2	12	1	—	196	29
2 157	71,9	2,1	74,0	23	—	1	427	30
2 414	34,6	—	34,6	12	—	—	297	31
1 932	62,3	6,9	69,2	18	1	—	836	32
1 720	72,6	3,4	76,0	23	—	1	779	33
1 142	44,5	—	44,5	14	—	—	567	34
1 209	42,2	3,8	46,0	16	—	1	151	35
1 447	37,7	—	37,7	11	—	—	382	36
1 961	96,9	58,1	155,0	29	1	—	556	37
1 315	65,8	8,3	74,1	19	1	1	472	38
3 055	94,6	18,5	113,1	32	2	—	441	39
1 727	43,1	2,4	45,5	19	—	1	142	40
2 292	114,8	36,4	151,2	33	1	1	841	41



№№ по пор.	Наименование района	Сведения о районном центре			
		Наименование райцентра, род пункта, наименование ближайшей ж.-д. станции и расстояние до нее	Расстояние в км. от центра респ.	Население райцентра (в тыс.)	
42	Освейский	Освея м Дрисса	МББ 35	481	1,8
43	Осиповичский	Осиповичи м	Зап	100	8,3
44	Паричский	Паричи м Шацилки	" 30	227	2,9
45	Петриковский	Петриков г Муляровка	" 13	412	7,2
46	Плещаницкий	Плещаницы м Борисов	МББ 58	75	1,3
47	Полоцкий	Полоцк г	"	396	25,3
48	Пропойский	Пропойск м Быхов	Зап 58	348	4,7
49	Пуховичский	Пуховичи с	"	69	1,7
50	Речицкий	Речица г	"	344	21,5
51	Рогачевский	Рогачев г	"	240	9,6
52	Россонский	Станиславово с Россоно	МББ 2,5	479	0,6
53	Сенненский	Сенно г Бурбин	" 12	292	2,5
54	Сиротинский	Шумилино с Сиротино	"	332	1,1
55	Слуцкий	Слуцк г	Зап 1,5	208	12,3
56	Смолевичский	Смолевичи м	МББ 2	9	3,1
57	Старобинский	Старобин м Слуцк	Зап 35	108	2,1
58	Старо-Дорожский	Старые Дороги м	"	149	2,2
59	Суражский	Сураж м Витебск	МББ 43	339	2,0
60	Тереховский	Тереховка с	Зап	340	1,6
61	Толочинский	Толочино м	МББ 4	159	5,1
62	Туровский	Туров м Житковичи	Зап 30	452	4,5
63	Уваровичский	Уваровичи с Уза	" 6	282	2,4
64	Узденский	Узда м Негорелое	МББ 21	60	2,4
65	Ушачский	Ушач м Лепель	" 35	439	1,3
66	Хойникский	Хойники м	Зап 4	434	1,8
67	Чауский	Чаусы г	" 5	303	4,0
68	Чашникский	Чашники м	МББ 3	317	2,5
69	Червенский	Червень г Пуховичи	Зап 30	70	3,8
70	Чериковский	Чериков г Веремейка	" 25	376	5,2
71	Чечерский	Чечерск с Буда-Кошелевская	" 37	289	1,1
72	Шкловский	Шклов г	" 2	262	8,2

№№ по пор.	Сведения о районе							№№ по пор.	
	Площадь в кв. км.	Население (в тысячах)			Число сельсоветов	Число городов, подчин. РИК'у	Число местечек, подчин. РИК'у		Число проч. населенных мест
Сельское		Городское	Всего						
	870	23,2	1,8	25,0	10	—	1	298	42
	1 661	44,4	8,3	52,7	14	—	1	393	43
	2 267	61,3	2,9	64,2	23	—	1	373	44
	2 900	77,1	7,2	84,3	25	1	—	729	45
	1 267	39,3	1,3	40,6	14	—	1	585	46
	3 044	97,2	25,3	122,5	33	1	—	2 119	47
	1 210	45,2	4,7	49,9	15	—	1	238	48
	2 572	95,6	2,8	98,4	28	—	1	770	49
	2 789	93,3	21,5	114,8	35	1	—	464	50
	2 125	92,1	9,6	101,7	26	1	—	490	51
	1 985	45,9	—	45,9	16	—	—	989	52
	1 522	65,2	2,5	67,7	15	1	—	663	53
	1 556	64,8	—	64,8	16	—	—	1 099	54
	1 625	79,8	12,3	92,1	25	1	—	540	55
	1 406	50,6	3,1	53,7	14	—	1	488	56
	1 663	45,0	2,1	47,1	15	—	1	264	57
	1 744	46,1	2,2	48,3	12	—	1	381	58
	1 515	56,4	3,5	59,9	18	—	2	707	59
	1 479	78,1	3,5	81,6	24	—	2	236	60
	1 898	84,2	5,1	89,3	28	—	1	760	61
	1 611	23,2	4,5	27,7	9	—	1	76	62
	1 066	51,5	—	51,5	21	—	—	324	63
	1 253	36,6	2,4	39,0	13	—	1	378	64
	1 448	56,0	1,3	57,3	20	—	1	798	65
	2 163	47,0	1,8	48,8	17	—	1	206	66
	1 713	83,6	4,0	87,6	22	1	—	619	67
	1 130	55,5	2,5	58,0	26	—	1	400	68
	1 502	45,0	3,8	48,8	15	1	—	446	69
	1 078	40,5	5,2	45,7	12	1	—	304	70
	1 230	45,4	—	45,4	23	—	—	246	71
	1 342	81,4	8,2	89,6	27	1	—	432	72

## 2. Список городов, подчиненных ЦИК БССР

№№ по пор.	Наименование города	Население на 1/1-1933 г. в предел. гор. черты (в тыс.)	Наименование ближайшей ж.-д. станции	Расстояние до нее	Сведения о присоединенной сельской территории вне городской черты		
					Площадь присоед. сел. терр.	Население в присоед. сел. терр.	Число сельсоветов
1	Минск	180,9	Минск МББ	—	1 344	63,0	19
2	Витебск	127,3	Витебск "	—	1 219	61,3	15
3	Гомель	121,2	Гомель Зап	—	1 283	62,8	23

## 3. Список городов и местечек, подчиненных райисполномам

№№ по пор.	Наименование города, местечка	В какой район входит	Население на 1/1-1933 г. (в тыс.)	Наименование ближайшей ж.-д. станции	Расстояние до нее
1	Бельничичи м	Бельничский	2,0	Могилев Зап	44
2	Березино м	Березинский	2,6	Гродзянка	43
3	Бешенковичи м	Бешенковичский	4,2	Сиротино МББ	34
4	Бобруйск г	Бобруйский	64,8	Бобруйск Зап	—
5	Борисов г	Борисовский	34,8	Борисов МББ	—
6	Брагин м	Брагинский	5,1	Хойники Зап	28
7	Быхов г	Быховский	7,6	Быхов "	—
8	Ветка	Ветковский	5,5	Гомель "	22
9	Глуцк м	Глуцкий	3,6	Ратмировичи "	22
10	Горки г	Горецкий	8,7	Погодино "	3
11	Городок г	Городокский	4,6	Городок МББ	2
12	Дзержинск г	Дзержинский	5,1	Кайданово	1,5
13	Добруш г	Гомельский горсовет	9,5	Добруш Зап	—
14	Дрисса м	Дриссенский	2,0	Дрисса МББ	4
15	Дубровно г	Дубровенский	8,7	Осиновка	7
16	Житковичи м	Житковичский	2,9	Житковичи Зап	—
17	Жлобин г	Жлобинский	9,6	Жлобин	—
18	Заславль м	Заславльский	1,8	Беларусь МББ	—
19	Зембин м	Борисовский	1,3	Борисов "	3
20	Калинковичи г	Мозырский	6,2	Мозырь Ю-Зап	6
21	Климовичи г	Климовичский	6,4	Климовичи Зап	1
22	Копыль м	Копыльский	3,9	Слуцк "	39
23	Копысь м	Оршанский	4,2	Орша МББ	3
24	Корма м	Кормянский	1,9	Рогачев Зап	5
25	Костюковичи м	Костюковичский	3,1	Коммунары	2
26	Краснополье м	Краснопольский	2,3	Коммунары	45
27	Кричев г	Кричевский	7,5	Кричев	5
28	Крупки	Крупский	2,1	Крупки МББ	4

Продолжение

№№ по пор.	Наименование города, местечка	В какой район входит	Население на 1/1-1933 г. (в тыс.)	Наименование ближайшей ж.-д. станции	Расстояние до нее
20	Лепель г	Лепельский	6,9	Лепель МББ	1,5
30	Лиозно м	Лиознянский	3,4	Лиозно "	1
31	Лоев м	Лоевский	3,8	Горностаев-ка Ю-Зап	28
32	Могилев г	Могилевский	58,1	Могилев Зап	4
33	Мозырь г	Мозырский	12,3	Мозырь Ю-Зап	6
34	Мстиславль г	Мстиславский	8,3	Ходосы Зап	19
35	Наровль м	Наровлянский	2,4	Ельск Ю-Зап	37
36	Новобелица г	Гомельский горсовет	н/с	н/с	н/с
37	Огородня м	Тереховский	2,7	Тереховка Зап	1
38	Орша г	Оршанский	32,2	Орша МББ	3
39	Освея м	Освейский	1,8	Дрисса "	35
40	Осиповичи м	Осиповичский	8,3	Осиповичи Зап	—
41	Паричи м	Паричский	2,9	Шацилки "	30
42	Петриков г	Петриковский	7,2	Муляровка "	13
43	Плещаницы м	Плещаницкий	1,3	Борисов МББ	58
44	Подобрянка м	Тереховский	0,8	Тереховка Зап	1
45	Полоцк г	Полоцкий	25,3	Полоцк МББ	—
46	Пропойск м	Пропойский	4,7	Быхов Зап	58
47	Речица г	Речицкий	21,5	Речица "	—
48	Рогачев г	Рогачевский	9,6	Рогачев	—
49	Сенно г	Сенненский	2,5	Бурбин МББ	12
50	Слуцк г	Слуцкий	12,3	Слуцк Зап	1,5
51	Смиловичи м	Пуховичский	2,8	Пуховичи	—
52	Смолевичи м	Смолевичский	3,1	Смолевичи МББ	2
53	Старобин м	Старобинский	2,1	Слуцк Зап	35
54	Старые-Дороги м	Старо-Дорожский	2,2	Старые Дороги	—
55	Сураж-Витебский м	Суражский	2,0	Витебск МББ	43
56	Тимковичи м	Копыльский	2,6	Слуцк Зап	39
57	Толочино м	Толочинский	5,1	Толочино МББ	4
58	Туров м	Туровский	4,5	Житковичи Зап	30
59	Узда м	Узденский	2,4	Негорелое МББ	21
60	Улла м	Бешенковичский	2,1	Сиротино "	34
61	Ушач м	Ушачский	1,3	Лепель "	35
62	Хойники м	Хойникский	1,8	Хойники Зап	4
63	Хотимск м	Костюковичский	2,6	Коммунары	2
64	Чаусы г	Чауский	4,0	Чаусы	5
65	Чашники м	Чашникский	2,5	Чашники МББ	3
66	Червень г	Червеньский	3,7	Пуховичи Зап	30
67	Чериков г	Чериковский	5,2	Веремейка "	25
68	Шклов г	Шкловский	8,2	Шклов	2
69	Яновичи м	Суражский	1,5	Витебск МББ	43

Территория в кв. км. . . . . 185.600  
 Население на 1/1—1933 г. (в тысячах)  
 Сельское . . . . . 5 072,2  
 Городское . . . . . 2.038,6  
 Всего . . . . . 7.110,8

## IV. Закавказ

Центр—г.  
 Расстояние от

Территория в кв. км. . . . . 86.000  
 Население на 1/1—1933 г. (в тысячах)  
 Сельское . . . . . 1.921,0  
 Городское . . . . . 970,0  
 Всего . . . . . 2.891,0

## Азербайджан

Центр—г.  
 Расстояние от

### 1. Районы в рай

№№ по пор.	Наименование района	Сведения о районном центре		
		Наименование райцентра, род пункта, наименование ближайшей ж.-д. станции и расстояние до нее	Расстояние в км. от центра респ.	Население райцентра (в тыс.)
1	Агдамский	Агдам г Евлах	Зак 75	368
2	Агдашский	Агдаш г Ялики	" 11	279
3	Агджабединский	Агджабеды с Евлах	" 140	433
4	Али-Байрамлинский	Али-Байрамлы с Мирза Давудлы	" 2	198
5	Астаринский	Астра с порт Астара	"	266
6	Астрахан-Базарский	Астрахан-Базар с порт Ильича	60 н/с	0,8
7	Бардинский	Барда пгт Евлах	Зак 24	317
8	Белоканский	Белоканы с Цнорис-Цхали	" 48	717
9	Белясуварский	Пушкино с Карданахи	" 80	н/с 0,8
10	Варташенский	Варташен с Евлах	" 127	420
11	Вергядузский	Ярдылы с порт Ленкорань	" 90	н/с 0,6
12	Геокчайский	Геокчай г Уджары	Зак 18	266
13	Гильский	Кусары с Хачмас	" 43	206
14	Джебранльский	Джебр-ил с Махмуслы	" 13	322
15	Дивичинский	Дивичи с	" 3	133
16	Дестафурский	Дестафур с Ганджа	" 38	393
17	Закадальский	Закадаль г Цнорис-Цхали	" 75	754
18	Зангеланский	Пирчеваны с Мивджевань	" 12	378
19	Зувандский	Лерик с порт Ленкорань	" 56	н/с 0,8
20	Исмаилинский	Исмаилы с Уджары	Зак 50	298
21	Казахский	Казах г Акстафа	" 9	463
22	Карадонлинский	Карадонлы с	" 12	206
23	Карягинский	Карягино г Горадиэ	" 25	311
24	Касум-Измайловский	Герань-бой с Герань	" 7	325

## ская СФСР

Тифлис  
 Москвы—3 015 км

Число адм. единиц  
 основных республик . . . . . 3  
 авт. республик . . . . . 3  
 авт. областей . . . . . 2  
 районов . . . . . 141  
 сельсоветов . . . . . 2 438  
 городов . . . . . 49  
 в т. ч. самостоятельных в адм.  
 хоз. отношении . . . . . 13  
 раб. поселков . . . . . 12  
 поселков гор. типа . . . . . 13  
 проч. населенных мест . . . . . 10 313

## нская ССР

Баку  
 Москвы—2 504 км.

Число адм. единиц  
 авт. республик . . . . . 1  
 авт. областей . . . . . 1  
 районов . . . . . 54  
 сельсоветов . . . . . 1 068  
 городов . . . . . 18  
 в т. ч. самостоятельных в адм.-  
 хоз. отношении . . . . . 5  
 рабочих поселков . . . . . 1  
 поселков гор. типа . . . . . 13  
 проч. населенных мест . . . . . 4 412

### онные центры

№№ по пор.	Сведения о районе								№№ по пор.
	Площадь в кв. км.	Население (в тысячах)			Число сельсоветов	Число городов, подчин. РИК'у	Число пос. гор. типа, подчин. РИК'у	Число прочих населен. мест	
		Сельское	Городское	Всего					
	945	40,8	12,1	52,9	24	1	—	111	1
	1 461	44,0	8,0	52,0	19	1	1	105	2
	1 977	29,1	—	29,1	17	—	—	49	3
	2 837	33,3	7,8	41,1	23	—	1	80	4
	688	25,8	—	25,8	10	—	—	49	5
	1 547	52,9	—	52,9	31	—	—	204	6
	1 547	44,6	8,0	52,6	29	—	3	234	7
	945	25,8	—	25,8	5	—	—	13	8
	1 203	15,2	—	15,2	9	—	—	33	9
	945	20,4	—	20,4	9	—	—	37	10
	688	21,2	—	21,2	16	—	—	98	11
	2 149	74,1	7,8	81,9	31	1	1	125	12
	1 461	49,7	—	49,7	23	—	—	51	13
	1 203	22,1	—	22,1	12	—	—	72	14
	1 719	40,9	—	40,9	16	—	—	102	15
	516	8,1	—	8,1	8	—	—	24	16
	1 289	33,4	7,4	40,8	19	1	—	68	17
	1 461	41,3	—	41,3	35	—	—	212	18
	1 039	28,0	—	28,0	15	—	—	136	19
	1 805	45,2	—	45,2	24	—	—	119	20
	2 063	49,9	7,7	57,6	29	1	1	73	21
	2 665	30,7	—	30,7	14	—	—	94	22
	1 891	34,0	4,2	38,2	20	1	—	80	23
	1 633	31,3	—	31,3	22	—	—	94	24

№№ по пор.	Наименование района	Сведения о районном центре			
		Наименование райцентра, род пункта, наименование ближайшей ж.-д. станции и расстояние до нее	Р. состояние в клм. от центра респ.	Население райцентра (в тыс.)	
25	Кахский	Кахи с Евлах	Зак 109	402	1,9
26	Кедабекский	Кедабек с Долляр	" 45	439	0,8
27	Кельбаджарский	Кельбаджар с Евлах	" 278	571	0,5
28	Конахкендский	Конахкевд с Хачмас	" 91	254	0,8
29	Кубинский	Куба с Хачмас	" 30	193	14,5
30	Куткашенский	Куткашен с Ляки	" 64	332	2,5
31	Кюрдамирский	Кюрдамир с	"	201	2,6
32	Лачинский	Лачин г Евлах	" 148	441	0,7
33	Ленкоранский	Ленкорань г Баку	" н/с	н/с	16,1
34	Массалинский	Массалы с Ганджа	" 30	н/с	2,1
35	Наримановский	Еленендорф с Ганджа	" 17	377	4,3
36	Сабир-Абадский	Сабир-Абад с Сараджалляр	" 8	173	2,5
37	Сальянский	Сальяны г Мирза-Давудлы	" 45	н/с	12,6
38	Самухский	Караагачлы с Ганджа	" 60	420	0,7
39	Таузский	Тауз пгт	"	435	3,1
40	Хачмасский	Хачмас пгт	"	163	3,9
41	Хизинский	Хизы с Килизы	" 28	109	0,5
42	Шамхорский	Анненфельд с Долляр	" 3	397	2,6
43	Шаумяновский	Нижний Агджакевд с Герань	" 37	355	2,3
44	Шемахинский	Шемаха г Кюрдамир	" 80	281	5,1

## 2. Список городов, подчиненных ЦИК Азербайджанской ССР

№№ по пор.	Наименование города	Население на 1/1-1933 г. в предел. гор. черты (в тыс.)	Наименование ближайшей ж.-д. станции	Расстояние до нее	Сведения о присоединенной сельской территории вне городской черты			
					Площадь присоед. сел. терр.	Население в присоедин. сел. терр.	Число сельсоветов	
1	Баку	709,5	Баку	Зак	—	2837	49,2	9 1)
2	Ганджа	84,0	Ганджа	"	—	602	13,1	11
3	Нуха	26,3	Евлах	"	75	2578	39,7	16

Примечание: 1) 8 райсоветов и 1 поселковый совет.

## 3. Список городов, рабочих поселков и пос. гор. типа, подчиненных райисполкомам

№№ п/п.	Наименование города, рабочего поселка, пос. гор. типа	В какой район входит	Население на 1/1-1933 г. (в тыс.)	Наименование ближайшей ж.-д. станции	Расстояние до нее
1	Агдам г	Агдамский	12,1	Евлах	Зак 75
2	Агдаш г	Агдашский	7,3 *)	Ляки	" 11
3	Аджикабул пгт	Али-Байрамлинский	7,8	Аджикабул	" —

Примечание: \*) По исчислению на 1/1-1932 г.

## Сведения о районе

Площадь в кв. клм.	Население (в тысячах)			Число сельсоветов	Число городов, подчин. РИК'у	Число пос. гор. типа, подчин. РИК'у	Число прочих населенных мест	№№ по пор.
	Сельское	Городское	Всего					
1 719	24,6	—	24,6	15	—	—	48	25
1 289	32,2	—	32,2	19	—	—	85	26
1 891	19,1	—	19,1	14	—	—	94	27
1 461	22,5	—	22,5	14	—	—	34	28
945	45,0	14,5	59,5	19	1	—	110	29
1 547	30,1	—	30,1	14	—	—	68	30
3 267	46,9	—	46,9	21	—	—	111	31
1 805	28,5	0,7	29,2	26	1	—	198	32
602	33,4	20,4	53,8	19	1	2	79	33
344	53,6	—	53,6	24	—	—	104	34
1 203	39,5	—	39,5	23	—	—	55	35
2 407	39,7	—	39,7	26	—	—	97	36
2 493	34,2	14,5	48,7	23	1	1	70	37
1 461	8,0	—	8,0	8	—	—	28	38
2 069	45,3	3,1	48,4	23	—	1	98	39
1 118	32,6	3,9	36,5	20	—	1	169	40
2 149	18,0	—	18,0	14	—	—	49	41
1 633	56,0	—	56,0	22	—	—	44	42
774	11,5	—	11,5	9	—	—	14	43
4 384	65,4	5,1	70,5	41	1	—	110	44

Продолжение

№№ п/п.	Наименование города, рабочего поселка, пос. гор. типа	В какой район входит	Население на 1/1-1933 г. (в тыс.)	Наименование ближайшей ж.-д. станции	Расстояние до нее
4	Актафа пгт	Казахский	2,2 *)	Актафа	Зак —
5	Аляты пгт	Бакинский горсовет	1,5 *)	Аляты	" —
6	Банковский Промысел рп	Сальянский	1,3 *)	н/с	н/с
7	Барды пгт	Бардинский	2,8 *)	Евлах	Зак 24
8	Геокчай г	Геокчайский	5,9 *)	Уджары	" 18
9	Евлах пгт	Бардинский	2,7 *)	Евлах	" —
10	Закаталы г	Закатальский	7,4	Цнорис-Цхали	" 75
11	Казах г	Казахский	4,8 *)	Актафа	" 9
12	Карягино г	Карягинский	4,2	Горадиз	" 25
13	Куба г	Кубинский	14,5	Хачмас	" 30
14	Лачин г	Лачинский	0,7	Евлах	" 148
15	Ленкорань г	Ленкоранский	16,1 *)	Баку	" н/с
15	Ляки пгт	Агдашский	0,3 *)	Ляки	" —
17	Порт Ильича пгт	Ленкоранский	0,9 *)	н/с	н/с
18	Сальяны г	Сальянский	12,6 *)	Мирза-Давудлы	Зак 45
19	Сара-Остров пгт	Ленкоранский	2,0 *)	н/с	н/с
20	Тауз пгт	Таузский	3,1	Тауз	Зак —
21	Тертер пгт	Бардинский	2,1 *)	Евлах	" 40
22	Уджары пгт	Геокчайский	1,4 *)	Уджары	" —
23	Хачмас пгт	Хачмасский	3,9	Хачмас	" —
24	Шемаха г	Шемахинский	5,1	Кюрдамир	" 80

Примечание: \*) По исчислению на 1/1-1932 г.

Территория в кв. клм . . . . . 5.400  
 Население на 1/1 — 1933 г. (в тысячах)  
 Сельское . . . . . 99,2  
 Городское . . . . . 17,8  
 Всего . . . . . 117,0

## Нахичеван

Центр—г.

Расстояние от

### 1. Районы и рай

№№ по пор.	Наименование района	Сведения о районном центре		
		Наименование райцентра, род пункта, наименование ближайшей ж.-д. станции и расстояние до нее	Расстояние в км. от центра респ.	Население райцентра (в тыс.)
1	Абракунисский	Абракунис с Нахичевань	Зак 28	1 109 0,5
2	Нахичеванский	Нахичевань г	„ 2	1 083 11,7
3	Норашенский (Сталинский)	Баш-Норашен с Норашен	„ 5	1 020 0,7
4	Ордубатский (Ленинский)	Ордубат г Джульфа	„ 37	1 127 4,6
5	Шахбузский	Шахбуз с Нахичевань	„ 32	1 113 0,9

### 2. Список городов, подчиненных ЦИК'у Нахичеванской АССР

№№ по пор.	Наименование города	Население на 1/1-1933 г. в предел. гор. чергы (в тыс.)	Наименование ближайшей ж.-д. станции	Расстояние до нее
1	Нахичевань	11,7	Нахичевань	Зак 2

## ская АССР

### Нахичевань

Баку—1 054 клм.

### онные центры

Число адм. единиц

районов . . . . . 5  
 сельсоветов . . . . . 59  
 городов . . . . . 2  
 в т. ч. самостоятельных в адм.-хоз. отношении . . . . . 1  
 поселков городского типа . . . . . 1  
 прочих населенных мест . . . . . 223

### Сведения о районе

Площадь в кв. клм.	Население (в тысячах)			Число сельсоветов	Число городов, подчин. РИК'у	Число пос. гор. типа, подчинен. РИК'у	Число прочих населен. мест	№№ по пор.
	Сельское	Городское	Всего					
700	9,5	—	9,5	8	—	—	27	1
2 400	22,9	1,5	24,4	14	—	1	47	2
1 400	36,9	—	36,9	15	—	—	81	3
788	12,0	4,6	16,6	12	1	—	35	4
700	11,9	—	11,9	10	—	—	33	5

### 3. Список городов и поселков городского типа, подчиненных райисполкомам

№№ по пор.	Наименование города, пос. гор. типа	В какой район входит	Население на 1/1-1933 г. (в тыс.)	Наименование ближайшей ж.-д. станции	Расстояние до нее
1	Джульфа пгт	Нахичеванский	1,5	Джульфа	Зак —
2	Ордубат г	Ленинский	4,6	Джульфа	„ 37

Территория в кв. клм. . . . . 4,160  
 Население на 1/1—1933 г. (в тысячах)  
 Сельское . . . . . 143,0  
 Городское . . . . . 10,9  
 Всего . . . . . 153,9

## Нагорного Карабаха

Центр —

Расстояние

### 1. Районы и район

№№ по пор.	Наименование района	Сведения о районном центре		
		Наименование райцентра, род пункта, наименование ближайшей ж.-д. станции и расстояние до нее	Расстояние в км от центра области	Население райцентра (в тыс.)
1	Джерабертский	Мартокерт с Евлах Зак 65	77	2,9
2	Дизакский	Гадрут с Горадиэ „ 40	117	2,1
3	Мартунинский	Мартуни с Горадиэ „ 59	43	0,9
4	Степанакертский	Степанакерт г Евлах „ 102	—	5,2
5	Шушинский	Шуша г Евлах „ 113	12	5,7

### 2. Список городов, подчиненных Нагорно-Карабахскому облисполкому

№№ по пор.	Наименование города	Население на 1/1-1933 г. в предел. гор. черты (в тыс.)	Наименование ближайшей ж.-д. станции	Расстояние до нее
1	Степанакерт	5,2	Евлах Зак	102

## автономная область

г. Степанакерт

от Баку—398 км.

### ные центры

Число адм. единиц  
 районов . . . . . 5  
 сельсоветов . . . . . 128  
 городов . . . . . 2  
 в т. ч. самостоятельных в адм.-хоз. отношении . . . . . 1  
 проч. населенных мест . . . . . 261

Площадь в кв. клм.	Население (в тысячах)			Число сельсоветов	Число городов, подчин. РИК'у	Число пос. гор. типа, подчиненн. РИК'у	Число прочих населен. мест	№№ по пор.
	Сельское	Городское	Всего					
1 550	38,5	—	38,5	36	—	—	91	1
800	31,7	—	31,7	23	—	—	45	2
700	33,5	—	33,5	28	—	—	47	
850	31,7	—	31,7	34	—	—	58	4
260	7,6	5,7	13,3	7	1	—	20	5

### 3. Список городов, подчиненных райисполкомам

№№ по пор.	Наименование города	В какой район входит	Население на 1/1-1933 г. (в тыс.)	Наименование ближайшей ж.-д. станции	Расстояние до нее
1	Шуша	Шушинский	5,7	Евлах Зак	113

Территория в кв. клм . . . . . 30.000  
 Население на 1/1—1933 г. (в тысячах)  
 Сельское . . . . . 845,0  
 Городское . . . . . 264,2  
 Всего . . . . . 1 109,2

**ССР**

**Центр—**

Расстояние от

**1. Районы и рай**

№№ по пор.	Наименование района	Сведения о районном центре				
		Наименование райцентра, род пункта, наименование ближайшей ж.-д. станции и расстояние до нее			Расст. в км от центра республ.	Население райцентра (в тыс.)
1	Абаранский	Баш - Абаран с	Амамлы	Зак 40	67	2,7
2	Агбабинский	Амасия с	Ленинакан	" 25	236	0,7
3	Аллавердский	Аллаверды рп	"	"	269	5,9
4	Артикский	Артик рп	"	"	182	4,7
5	Ахтинский	Нижняя Ахта с	Эривань	" 51	49	4,1
6	Аштаракский	Аштарак с	Эривань	" 25	23	5,1
7	Басаргечарский (тюрки)	Басаргечар с	Эривань	" 180	178	3,4
8	Вагаршапатский	Вагаршапат пгт	Эчмиадзин	" 12	20	9,9
9	Вединский (тюрки)	Беюк - Веди с	Ширазлу	" 6	42	1,8
10	Горисский	Горис пгт	Кафанские рудники	" 58	290	4,9
11	Дилижанский	Дилижан пгт	Караклис	Зак 41	107	5,5
12	Иджеванский	Иджеван пгт	Актафа	" 40	144	3,2
13	Камарлинский	Камарлю с	"	"	30	2,8
14	Караклисский	Караклис г	"	"	147	14,0
15	Кафанский	Кафанские рудники рп	"	"	356	4,4
16	Кешишкендский	Кешишкенд с	Норашен	" 53	149	1,8
17	Котайский	Канакир пгт	Эривань	" 9	7	2,9
18	Курдукулинский	Курдукули с	Сардарабад	" 8	46	1,7
19	Мартунинский	Мартуни с	Эривань	" 138	136	3,0
20	Мегринский	Мегри пгт	Джюльфа	" 70	270	1,6

**Армении**

**г. Эривань**

Москвы—3 400 км

**онные центры**

Число адм. единиц  
 районов . . . . . 26  
 сельсоветов . . . . . 530  
 городов . . . . . 3  
 в т. ч. самост. в адм.-хоз. отнош. 2  
 рабочих поселков . . . . . 10  
 прочих населенных мест . . . . 1 152

№№ по пор.	Сведения о районе							№№ по пор.	
	Площадь в кв. клм	Население (в тысячах)			Число сельсоветов	Число городов, подчин. РИК'у	Число рабочих поселков, подчин. РИК'у		Число проч. населенных мест.
		Сельское	Городское	Всего					
1	1 009	47,9	—	47,9	27	—	—	51	1
2	1 149	30,2	—	30,2	22	—	—	64	2
3	1 391	38,1	8,2	46,3	21	—	3	49	3
4	977	47,3	5,8	53,1	29	—	2	46	4
5	1 239	51,2	2,0	53,2	23	—	—	42	5
6	810	33,6	—	33,6	17	—	—	40	6
7	1 202	32,3	—	32,3	13	—	—	38	7
8	492	29,0	9,9	38,9	25	—	—	58	8
9	1 515	18,4	3,9	22,3	19	—	1	70	9
10	758	22,8	4,9	27,7	13	—	—	31	10
11	1 157	28,0	5,5	33,5	15	—	—	35	11
12	1 140	23,5	3,2	26,7	14	—	—	23	12
13	560	45,6	—	45,6	20	—	—	84	13
14	1 147	44,3	14,7	59,0	18	1	1	44	14
15	1 347	19,3	8,9	28,2	28	—	2	85	15
16	1 074	23,2	—	23,2	18	—	—	40	16
17	858	30,1	2,9	33,0	18	—	—	42	17
18	791	28,0	1,0	29,0	19	—	1	45	18
19	1 121	45,6	—	45,6	14	—	—	25	19
20	650	8,4	1,6	10,0	11	—	—	28	20

№№ по пор.	Наименование района	Сведения о районном центре				
		Наименование райцентров, род пункта, наименование ближайшей ж.-д. станции и расстояние до нее			Расстояние в км от центра республики	Население райцентра (в тыс.)
21	Нор-Баязетский	Нор-Баязет пгт	Эривань	Зак 105	105	9,5
22	Пашалинский	Пашалу с	Норашен	" 87	181	1,0
23	Сисианский	Караклис с	Нахичевань	" 70	276	1,6
24	Степанаванский	Степанаван пгт	Калагерань	" 31	267	4,6
25	Талинский	Верхний Талин с	Кара-Бурун	" 18	91	1,5
26	Шамшадинский	Перд с	Тауз	" 28	204	3,2

## 2. Список городов, подчиненных ЦИК'у ССР Армении

№№ по пор.	Наименование города	Население на 1/1—33 г. в предел. гор. черты (в тыс.)	Наименование ближайшей ж.-д. станции	Расстояние до нее	Сведения о присоединенной сельской территории вне городской черты		
					Площ. присоед. сел. тер.	Население в присоед. сел. тер.	Число сельсоветов
1	Эривань	111,5	Эривань Зак	—	—	—	—
2	Ленинакан	65,8	Ленинакан Зак	—	827	48,4	29

Площадь в кв. клм	Население (в тысячах)			Число сельсоветов	Число городов, подчин. РИК'у	Число рабочих поселков, подчин. РИК'у	Число проч. населенных мест	№№ по пор.
	Сельское	Городское	Всего					
610	25,3	9,5	34,8	13	—	—	14	21
1 224	16,0	—	16,0	13	—	—	31	22
1 695	27,3	—	27,3	22	—	—	41	23
1 344	44,0	4,6	48,6	27	—	—	49	24
1 277	28,1	—	28,1	17	—	—	58	25
829	24,6	—	24,6	15	—	—	19	26

## 3. Список городов, рабочих поселков и пос. гор. типа, подчиненных райисполкомам

№№ по пор.	Наименование рабочего поселка, пос. гор. типа	В какой район входит	Население на 1/1—1933 г. (в тыс.)	Наименование ближайшей ж.-д. станции	Расстояние до нее	
						1
2	Ани-Пемза рп	Артикский	1,1	Ани	"	4
3	Арагат рп	Вединский	3,8	Арагат	"	—
4	Атик рп	Артикский	4,7	Артик	"	—
5	Вгаршапат пгт	Вгаршапатский	9,9	Эчмиадзин	"	12
6	Горис пгт	Горисский	4,9	Кафанские рудники	"	58
7	Дилижан пгт	Дилижанский	5,5	Караклис	"	41
8	Еленовка пгт	Атинский	2,0	Эривань	"	66
9	Иджеван пгт	Иджеванский	3,2	Актафа	"	40
10	Канкир пгт	Котайский	2,9	Эривань	"	9
11	Караклис г	Караклисский	14,0	Караклис	"	—
12	Кафанские рудник.рп	Кафанский	4,4	Кафанские рудники	"	—
13	Кафанские рудник.рп	Кафанский	4,5	Кафанские рудники	"	5
14	Мегри пгт	Мегринский	1,6	Джюльфа	"	70
15	Нор-Баязет пгт	Нор-Баязетский	9,5	Эривань	"	105
16	Памбак рп	Караклисский	0,7	Памбак	"	—
17	Санаин рп	Аллавердский	1,0	Санаин	"	—
18	Сардарабад рп	Крдукулинский	1,0	Сардарабад	"	—
19	Степанаван пгт	Степанаванский	4,6	Калагерань	"	31
20	Шамлуг рп	Аллавердский	1,3	Ахтала	"	8



Территория в кв. км. . . . . 69,600  
 Население на 1/1-1933 г. (в тысячах)  
 Сельское . . . . . 2 306,2  
 Городское . . . . . 804,4  
 Всего . . . . . 3 110,6

**ССР**

**Центр** —

Расстояние от

**1. Районы и рай**

№№ по пор.	Наименование района	Сведения о районном центре		
		Наименование райцентра, род пункта, наименование ближайшей ж.-д. станции и расстояние до нее	Расстояние в км. от центра респ.	Население райцентра (в тыс.)
1	Абашский	Абаша с	248	1,9
2	Адигонский	Адигон с Боржом	75 215	1,1
3	Агбулахский	Агбулах с Тифлис	65 65	0,8
4	Аспиндский	Аспиндза с Боржом	88 228	0,9
5	Ахалк-лакский (армяне)	Ахалкалаки г Боржом	132 264	3,6
6	Ахалцихский	Ахалцих г Боржом	50 186	13,6
7	Багдадский	Багдади с Рион	19 223	1,8
8	Башкичетский	Башкичеты с Сандар	66 94	0,7
9	Богдановский (армяне, русские)	Богдановка с Боржом	152 292	0,5
10	Боржомский	Боржом г	136	12,3
11	Борчалинский	Борчали с Сандар	2 30	2,9
12	Ванский	Вани с Самтреди	18 2 8	2,1
13	Горийский	Гори г	76	13,1
14	Гурджаанский	Гурджаани с	112	1,1
15	Душетский	Душет г Мцхет	35 57	2,7
16	Енукидзинский	Енукидзе г Кутаис	90 298	0,4
17	Земо-Сванетский	Местия с Зугдиди	140 456	0,5
18	Зестафонский	Зестафони г	172	6,4
19	Зугдидский	Зугдиди г	316	7,0
20	Казбекский	Казбек с Мцхет	160 182	1,2
21	Каспский	Каспи с	48	1,9
22	Караязский	Караязы с	38	1,4
23	Кварельский	Кварели с Мукузани	16 136	6,2
24	Квемо-Сванетский	Лексура с Кутаис	110 318	0,5
25	Лагодехский	Лагодехи с Цнорис-Цхали	42 178	2,6
26	Ланчутский	Ланчхути г	268	4,1
27	Люксембургский (тюрки, армяне, немцы)	Люксембург-Грузинский г Сандар	28 68	5,0
28	Мартвильский	Мартвили с А'аша	28 276	1,7
29	Озургетский	Озургеты г	320	8,6
30	Он-кий	Они г Кутаис	112 320	3,8
31	Сагареджинский	Сагареджо с	4 52	6,3
32	Самтредский	Самтреди г	240	16,1
33	Сенакский	Сенаки г	268	6,8
34	Сигнахский	Сигнахи г Цнорис-Цхали	4 1 6	5,2
35	Сталинисский	Сталиниси г	112	12,2
36	Телавский	Телав г	152	11,2
37	Тианетский	Тианети с Авчалы	84 93	1,5
38	Тквибульский	Тквибули рп	256	2,0
39	Харагоульский	Харагоули с	148	0,6

**Грузии**

**г. Тифлис**

Москвы — 3015 км.

**онные центры**

Число адм. единиц  
 авт. республик . . . . . 2  
 авт. областей . . . . . 1  
 районов . . . . . 61  
 сельсоветов . . . . . 840  
 городов . . . . . 28  
 в т.ч. самостоят. в адм.-хоз. отнош. . . . . 6  
 рабочих поселков . . . . . 1  
 прочих населенных мест . . . . . 4 749

№№ по пор.	Сведения о районе								№№ по пор.
	Площадь в кв. км.	Население (в тысячах)			Число сельсо-ветов	Число городов, подчин. РИК'у	Число рабоч. поселков, подчин. РИК'у	Число проч. населен-ных мест	
		Сель-ское	Город-ское	Всего					
1	352	39,4	—	39,4	13	—	—	52	1
2	825	32,2	1,2	33,4	7	—	—	70	2
3	1 097	42,5	—	42,5	14	—	—	109	3
4	780	29,9	—	29,9	10	—	—	60	4
5	1 240	53,0	3,6	56,6	15	1	—	71	5
6	1 060	38,0	13,6	51,6	11	1	—	63	6
7	915	28,5	—	28,5	10	—	—	32	7
8	1 204	26,9	—	26,9	10	—	—	65	8
9	1 360	28,7	—	28,7	7	—	—	35	9
10	1 180	19,9	12,3	32,2	9	1	—	58	10
11	1 270	35,6	5,6	41,2	10	—	—	76	11
12	485	40,8	—	40,8	14	—	—	62	12
13	1 460	63,6	13,1	76,7	17	1	—	145	13
14	1 274	62,9	—	62,9	16	—	—	39	14
15	1 835	34,0	2,7	36,7	16	1	—	291	15
16	1 170	52,0	0,4	52,4	33	1	—	72	16
17	3 154	12,3	—	12,3	14	—	—	118	17
18	400	51,1	6,4	57,5	14	1	—	47	18
19	708	49,7	7,0	56,7	24	1	—	73	19
20	1 100	10,4	—	10,4	6	—	—	56	20
21	750	44,2	—	44,2	12	—	—	100	21
22	528	12,0	—	12,0	4	—	—	24	22
23	927	33,5	—	33,5	9	—	—	24	23
24	1 360	8,7	—	8,7	5	—	—	35	24
25	895	31,5	—	31,5	10	—	—	71	25
26	590	35,3	4,1	39,4	17	1	—	52	26
27	790	22,0	5,0	27,0	11	1	—	48	27
28	889	49,5	—	49,5	16	—	—	63	28
29	710	39,9	8,6	48,5	10	1	—	74	29
30	1 290	31,7	3,8	35,5	17	1	—	61	30
31	1 310	35,6	—	35,6	12	—	—	43	31
32	342	43,1	16,1	59,2	13	1	—	54	32
33	446	34,8	6,8	41,6	15	1	—	75	33
34	3 730	63,5	5,2	68,7	20	1	—	41	34
35	1 317	72,6	17,9	90,5	21	1	—	199	35
36	3 521	57,2	11,2	68,4	18	1	—	154	36
37	880	16,1	—	16,1	7	—	—	90	37
38	419	26,9	2,0	28,9	10	—	1	49	38
39	800	42,6	—	42,6	13	—	—	79	39

№№ по пор.	Наименование района	Сведения о районном центре			
		Наименование райцентра, род пункта, наименование ближайшей ж.-д. станции и расстояние до нее	Расстояние в км. от центра респ.	Население райцентра (в тыс.)	
40	Хобский	Хоби с	Зак	364	2,0
41	Хонский	Хони г Самтреди	" 20	260	9,6
42	Цагерский	Цагери с Кутаис	" 75	283	2,
43	Цаленджихский	Цаленджиха с Зугдиди	" 29	345	1,6
44	Цалкский	Цалка с Тифлис	" 100	100	2,0
45	Чиатурский	Чиатуры г	"	212	11,5
46	Чохатаурский	Чохатаури с Салжевахо	" 22	270	6,3
47	Чхарский	Чхари с Зестафони	" 25	197	1,4
48	Чхоро-Цхульский	Чхоро-Цху с Хоби	" 28	392	1,8

## 2. Список городов, подчиненных ЦИК'у ССР Грузии

№№ по пор.	Наименование города	Население на 1/1-1933 г. в предел. гор. черты	Наименование ближайшей ж.-д. станции	Расстояние до нее	Сведения о присоединенной сельской территории вне городской черты			
					Площадь присоед. сел. терр.	Насел. в присоед. сел. терр.	Число сельсоветов	
1	Тифлис	405,9	Тифлис	Зак	—	1 762	57,3	20
2	Кутаис	70,1	Кутаис	"	—	820	65,2	18
3	Поти	16,2	Поти	"	—	382	2,1	3

Площадь в кв. клм.	Н. население (в тысячах)			Число сельсоветов	Число городов, подчин. РИК'у	Число рабоч. по-селков, подчин. РИК'у	Число проч. населенных мест	№№ по пор.
	Сельское	Городское	Всего					
454	28,5	—	23,5	10	—	—	26	40
44	9,9	9,6	39,5	12	1	—	40	41
700	33,5	—	33,5	13	—	—	57	42
700	21,2	—	24,2	9	—	—	37	43
1 060	39,6	—	39,6	10	—	—	45	44
1 340	8,6	11,5	94,1	24	1	—	118	45
700	40,5	—	40,5	16	—	—	66	46
324	31,1	—	31,1	13	—	—	31	47
580	29,6	—	29,6	9	—	—	31	48

## 3. Список городов, рабочих поселков, и пос. гор. типа, подчиненных райисполкомам

№№ по пор.	Наименование города, рабочего поселка, пос. гор. типа	В какой район входит	Население на 1/1-1933г. (в тыс.)	Наименование ближайшей ж.-д. станции	Расстояние до нее	
						1
2	Ахалкалаки г	Ахалкалакский	3,6	Боржом	"	132
3	Ахалцих г	Ахалцихский	13,6	Боржом	"	50
4	Боржом г	Боржомский	12,3	Боржом	"	—
5	Гори г	Горинский	13,1	Гори	"	—
6	Душет г	Душетский	2,7	Мцхет	"	35
7	Енукидзе г	Енукидзинский	0,4	Кутаис	"	90
8	Зестафони г	Зестафонский	6,4	Зестафони	"	—
9	Зугдиди г	Зугдидский	7,0	Зугдиди	"	—
10	Ланчхути г	Ланчхутский	4,1	Ланчхути	"	—
11	Люксембург-Грузинск. г	Люксембургский	5,0	Сяндар	"	28
12	Мцхет пгт	Тифлисский горсо-ет	3,2	Мцхет	"	—
13	Озургеты г	Озургетский	8,6	Озургеты	"	—
14	Они г	Онский	3,8	Кутаис	"	112
15	Самтреди г	Самтредский	16,1	Самтреди	"	—
16	Сенаки г	Сенакский	6,8	Сенаки	"	—
17	Сигнахи г	Сигнахский	5,2	Цно, ис-Цхали	"	4
18	Сталиниси г	Сталиниссский	12,2	Сталиниси	"	—
19	Сурам пгт	Сталиниссский	5,7	Сурам	"	—
20	Телав г	Телавский	11,	Телав	"	—
21	Тквибули рп	Тквибульский	2,0	Тквибули	"	—
22	Хони г	Хонский	9,6	Самтреди	"	20
23	Чиатуры г	Чиатурский	11,5	Чиатуры	"	—
24	Шаумян пгт	Борчалинский	5,6	Шулаверы	"	9

Территория в кв. клм. . . . . 8.665  
 Население на 1/1—1933 г. (в тысячах)  
 Сельское . . . . . 201,0  
 Городское . . . . . 58,1  
 Всего . . . . . 259,1

**Абхазская**

**Центр —**

Расстояние от

**1. Районы и рай**

№№ по пор.	Наименование района	Сведения о районном центре			
		Наименование райцентра, род пункта, наименование ближайшей ж.-д. станции и расстояние до нее	Расстояние в клм. от центра респ.	Население райцентра (в тыс.)	
1	Гагринский	Гагры г Адлер	Зак 40	110	6,8
2	Гальский (грузины)	Гали с	"	85	2,2
3	Гудаутский	Гудауты г Очемчири	" 94,5	41	5,4
4	Очемчирский	Очемчиры г	"	54	9,5
5	Сухумский	Сухум г Очемчири	" 54	—	36,4

**2. Список городов, подчиненных ЦИК'у Абхазской АССР**

№№ по пор.	Наименование города	Население на 1/1—1933 г. в предел. гор. черты	Наименование ближайшей ж.-д. станции	Расстояние до нее
1	Сухум	36,4	Очемчири Зак	54

**АССР**

**г. Сухум**

Тифлиса — 418 клм,

**онные центры**

Число адм. единиц  
 районов . . . . . 5  
 сельсоветов . . . . . 105  
 городов . . . . . 4  
 в т. ч. самостоятельных в адм.-хоз. отношении . . . . . 1  
 рабочих поселков . . . . . —  
 прочих населенных мест . . . . . 547

**С в е д е н и я о р а й о н е**

Площадь в кв. клм.	Население (в тысячах)			Число сельсоветов	Число городов, подчин. РИК'у	Число рабоч. поселков, подчин. РИК'у	Число проч. населенных мест	№№ по пор.
	Сельское	Городское	Всего					
606	22,3	6,8	29,1	11	1	—	51	1
1043	54,9	—	54,9	24	—	—	99	2
1689	29,1	5,4	34,5	22	1	—	122	3
1793	32,5	9,5	42,0	28	1	—	113	4
3484	62,2	—	62,2	20	—	—	162	5

**3. Список городов и рабочих поселков, подчиненных райисполкомам**

№№ по пор.	Наименование города	В какой район входит	Население на 1/1-19,5г. (в тыс.)	Наименование ближайшей ж.-д. станции	Расстояние до нее
1	Гагры	Гагринский	6,8	Адлер	Зак 40
2	Гудауты	Гудаутский	5,4	Очемчири	" 94,5
3	Очемчири	Очемчирский	9,5	Очемчири	" —

Территория в кв. клм. . . . . 2.800  
 Население на 1/1—1933 г. (в тысячах)  
 Сельское . . . . . 87,0  
 Городское . . . . . 66,8  
 Всего . . . . . 153,8

## Аджарская

### Центр —

Расстояние от

#### 1. Районы и рай

№№ по пор.	Наименование района	Сведения о районном центре			
		Наименование райцентра, род пункта, наименование ближайшей ж.-д. станции и расстояние до нее	Расстояние в клм. от центра респ.	Население райцентра (в тыс.)	
1	Батумский	Батум г	Зак	—	66,8
2	Кедский	Кеда с Батум	"	36	0,4
3	Кобулетский	Кобулеты с	"	28	4,8
4	Хулинский	Хуло с Батум	"	76	0,3

#### 2. Список городов, подчиненных ЦИК'у Аджарской АССР

№№ по пор.	Наименование города	Население на 1/1—933 г. в предел. гор. черты (в тыс.)	Наименование ближайшей ж.-д. станции	Расстояние до нее
1	Батум	66,8	Батум Зак	—

## АССР

### г. Батум

Тифлиса — 348 клм.

#### онные центры

Число адм. единиц  
 районов . . . . . 4  
 сельсоветов . . . . . 33  
 городов . . . . . 1  
 в т. ч. самостоятельных в адм.-хоз. отношении . . . . . 1  
 рабочих поселков . . . . . —  
 прочих населенных мест . . . . . 293

Площадь в кв. клм.	Население (в тысячах)			Число сельсоветов	Число городов, подчин. РИК'у	Число рабоч. поселков, подчин. РИК'у	Число проч. населенных мест	№№ п/пор.
	Сельское	Городское	Всего					
534	23,8	—	23,8	8	—	—	78	1
370	11,2	—	11,2	6	—	—	38	2
697	20,7	—	20,7	7	—	—	47	3
1310	31,3	—	31,3	12	—	—	130	4

Территория в кв. клм. . . . . 3.700  
 Население на 1/1—1933 г. (в тысячах)  
 Сельское . . . . . 87,6  
 Городское . . . . . 7,7  
 Всего . . . . . 95,3

## Юго-Осетинская авто

Центр — г.

Расстояние от

### 1. Районы и рай

№№ по пор.	Наименование района	Сведения о районном центре			
		Наименование райцентра, род пункта, наименование ближайшей ж.-д. станции и расстояние до нее	Расстояние в клм. от центра обл.	Население райцентра (в тыс.)	
1	Джавский	Джава с Гори	Зак 54	22	0,2
2	Знаурский	Знаур-Кау с Агара	" 22	25	0,2
3	Ленингорский	Ленингори с Каспи	" 25	62	0,7
4	Сталинирский	Сталинир г Гори	" 32	—	7,7

### 2. Список городов, подчиненных Юго-Осетинскому облисполкому

№№ по пор.	Наименование города	Население на 1/1—1933 г. в предел. гор. черты (в тыс.)	Наименование ближайшей ж.-д. станции	Расстояние до нее
1	Сталинир	7,7	Гори Зак	32

## номная область

Сталинир

Тифлиса — 108 клм.

### онные центры

Число адм. единиц  
 районов . . . . . 4  
 сельсоветов . . . . . 35  
 городов . . . . . 1  
 в т. ч. самостоятельных в адм.-хоз. отношении . . . . . 1  
 рабочих поселков . . . . . —  
 прочих населенных мест . . . . . 528

№№ по пор.	Сведения о районе							№№ по пор.	
	Площадь в кв. клм.	Население (в тысячах)			Число сельсоветов	Число городов, подчин. РИК'у	Число рабоч. поселков, подчин. РИК'у		Число проч. населенных мест
		Сельское	Городское	Всего					
1	1 618	23,9	—	23,9	10	—	—	157	1
2	440	28,5	—	28,5	6	—	—	83	2
3	960	17,6	—	17,6	10	—	—	148	3
4	902	17,6	—	17,6	9	—	—	140	4

Территория в кв. км . . . . 172.000  
 Население на 1/1—1933 г. (в тысячах)  
 Сельское . . . . 3.764,9  
 Городское . . . . 1.279,4  
 Всего . . . . 5.044,3

# Узбекская ССР

## Центр

Расстояние от

### 1. Районы и рай

№№ по пор.	Наименование района	Сведения о районном центре				
		Наименование райцентра, род пункта, наименование ближайшей ж.-д. станции и расстояние до нее	Расстояние в км от центр. resp.	Население райцентра (в тыс.)	н/с	
1	Аим	Аим с Курган-Тюбе	Ср-Аз	н/с	515	н/с
2	Ак-Дарья	Ак-Дарья с Самарканд	"	28	382	0,3
3	Алты-Арык	Алты Арык с Ванновская	"	4	392	5,7
4	Багдад	Серово с	"	4	871	н/с
5	Байсун	Байсун с Шурчи Термез	"	н/с	1 263	3,3
6	Балыкчи	Чинабад с Хакулабад	"	"	512	1,7
7	Бауманский	Бауман с Кизыл-Тепе	"	32	592	0,5
8	Беговат	Беговат с Хил ово	"	1	184	0,8
9	Б-к-Буди	Б-к-Буди г Карши	"	12	547	20,4
10	Б-ш-Арык	Б-ш-Арык с Посьетовка	"	2	314	4,9
11	Булунгур	Ростовцево с Красногвардейская	"	"	322	н/с
12	Верхний Чирчик	Янги Базар с Кауфманская	"	н/с	32	0,5
13	Вобкент	Вобкент с Малик	"	н/с	641	1,8
14	Ворошиловский	Ворошиловск с Кара-Су	"	2	347	2,3
15	Галля-Арал	Галля-Арал с Милютинская	"	3	478	2,2
16	Гиждуван	Гиждуван рп Кизыл-Тепе	"	16	577	4,9
17	Гузар	Гузар с	"	2	584	0,9
18	Джалал-Кудук	Суфи-Кишлак с Грунч-Мазар	"	4	644	1,6
19	Дж-р-Курган	Джар-Курган с	"	2	1 132	1,5
20	Джизак	Джизак г	"	"	241	17,5
21	Динау	Динау с	"	3	1 213	5,9
22	Заамин	Заамин с Обручево	"	16	200	1,3
23	Зеленский	Ассак с рп	"	"	450	10,2
24	Избаскент	Чулма с Коканд	"	7	358	5,2
25	Икрамовский	Икрамов с Джума	"	"	378	2,3
26	Кагановича	Яйпак с Коканд	"	н/с	363	1,2
27	Кара-Да-ья	Ка-а-Дарья с Катта-Курган	"	12	445	5,6
28	Каракуль	Каракуль с	"	3	673	0,8
29	Кассан	Кассан с	"	3	730	18,7
30	Кассан-Сай	Тюра-Курган с	"	6	434	1,3
31	Катта-Курган	Катта-Курган г	"	"	432	18,5
32	Кенимех (Кара-Калпаки)	Кенимех с Кермине	"	7	520	н/с
33	Кермине	Кермине рп	"	"	611	4,7
34	Кува	Федченко с	"	"	4 0	5,9
35	Курама	Курама с Кауфманская	"	н/с	69	2,4
36	Мирсагат	Мархамит с Ассак	"	н/с	475	1,4
37	Мирзачуль	Мирзачуль рп Голодная Степь	"	"	118	4,6
38	Митан	Митан с Катта-Курган	"	28	460	0,3
39	Молотовский	Молотово с Коканд	"	н/с	366	4,4
40	Нарпай	Зерабулак с	"	4	466	н/с

# Узбекская ССР

## г. Ташкент

Москва—3328 км.

### Районные центры

Число адм. единиц  
 округов . . . . . 1  
 районов . . . . . 71  
 сельсоветов . . . . . 1249  
 городов . . . . . 18  
 в т. ч. самостоятельных в адм.-хоз. отношении . . . . . 9  
 раб. поселков . . . . . 9  
 проч. населенных мест . . . . . 8941

№№ по пор.	Площадь в кв. км.	Население (в тысячах)			Число сельсоветов	Число городов, подчин. РИК'у	Число раб. поселков, подчин. РИК'у	Число прочих населен. мест	№№ по пор.
		Сельское	Городское	Всего					
1	183	19,8	—	19,8	9	—	—	30	1
2	479	32,4	—	32,4	14	—	—	195	2
3	913	62,9	0,5	93,4	14	—	1	27	3
4	840	55,1	—	55,1	18	—	—	50	4
5	4 079	59,5	—	59,5	19	—	—	132	5
6	536	43,1	—	43,1	11	—	—	54	6
7	810	41,5	—	41,5	12	—	—	200	7
8	1 872	20,2	—	20,2	12	—	—	22	8
9	4 161	65,6	21,4	87,0	17	1	1	139	9
10	584	56,4	—	56,4	18	—	—	86	10
11	1 330	73,3	—	73,3	13	—	—	214	11
12	556	28,9	—	28,9	17	—	—	77	12
13	782	56,9	—	56,9	16	—	—	103	13
14	535	50,6	—	50,6	12	—	—	70	14
15	13 558	40,4	—	40,4	24	—	—	152	15
16	339	98,4	4,9	103,3	19	—	1	283	16
17	6 171	57,0	—	57,0	19	—	—	235	17
18	1 324	56,0	—	56,0	19	—	—	113	18
19	3 587	23,9	—	23,9	15	—	—	68	19
20	3 679	30,2	17,5	47,7	11	1	—	109	20
21	3 140	58,0	—	58,0	24	—	—	165	21
22	3 300	27,6	—	27,6	9	—	—	105	22
23	350	55,3	10,2	65,5	15	—	1	78	23
24	874	86,7	—	86,7	16	—	—	70	24
25	1 691	38,4	—	38,4	13	—	—	100	25
26	474	63,6	—	63,6	22	—	—	97	26
27	388	46,8	—	46,8	15	—	—	247	27
28	6 691	48,7	—	48,7	13	—	—	176	28
29	7 929	43,4	—	43,4	17	—	—	67	29
30	1 053	72,7	—	72,7	15	—	—	81	30
31	2 179	24,9	18,5	43,4	12	1	—	135	31
32	30 719	27,5	—	27,5	12	—	—	58	32
33	3 277	38,9	4,7	43,6	15	—	1	106	33
34	249	30,8	—	30,8	11	—	—	71	34
35	4 199	37,9	—	37,9	13	—	—	138	35
36	369	32,8	—	32,8	9	—	—	60	36
37	942	27,5	4,6	32,1	18	—	1	65	37
38	1 701	40,5	—	40,5	14	—	—	177	38
39	760	59,2	—	59,2	23	—	—	146	39
40	3 588	89,6	—	89,6	25	—	—	298	40

№№ по пор.	Наименование района	Сведения о районном центре			
		Наименование райцентра, род пункта, наименование ближайшей ж.-д. станции и расстояние до нее	Расстояние в км от центр. респ.	Население райцентра (в тыс.)	
41	Нарын	Нарын с Хакулабад Ср-Аз	1	450	2,0
42	Нижний Чирчик	Солдатское с Вревская	" н/с	46	2,8
43	Нур-Ата	Нур-Ата с Кермине	" 7	594	8,2
44	Пай-Арык	Пай-Арык с Самарканд	" 28	389	0,4
45	Пап	Пап с	" 5	401	3,0
46	Паркент	Паркент с Кауфманская	" н/с	32	7,7
47	Пскент	Пскент с Кауфманская	" н/с	50	7,2
48	Риштан	Риштан с Серово	" 10	377	5,4
49	Рометан	Рометан с Бухара	" 10	635	0,4
50	Сары-Ассия	Сары-Ассия с	" 1135	1,6	4,1
51	Средний Чирчик	Той-Тюбе с Кауфманская	" н/с	34	2,5
52	Сталинский	Сталин с Шарихан	" 45	10,2	4,0
53	Ташкентский *)	Ташкент г	"	491,0	24,9
54	Термезский	Термез г	" 4	1093	39,3
55	Ургут	Ургут г Самарканд	" 36	393	18,4
56	Хаваст	Хаваст с Урсатьевская	" 8	151	2,1
57	Хатырчи	Хатырчи с Зерабулак	" 12	472	2,3
58	Чиракчи	Чиракчи с	" 10	720	0,5
59	Чуст	Чуст г	"	417	18,4
60	Шахриязбс	Шахриязбс г Китаб	" 4	420	14,2
61	Ширабад	Ширабад с Наушахр	" 28	1155	3,2
62	Якка-Баг	Якка-Баг с	" 16	433	1,8
63	Янги-Курган	Янги-Курган с Чертак	" 16	1278	2,5
64	Янги-Юль	Янги-Юль рп Кауфманская	" 16	28	5,5

Примечание: \*) По постановлению ЦИК УзССР Ташкентский район

Территория в кв. км. . . . . 4.556  
 Население на 1/1—1933 г. (в тысячах)  
 Сельское . . . . . 322,7  
 Городское . . . . . 31,2  
 Всего . . . . . 353,9

### Хорезмский Центр

Расстояние от  
 1. Районы и рай

№№ по пор.	Наименование района	Сведения о районном центре			
		Наименование райцентра, род пункта, наименование ближайшей ж.-д. станции и расстояние до нее	Расстояние в км от центр. респ.	Население райцентра (в тыс.)	
1	Гурлен	Гурлен с Чарджуй Ср-Аз	н/с	1324	2,0
2	Мангит	Мангит с Чарджуй	" н/с	1388	0,8
3	Ургенч	Ургенч г Чарджуй	" 475	1199	7,5
4	Хазар-Асп	Хазар-Асп с Чарджуй	" н/с	1530	1,5
5	Ханки	Ханки с Чарджуй	" н/с	1300	1,9
6	Хива	Хива г Чарджуй	" 515	1248	23,7
7	Шават	Шават с Чарджуй	" н/с	1280	н/с

Продолжение									
№№ по пор.	Сведения о районе								
	Площадь в кв. км.	Население (в тысячах)			Число сельсоветов	Число городов, подчин. РИК'у	Число рабоч. поселков, подчин. РИК'у	Число прочих населен. мест	№№ по пор.
		Сельское	Городское	Всего					
41	493	61,0	—	61,0	15	—	—	47	41
42	545	20,4	—	20,4	9	—	—	67	42
43	5 047	38,2	—	38,2	12	—	—	110	43
44	1 760	41,4	—	41,4	15	—	—	187	44
45	1 456	39,7	—	39,7	15	—	—	65	45
46	493	29,8	—	29,8	7	—	—	19	46
47	1 689	48,6	—	48,6	16	—	—	139	47
48	1 383	48,4	—	48,4	14	—	—	57	48
49	3 083	44,1	—	44,1	13	—	—	н/с	49
50	4 852	33,9	—	33,9	18	—	—	225	50
51	470	30,7	—	30,7	16	—	—	164	51
52	428	50,2	—	50,2	12	—	—	76	52
53	1 156	76,2	—	76,2	30	—	—	134	53
54	807	13,7	24,9	38,6	5	1	—	25	54
55	1 161	47,6	18,4	66,0	9	1	—	112	55
56	1 498	16,6	4,6	21,2	8	—	1	31	56
57	2 741	51,4	—	51,4	11	—	—	402	57
58	3 449	46,9	—	46,9	15	—	—	116	58
59	1 711	26,5	18,4	44,9	10	1	—	33	59
60	2 832	68,0	22,8	90,8	26	1	1	310	60
61	3 769	49,4	—	49,4	16	—	—	112	61
62	2 570	41,1	—	41,1	15	—	—	197	62
63	973	64,2	—	64,2	17	—	—	56	63
64	632	47,0	5,5	52,5	16	—	1	83	64

разделен на два района: им. тов. Орджоникидзе и им. т. Калинина.

### округ

#### г. Ургенч

Ташкента—1199 км.

#### онные центры

Число адм. единиц

районов . . . . . 7  
 сельсоветов . . . . . 140  
 городов . . . . . 2  
 прочих населенных мест . . . 1375

№№ по пор.	Сведения о районе								
	Площадь в кв. км.	Население (в тысячах)			Число сельсоветов	Число городов, подчин. РИК'у	Число рабоч. поселков, подчин. РИК'у	Число прочих населен. мест	№№ по пор.
		Сельское	Городское	Всего					
1	553	31,3	—	31,3	14	—	—	158	1
2	405	23,5	—	23,5	9	—	—	116	2
3	620	44,1	7,5	51,6	22	1	—	231	3
4	635	48,2	—	48,2	25	—	—	195	4
5	946	86,6	—	86,6	31	—	—	262	5
6	933	54,6	23,7	78,3	24	1	—	263	6
7	454	34,4	—	34,4	15	—	—	150	7

2. Список городов, подчиненных ЦИК'у УзбССР

№№ по пор.	Наименование города	Население на 1 I-1933 г. в п. с. дел. гор. черты (в тыс.)	Наименование ближайшей ж.-д. станции	Расстояние до нее	Сведения о присоединенной сельской территории вне городской черты		
					Площадь присоед. терр.	Населен. в присоед. сел. терр.	Число сельсоветов
1	Ташкент	491,0	Ташкент Ср-Аз	—	—	—	—
2	Андижан	97,7	Андижан "	—	н/с	65,5	20
3	Коканд	84,8	Коканд "	—	"	50,5	23
4	Маргелан	58,8	Горчаково "	6	"	65,9	22
5	Наманган	90,9	Наманган "	—	"	87,9	22
6	Новая Бухара	14,3	Каган "	—	"	19,0	12
7	Самарканд	154,6	Самарканд "	—	"	67,4	18
8	Старая Бухара	45,5	Бухара "	—	"	63,4	17
9	Фергана	34,7	Скобелево "	—	"	42,1	14

3. Список городов и рабочих поселков, подчиненных райисполкомам

№№ по пор.	Наименование города, рабочего поселка	В какой район входит	Население на 1 I-1933 г. (в тыс.)	Наименование ближайшей ж.-д. станции	Расстояние до нее
2	Бек-Буди г	Бек-Буди	20,4	Карши "	н/с
3	Гиждуван рп	Гиждуван	4,9	Кизиль-Тепе "	16
4	Джизак г	Джизак	17,5	Джизак "	—
5	Карши рп	Бек-Буди	1,0	Карши "	—
6	Катта-Курган г	Катта-Курган	18,5	Катта-Курган "	—
7	Кермине рп	Кермине	4,7	Кермине "	—
8	Китаб рп	Шахризябс	8,6	Китаб "	—
9	Мирзачуль рп	Мирзачуль	4,6	Голодная Стель "	—
10	Термез г	Термезский Хорезмский окр.	24,9	Термез "	4
11	Ургенч г	Ургенч,	7,5	Чарджуй "	475
12	Ургут г	Ургут	18,4	Самарканд "	36
13	Урсатьевская рп	Хаваст	4,6	Урсатьевская "	—
14	Хива г	Хива, Хорезмский окр.	23,7	Чарджуй "	515
15	Чимион рп	Алты-Арык	0,5	Ванновская "	н/с
16	Чуст г	Чуст	18,4	Чуст "	—
17	Шахризябс г	Шахризябс	14,2	Китаб "	4
18	Янги-Юль рп	Янги-Юль	5,5	Кауфманская "	16



Территория в кв. клм. . . . . 443,649

Население на 1/1—1933 г. (в тысячах)

Сельское . . . 1 023,6

Городское . . . 245,3

Всего . . . 1 268,9

# VI. Туркмен

Центр—

Расстояние от

## 1. Районы и рай

# ская ССР

г. Ашхабад

Москвы—3404 клм.

## онные центры

Число адм. единиц  
 округов . . . . . 2  
 районов . . . . . 35  
 сельсоветов . . . . . 467  
 городов . . . . . 9  
 в т. ч. самостоятельных в адм.-  
 хоз. отношении . . . . . 3  
 рабочих поселков . . . . . 6  
 поселков городского типа . . . 22

№№ по пор.	Наименование района	Сведения о районном центре		
		Наименование райцентра, род пункта, наименование ближайшей ж.-д. станции и расстояние до нее	Расстояние в клм. от центра респ.	Население райцентра (в тыс.)
1	Атрекский	Кизил - Атрек с Красно-водск	416	970
2	Байрам-Алийский	Байрам-Али рп	"	372
3	Бахарденский	Бахарден пгт	"	100
4	Гасан-Кулийский	Гасан - Кули пгт Красно-водск	200	874
5	Геок-Тепинский	Геок-Тепе пгт	"	45
6	Дарганатинский	Дарганата пгт Чарджуй	220	807
7	Дейнаууский	Дейнау пгт Чарджуй	45	632
8	Июлатанский	Июлатань рп	"	406
9	Каахкинский	Каахка рп	"	129
10	Казанджикский	Казанджик пгт	"	292
11	Кара-Бекаульский	Хейвар пгт Чарджуй	100	687
12	Кара-Калинский	Кара - Кала пгт Кизил-Арват	96	314
13	Красноводский	Красноводск г	"	554
14	Кушкинский	Кушка пгт	"	657
15	Кыр-Куюнский	Кыр-Кую с Артык	180	275
16	Мервский	Мерв г	"	344
17	Саятский	Саят пгт Чарджуй	150	637
18	Серахский	Серахс рп Тежжен	120	338
19	Тахта-Базарский	Тахта-Базар рп	27	587
20	Тедженский	Теджен г	"	218
21	Фарабский	Фараб пгт	"	595
22	Чарджуйский	Новый Чарджуй г Чарджуй	8	587
23	Эрбентский	Эрбент с Ашхабад	200	200

№№ по пор.	Сведения о районе						№№ по пор.		
	Площадь в кв. клм.	Население (в тысячах)			Число сельсо-ветов	Число городов, подчин. РИК'у		Число рабоч. поселков, подчин. РИК'у	Число проч. населен-ных мест
		Сель-ское	Город-ское	Всего					
1	11 412	6,9	0,7	7,6	6	—	—	И	
2	8 679	51,1	11,5	62,6	28	—	1	И	
3	20 706	29,0	0,9	29,9	22	—	—	И	
4	10 706	4,6	4,0	8,6	7	—	—	И	
5	н/с	37,3	0,9	38,2	19	—	—	И	
6	1 495	7,8	0,5	8,3	3	—	—	И	
7	3 252	30,6	0,7	31,3	11	—	—	И	
8	12 743	28,4	4,4	32,8	22	—	1	И	
9	7 059	19,9	2,8	22,7	26	—	1	И	
10	37 250	14,6	3,9	18,5	8	—	—	И	
11	761	9,8	0,3	10,1	6	—	—	И	
12	5 718	13,6	1,0	14,6	17	—	—	И	
13	37 406	22,7	29,6	52,3	10	1	—	И	
14	н/с	2,0	3,5	5,5	4	—	—	И	
15	н/с	11,4	—	11,4	7	—	—	И	
16	31 046	95,0	30,6	125,6	38	1	—	И	
17	970	12,2	0,3	12,5	8	—	—	И	
18	7 446	12,0	1,5	13,5	10	—	1	И	
19	н/с	14,2	2,6	16,8	13	—	1	И	
20	16 741	38,8	3,6	42,4	27	1	—	И	
21	603	14,7	0,8	15,5	5	—	—	И	
22	1 364	44,1	32,1	76,2	19	1	1	И	
23	н/с	12,4	—	12,4	6	—	—	И	

Территория в кв. км. . . . . 14.368

Население на 1/1—1933 г. (в тысячах)

Сельское . . . 87,1

Городское . . . 17,1

Всего . . . 104,2

## Керкинский

### Центр—

Расстояние от

#### 1. Районы и рай

№№ по пор.	Наименование района	Сведения о районном центре		
		Наименование райцентра, род пункта, наименование ближайшей ж.-д. станции и расстояние до нее	Расстояние в км. от центра респ.	Население райцентра (в тыс.)
1	Бурдалыкский	Бурдалык пгт Чарджуй Ср-Аз 117	704	0,4
2	Карлюковский	Карлюк пгт Чаршангу " 26	1 106	0,5
3	Керкинский	Керки г Керкичи " 2	996	14,2
4	Кизил-Аякский	Кизил-Аяк пгт Керкичи " 45	1 039	0,5
5	Халачский	Халач пгт Керкичи " 45	1 039	0,6
6	Ходжа-Джамбасский	Холжа-Джамбасс пгт Керкичи " 45	1 039	0,5
7	Чаршангинский	Чаршангу пгт " 2	1 082	0,4

Территория в кв. км. . . . . 10.330

Население на 1/1—1933 г. (в тысячах)

Сельское . . . 188,8

Городское . . . 11,6

Всего . . . 200,4

## Ташаузский

### Центр—

Расстояние от

#### 1. Районы и рай

№№ по пор.	Наименование района	Сведения о районном центре		
		Наименование райцентра, род пункта, наименование ближайшей ж.-д. станции и расстояние до нее	Расстояние в км. от центра респ.	Население райцентра (в тыс.)
1	Ильялинский	Ильялы пгт Чарджуй Ср-Аз 555	1 142	1,6
2	Куня-Ургенчский	Куня-Ургенч пгт Чарджуй " 640	1 227	1,0
3	Порсинский	Порсы пгт Чарджуй " 562	1 149	1,1
4	Тахтинский	Тахта пгт Чарджуй " 540	1 129	0,2
5	Ташаузский	Ташауз г Чарджуй " 520	1 114	7,7

## округ

### г. Керки

Ашхабада — 996 км.

#### онные центры

Площадь в кв. км.	Население (в тысячах)			Число сельсоветов	Число городов, подчин. РИК'у	Число рабочих, поселков подчин. РИК'у	Число проч. населенных мест	№№ по пор.
	Сельское	Городское	Всего					
	498	12,3	0,4					
2700	11,6	0,5	12,1	6	—	—		2
1730	12,9	14,2	27,1	6	1	—		3
394	6,1	0,5	6,6	5	—	—		4
813	16,8	0,6	17,4	9	—	—		5
4221	12,9	0,5	13,4	7	—	—		6
4012	14,5	0,4	14,9	10	—	—		7

Число адм. единиц

районов . . . . . 7

сельсоветов . . . . . 47

городов . . . . . 1

поселков городского типа . . . 6

## округ

### г. Ташауз

Ашхабада — 1114 км.

#### онные центры

Площадь в кв. км.	Население (в тысячах)			Число сельсоветов	Число городов, подчин. РИК'у	Число рабоч. поселков, подчин. РИК'у	Число проч. населенных мест	№№ по пор.
	Сельское	Городское	Всего					
	1 285	49,9	1,6					
6 246	26,4	1,0	27,4	12	—	—		2
970	47,2	1,1	48,3	18	—	—		3
1 259	25,7	0,2	25,9	13	—	—		4
570	39,6	7,7	47,3	19	—	—		5

Число адм. единиц

районов . . . . . 5

сельсоветов . . . . . 82

городов . . . . . 4

поселков городского типа . . . 4

## 2. Список городов, подчиненных ЦИК'у ТуркССР

№№ по пор.	Наименование города	Население на 1/1-1933 г. в предел. гор. черты (в тыс.)	Наименование ближайшей ж.-д. станции	Расстояние до нее	Сведения о присоединенной сельской территории вне городской черты		
					Площадь присоед. сел. терр.	Население в присоед. сел. терр.	Число сельсоветов
1	Ашхабад	79,0	Ашхабад Ср-Аз	—	н/с	22,5	13
2	Кара-Бугаз	6,6	Красноводск	130	н/с	5,1	н/с
3	Кизил-Арват	14,2	Кизил-Арват	—	н/с	4,7	3

## 3. Список городов, рабочих поселков и поселков городского типа, подчиненных райисполкомам

№№ по пор.	Наименование города, рабочего поселка, поселка городского типа	В какой район входит	Население на 1/1-1933 г. (в тыс.)	Наименование ближайшей ж.-д. станции	Расстояние до нее
1	Байрам-Али рп	Байрам-Алийский	11,5	Байрам-Али Ср-Аз	—
2	Бахарден пгт	Бахарденский	0,9	Бахарден	—
3	Бурдалык пгт	Бурдалыкский, Керкинский окр.	0,4	Чарджуй	117
4	Гассан-Кули пгт	Гассан-Кулийский	4,0	Красноводск	320
5	Геок-Теле пгт	Геок-Телинский	0,9	Геок-Теле	—
6	Дарганата пгт	Дарганатинский	0,5	Чарджуй	220
7	Дейнау пгт	Дейнаууский	0,7	Чарджуй	45
8	Джебел пгт	Красноводский	3,9	Джебел	—
9	Ильялы пгт	Ильялинский, Ташаузск. окр.	1,6	Чарджуй	555
10	Иолатань рп	Иолатанский	4,4	Иолатань	—
11	Каахка рп	Каахкинский	2,9	Каахка	—
12	Казанджик пгт	Казанджикский	3,9	Казанджик	—
13	Кара-Кала пгт	Кара-Калинский	1,0	Кизил-Арват	96
14	Карлюк пгт	Карлюкский, Керкинский окр.	0,5	Чаршангу	26
15	Керки г	Керкинский р. и окр.	14,2	Керкичи	2
16	Кизил-Атрек пгт	Атрекский	0,7	Красноводск	416
17	Кизил-Аяк пгт	Кизил-Аякский, Керкинский окр.	0,5	Керкичи	45
18	Красноводск г	Красноводский	29,6	Красноводск	—
19	Куня-Ургенч пгт	Куня-Ургенчский, Ташаузск. окр.	1,0	Чарджуй	640
20	Куули пгт	Красноводский	0,7	Красноводск	80

№№ по пор.	Наименование города, рабочего поселка, поселка городского типа	В какой район входит	Население на 1/1-1933 г. (в тыс.)	Наименование ближайшей ж.-д. станции	Расстояние до нее
21	Кушка пгт	Кушкинский	3,5	Кушка Ср-Аз	—
22	Мерв г	Мервский	30,6	Мерв	—
23	Новый Чарджуй г	Чарджуйский	30,6	Чарджуй	—
24	Порсы пгт	Порсинский, Ташаузск. окр.	1,1	Чарджуй	562
25	Саят пгт	Саятский	0,3	Чарджуй	50
26	Серахс рп	Серахский	1,5	Теджен	120
27	Старый Чарджуй рп	Чарджуйский	1,5	Чарджуй	8
28	Тахта пгт	Таштинский, Ташаузск. окр.	0,2	Чарджуй	540
29	Тахта-Базар рп	Тахта-Базарский	2,6	Тахта-Базар	27
30	Ташауз г	Ташаузский р. и окр.	7,7	Чарджуй	520
31	Теджен г	Тедженский	3,6	Теджен	—
32	Фараб пгт	Фарабский	0,8	Фараб	—
33	Фирюза пгт	Ашхабадский горсовет	0,7	Ашхабад	38
34	Халач пгт	Халачский, Керкинский окр.	0,6	Керкичи	45
35	Хейвар пгт	Кара-Бекаульский	0,3	Чарджуй	100
36	Ходжа-Джамбасс пгт	Ходжа-Джамбасский, Керкинский окр.	0,5	Керкичи	45
37	Чаршангу пгт	Чаршангинский, Керкинский окр.	0,4	Чаршангу	2
38	Челекен пгт	Красноводский	3,5	Красноводск	40

Территория в кв. клм . . . . 143.900  
 Население на 1/1—1933 г. (в тысячах)  
 Сельское . . . . 1187,2  
 Городское . . . . 145,5  
 Всего . . . . 1332,7

## VII. Таджики

Центр — г.

Расстояние от

### 1. Районы и рай

№№ по пор.	Наименование района	Сведения о районном центре			
		Наименование райцентра, род пункта, наименование ближайшей ж.-д. станции и расстояние до нее	Расстояние в клм. от центра респ.	Население райцентра (в тыс.)	
1	Аральский	Арал с Сталинабад Ср-Аз 87	87	0,3	
2	Аштский	Ашт с Посьетовка „ 35	402	н/с	
3	Бальджуанский	Бальджуан с Янги-Базар „ 117	194	0,4	
4	Бауманабадский (узбеки)	Бауманабад г Сталинабад „ 210	210	0,8	
5	Вахшский	Туполанг с нет сведений	150	н/с	
6	Гармский	Гарм с Янги-Базар Ср-Аз 217	187	0,8	
7	Гиссарский	Гиссар с Ханак „ н/с	20	0,9	
8	Дангаринский	Аксу с Янги-Базар „ н/с	120	н/с	
9	Даштиджумский	Дашти-Джум с Янги-Базар „ н/с	250	н/с	
10	Джиликульский (туркмены)	Джиликуль с Сталинабад „ 144	144	1,9	
11	Джиргатальский (киргизы)	Джиргаталь с Янги-Базар „ н/с	277	0,9	
12	Захматабадский	Захмат-Абад с Урсатьевская „ н/с	н/с	0,4	
13	Исфаринский	Исфара с Мельниково „ 30	437	8,3	
14	Кала-й-Хумбский	Кала-й-Хумб с Янги-Базар „ 330	540	0,2	
15	Кангуртский	Кангурт с Янги-Базар „ 99	124	0,5	
16	Кзыл-Мазарский	Кзыл-Мазар с Янги-Базар „ 129	154	0,4	
17	Кокташский	Кокташ с Сталинабад „ 16	16	2,2	
18	Кулябский	Куляб пгт Янги-Базар „ 164	190	4,7	
19	Курган-Тюбинский (узбеки)	Курган-Тюбе пгт Сталинабад „ 107	107	4,5	
20	Матчинский	Матча с Урсатьевская „ 180	320	0,7	
21	Мумин-Абадский	Мумин-Абад с Янги-Базар „ 203	225	0,9	

## ская ССР

Сталинабад

Москвы — 3.936 клм.

### онные центры

Число адм. единиц  
 авт. областей . . . . . 1  
 районов . . . . . 40  
 сельсоветов . . . . . 413  
 городов . . . . . 7  
 в т. ч. самостоятельных в адм.-хоз. отношении . . . . . 5  
 рабочих поселков . . . . . 1  
 прочих населенных мест . . . . 6 624

№№ по пор.	Сведения о районе								№№ по пор.
	Площадь в кв. клм.	Население (в тысячах)			Число сельсоветов	Число городов, подчинен. РИК'у	Число рабочих поселков, подчинен. РИК'у	Число проч. населенных мест	
		Сельское	Городское	Всего					
	556	14,0	—	14,0	4	—	—	59	1
	3 945	33,4	—	33,4	14	—	—	46	2
	1 796	39,6	—	39,6	13	—	—	369	3
	883	10,3	0,8	11,1	3	1	—	35	4
	8 851	19,6	—	19,6	4	—	—	1 934	5
	3 921	55,3	—	55,3	20	—	—	318	6
	1 342	18,4	—	18,4	7	—	—	113	7
	1 795	21,2	—	21,2	6	—	—	90	8
	1 137	22,6	—	22,6	8	—	—	121	9
	1 548	11,7	—	11,7	4	—	—	17	10
	4 027	16,8	—	16,8	7	—	—	53	11
	4 968	27,4	—	27,4	9	—	—	71	12
	353	45,5	0,4	45,9	10	1	—	25	13
	6 964	21,8	—	21,8	14	—	—	97	14
	1 794	18,3	—	18,3	5	—	—	94	15
	1 733	24,7	—	24,7	9	—	—	140	16
	3 835	46,6	—	46,6	14	—	—	195	17
	1 124	26,0	4,7	30,7	9	—	—	120	18
	2 335	30,5	4,5	35,0	8	—	—	75	19
	3 237	19,4	—	19,4	7	—	—	46	20
	1 349	29,4	—	29,4	11	—	—	233	21

№№ по пор.	Наименование района	Сведения о районном центре				
		Наименование райцентра, род пункта, наименование ближайшей ж.-д. станции и расстояние до нее	Расстояние в км. от центра респ.	Население райцентра (в тыс.)	Р-Аз	н/с
22	Наууский (узбеки)	Нау с Придоново	Ср-Аз	1,5	312	н/с
23	Оби-Гармский	Оби-Гарм с Янги-Базар	"	72	105	0,2
24	Пархарский (узбеки)	Пархар с Янги-Базар	"	216	251	0,4
25	Педжикентский	Педжикент с Самарканд	"	63	280	4,8
26	Товильдоринский	Товильдора с Янги-Базар	"	330	220	н/с
27	Файзабадский	Файзабад с Янги-Базар	"	35	52	н/с
28	Хаитский	Хаит с Янги-Базар	"	н/с	247	2,4
29	Ховалингский	Ховалинг с Янги-Базар	"	152	260	0,9
30	Шаартузский (узбеки)	Шаартуз с Сталинабад	"	222	222	341
31	Шахринауский	Шахринау с Чептура	"	6	42	2,2
32	Шахристанский	Шахристан с Урсатьевская	"	52	254	0,9
33	Шуроабадский	Шуроабад с Янги-Базар	"	194	226	н/с
34	Янги-Базарский	Янги-Базар с	"		22	0,4

## 2. Список городов подчиненных ЦИК'у ТадССР

№№ по пор.	Наименование города	Население на 1/1-1933 г. в предел. гор. черты (в тыс.)	Наименование ближайшей ж.-д. станции	Расстояние до нее	Сведения о присоединенной сельской территории вне городской черты		
					Площадь присоед. сел. терр.	Население в присоедин. сел. терр.	Число сельсоветов
1	Сталинабад	42,2	Сталинабад Ср-Аз	—	2 243	29,1	11
2	Канибадам	27,7	Мельниково "	6	3 604	20,6	10
3	Ура-Тюбе	23,0	Урсатьевская "	37	820	25,8	8
4	Ходжент	50,9	Ходжент "	12	2 991	71,0	14

№№ по пор.	Сведения о районе							№№ по пор.	
	Площадь в кв. км.	Население (в тысячах)			Число сельсоветов	Число городов, подчинен. РИК'у	Число рабочих поселков, подчинен. РИК'у		Число прочих населенных мест
		Сельское	Городское	Всего					
2 352	27,1	—	27,1	10	—	—	26	22	
1 081	31,3	—	31,3	12	—	—	238	23	
1 342	11,9	—	11,9	4	—	—	53	24	
2 499	44,4	—	44,4	17	—	—	98	25	
8 700	30,3	—	30,3	12	—	—	177	26	
941	30,4	—	30,4	10	—	—	299	27	
2 282	43,9	—	43,9	15	—	—	132	28	
1 480	41,3	—	41,3	12	—	—	463	29	
5 488	21,0	—	21,0	10	—	—	41	30	
2 801	42,0	—	42,0	9	—	—	168	31	
1 601	38,1	—	38,1	15	—	—	64	32	
1 493	25,5	—	25,5	8	—	—	119	33	
4 248	52,2	—	52,2	17	—	—	315	34	

## 3. Список городов, рабочих поселков и пос. гор. типа, подчиненных райисполкомам

№№ по пор.	Наименование города, рабочего поселка, пос. гор. типа	В какой район входит	Население на 1/1-1933 г. (в тыс.)	Наименование ближайшей ж.-д. станции	Р-Аз	Расстояние до нее
1	Бауманабад г	Бауманабадский	0,8	Сталинабад Ср-Аз	Ср-Аз	210
2	Имени „Ким“ рп	Канибадамский горсовет	1,3	Мельниково "	"	18
3	Куляб пгт	Кулябский	4,7	Янги-Базар "	"	180
4	Курган-Тюбе пгт	Курган-Тюбинский	4,5	Сталинабад "	"	107
5	Нижний Пяндж пгт	Курган-Тюбинский	н/с	н/с	н/с	н/с
6	Шураб г	Исфаринский	0,4	Исфара Ср-Аз	Ср-Аз	12

Территория в кв. км. . . . . 61.100  
 Население на 1/1—1933 г. (в тысячах)  
 Сельское . . . . . 34,5  
 Городское . . . . . 1,2  
 Всего . . . . . 35,7

## Горно-Бадахшан

### Центр —

Расстояние от Ста

### 1. Районы и рай

№№ по пор.	Наименование района	Сведения о районном центре			
		Наименование райцентра, род пункта, наименование ближайшей ж.-д. станции и расстояние до нее	Расстояние в км. от центра респ.	Население райцентра (в тыс.)	
1	Бартаг	Сипонж с Сталинабад	Ср-Аз 600	600	н/с
2	Бахан (Лянгар)	Зунг с Сталинабад	„ 827	827	н/с
3	Ишкашим	Нют с Сталинабад	„ 717	717	н/с
4	Мургаб-Памир	Мургаб с Сталинабад	„ 907	907	н/с
5	Рушан	Кала-й-Бамар с Сталинабад	„ 552	552	н/с
6	Шунган	Хорог г Сталинабад	„ 617	617	1,2

### 2. Список городов, подчиненных Горно-Бадахшанскому облисполкому

№№ по пор.	Наименование города	Население на 1/1-1933 г. в предел. гор. черты (в тыс.)	Наименование ближайшей ж.-д. станции		Расстояние до нее
1	Хорог	1,2	Сталинабад	Ср-Аз	617

## ская авт. область

### г. Хорог

линабада — 617 км.

### онные центры

Число адм. единиц  
 районов . . . . . 6  
 сельсоветов . . . . . 33  
 городов . . . . . 1  
 в т. ч. самостоятельных в адм.-хоз. отношении . . . . . 1  
 рабочих поселков . . . . . —  
 прочих населенных мест . . . . 180

№№ по пор.	Сведения о районе							№№ по пор.	
	Площадь в кв. ккм.	Население (в тысячах)			Число сельсоветов	Число городов, подчинен. РИК'у	Число рабочих поселков, подчинен. РИК'у		Число проч. населенных мест
		Сельское	Городское	Всего					
н/с	3,2	—	3,2	6	—	—	24	1	
н/с	4,3	—	4,3	3	—	—	17	2	
н/с	2,0	—	2,0	2	—	—	15	3	
н/с	4,7	—	4,7	6	—	—	н/с	4	
н/с	6,0	—	6,0	8	—	—	13	5	
н/с	14,3	—	14,3	8	—	—	111	6	

# Воронежская область

Центр—г. Воронеж

Расстояние от Москвы—590 км.

Число адм. единиц:

районов . . . . . 84  
 сельсоветов . . . . . 1755  
 городов . . . . . 20  
 в т. ч. самостоятельных в  
 адм.-хоз. отношении . . . 5  
 раб. поселков . . . . . 10  
 проч. населен. мест. . . . 9288

Территория в кв. км. 116.992  
 Население на 1/1-1933 (в тысячах)  
 Сельское . . . . . 6126,7  
 Городское . . . . . 796,4

Всего . . . . . 6923,1

## 1. Районы

№№ п/пор.	Наименование района	№№ п/пор.	Наименование района
1	Алексеевский	33	Кантемировский
2	Алешковский	34	Кирсановский
3	Анненский	35	Козловский
4	Архангельский	36	Коротякский
5	Березовский	37	Краснинский
6	Бобровский	38	Лебедянский
7	Богучарский	39	Лев-Россошанский
8	Бондарский	40	Лев-Толстовский
9	Борисоглебский	41	Липецкий
10	Буденновский	42	Лискинский
11	Бутурлиновский	43	Лосевский
12	Вейделевский	44	Михайловский
13	Верхне-Карачанский	45	Мордовский
14	Верхне-Мамоновский	46	Моршанский
15	Верхне-Хавский	47	Мучкапский
16	Воробьевский	48	Нижнедевицкий
17	Воронцовский	49	Никитовский
18	Гремяченский	50	Никифоровский
19	Грязинский	51	Ново-Калитвенский
20	Давыдовский	52	Ново-Усманский
21	Данковский	53	Новохоперский
22	Добринский	54	Ольховатский
23	Добровский	55	Острогожский
24	Дрязгинский	56	Павловский
25	Елань-Коленовский	57	Панинский
26	Елецкий	58	Песковский
27	Жердевский	59	Петропавловский
28	Задонский	60	Пичаевский
29	Земетчинский	61	Подгоренский
30	Землянский	62	Покровско-Марфинский
31	Инжавинский	63	Ракшинский
32	Калачеевский	64	Раненбургский

№№ п/пор.	Наименование района	№№ п/пор.	Наименование района
65	Рассказовский	75	Старо-Юрьевский
66	Репьевский	76	Таловский
67	Ржаксинский	77	Тамбово-Пригородный
68	Ровенский	78	Токаревский
69	Рождественско-Хавский	79	Уваровский
70	Россошанский	80	Усманский
71	Сампурский	81	Хлебенский
72	Семилукский	82	Шаталовский
73	Сосновский	83	Шехманский
74	Становлянский	84	Щучинский

## 2. Список городов, подчиненных Воронежскому облисполкому

№№ п/пор.	Наименование города	№№ п/пор.	Наименование города
1	Воронеж	4	Мичуринск
2	Елец	5	Тамбов
3	Липецк		

## 3. Список городов и рабочих поселков, подчиненных райисполкомам

№№ п/пор.	Наименование города, рабочего поселка	№№ п/пор.	Наименование города, рабочего поселка
1	Бобров г	14	Новохоперск г
2	Богучар г	15	Новохоперский рп
3	Борисоглебск г	16	Острогожск г
4	Бутурлиновка г	17	Отроженьский рп
5	Грязи рп	18	Павловск г
6	Евстратовский рп	19	Раненбург г
7	Задонск г	20	Рассказово г
8	Кирсанов г	21	Россошь г
9	Краснолесный рп	22	Свобода рп
10	Красный Боевик рп	23	Семилуки рп
11	Лебедянь г	24	Сырский рп
12	Лев Толстой рп	25	Усмань г
13	Моршанск г		

Примечание. Цифровые показатели о районах, райцентрах, городах и рабочих поселках—см. стр. 88.

# Курская область

Центр — г. Курск

Расстояние от Москвы — 538 км.

Территория в кв. км. . . . . 76.678

Число адм. единиц

Население на 1/1-1933 г. (в тысячах)  
Сельское . . . . . 4 813,2  
Городское . . . . . 449,8

районов . . . . . 60  
сельсоветов . . . . . 1 601  
городов . . . . . 21  
в т. ч. самостоятельных в  
адм.-хоз. отношении . . . . . 2  
рабочих поселков . . . . . 2  
проч. населен. мест . . . . . 12 222

Всего . . . . . 5 263,0

## 1. Районы

№№ п/пор.	Наименование района	№№ п/пор.	Наименование района
1	Белгородский	31	Курский
2	Беловский	32	Ливенский
3	Болховский	33	Льговский
4	Больше-Троицкий	34	Малоархангельский
5	Борисовский	35	Медвенский
6	Валуийский	36	Мценский
7	Велико-Михайловский	37	Ново-Оскольский
8	Верховский	38	Новосильский
9	Весело-Лопанский	39	Обоянский
10	Воловский	40	Орловский
11	Волоконовский	41	Прохоровский
12	Волынский	42	Ракитнянский
13	Глушковский	43	Русско-Бродский
14	Горшеченский	44	Рыльский
15	Грайворонский	45	Свердловский
16	Дмитриевский	46	Скороднянский
17	Дмитровский	47	Советский
18	Долгоруковский	48	Солнцевский
19	Должанский	49	Старооскольский
20	Дросковский	50	Суджанский
21	Золотухинский	56	Тербунский
22	Ивановский	52	Тимский
23	Ивнянский	53	Томаровский
24	Измалковский	54	Уразовский
25	Касторенский	55	Урицкий
26	Колпнянский	56	Фатежский
27	Коньшевский	57	Хомутовский
28	Кореневский	58	Чернянский
29	Корочанский	59	Шебекинский
30	Кромский	60	Щигровский

## 2. Список городов, подчиненных Курскому облисполкому

№№ п/пор.	Наименование города	№№ п/пор.	Наименование города
1	Курск	2	Орел

## 3. Список городов и рабочих поселков, подчиненных райисполкомам

№№ п/пор.	Наименование города, рабочего поселка	№№ п/пор.	Наименование города рабочего поселка
1	Белгород г	12	Мценск г
2	Болхов г	13	Новосиль г
3	Валуйки г	14	Новый Оскол г
4	Грайворон г	15	Обоянь г
5	Дмитриев-Льговский г	16	Первоавгустовский рп
6	Дмитровск-Орловский г	17	Рыльск г
7	им. Карла Либкнехта рп	18	Старый Оскол г
8	Короча г	19	Суджа г
9	Ливны г	20	Фатеж г
10	Льгов г	21	Щигры г
11	Малоархангельск г		

Примечание. Цифровые показатели о районах, райцентрах, городах и рабочих поселках — см. стр. 88.



## ВАЖНЕЙШИЕ ИЗМЕНЕНИЯ

в административно-территориальном делении, происшедшие во время печатания сборника

Республика, край, область	Происшедшие изменения	Дата утверждения
1. Свердловская область.	<p>Ликвидирован Висимский район с передачей территории в подчинение Нижне-Тагильскому горсовету</p> <p>Утверждены рабочие поселки на территории пригородной зоны Свердловского горсовета: Монетный и Пышма.</p> <p>Центр Калатинского района временно оставлен в гор. Невьянске.</p>	пост. ВЦИК 10.V—34 г.
2. Башкирская АССР.	<p>Утвержден рабочий поселок Ишимбай в Стерлитамакском районе.</p>	
3. Западно-Сибирский край.	<p>Утверждены рабочие поселки: а) Яя—на территории сельской зоны Анжеро-Судженского горсовета; б) Мундыбаш—в Горно-Шорцевском районе; в) Самусь—на территории сельской зоны Томского горсовета.</p> <p>Включены в городскую черту гор. Ленинска-Кузнецкого прилегающие к нему селения: Байкаим, Красный Орел, Полюсаево и Поречье.</p> <p>Ликвидирован Тарский район, Тарского округа с распределением его территории: а) гор. Тара, центр Тарского округа, в качестве самостоятельной адм.-хоз. единицы непосредственно подчинен Тарскому окрисполкому; б) с/советы—Больше-Гуралинский, Кольтугинский, Коноваловский, Корневский и Орловский отнесены к составу Колосовского района; в) с/советы—Ново-Логиновский и Усть-Тарский отнесены к составу Муромцевского района; г) с/советы—Айткуловский, Екатерининский, Ермаковский, Лифляндский, Ново-Ивановский и Унарский отнесены к составу Седельниковского района.</p> <p>На остающейся части б. Тарского района образован новый Знаменский, с центром в с. Знаменском, район со включением в его состав: а) Авякского и Завьяловского с/советов, Большеуковского района и б) Ново-Ягодинского и Шуковского с/советов Тавризского района.</p>	пост. ВЦИК 15.V—34 г.

Республика, край, область	Происшедшие изменения	Дата утверждения
	<p>Образован новый Усть-Ишимский район, с центром в с. Усть-Ишиме, в составе с/советов, выделенных из состава Тевризского района: Больше-Тавинского, Вятского, Ербагульского, Кайлинского, Котельничевского, Ново-Деревенского, Ново-Никольского, Ореховского, Пановского, Рязановского, Слободчиковского, Тебендинского, Терметякского, Усть-Ишимского, Утускунского и Чудесненского.</p>	
4. Центрально-Черноземная область.	<p>Произведено разделение Центр. Черноземной области на две: Воронежскую с центром в г. Воронеже и Курскую с центром в г. Курске.</p>	<p>пост. ВЦИК от 13.VI—34 г.</p>
5. Чечено-Ингушская авт. обл.	<p>Утверждены рабочие поселки: а) Стерч-Кертычки в Ножай-Юртовском районе и б) Малгобек в Сунженском районе. Раб. пос. Малгобек выделен в самостоятельную адм.-хоз. единицу с непосредственным подчинением Чеч.-Ингушскому облисполкому.</p>	<p>пост. ВЦИК от 20.VI—34 г.</p>
6. Карельская АССР.	<p>Утвержден раб. поселок Соломенное в Прионежском районе.</p>	<p>пост. ВЦИК от 20.VI—34 г.</p>
7. Сев.-Кавказский край.	<p>Постоянным центром края утвержден гор. Пятигорск.</p>	
8. Азово-Черноморский край.	<p>1) Северная область Аз.-Черноморского края преобразована в Северо - Донской округ того-же края.</p> <p>2) Гор. Сочи выделен в самостоятельную адм.-хоз. единицу с непосредственным подчинением крайисполкому.</p> <p>Центр Сочинского района перенесен из гор. Сочи в сел. Адлер, с сохранением прежнего названия района.</p>	<p>пост. ВЦИК 5/VII—34 г.</p> <p>пост. ВЦИК 20/VI—34 г.</p>
9. Азербайджанская ССР.	<p>Бардинский район разделен на два самостоятельных района—Бардинский с центром в с. Барда и Тертерский с центром в пгт. Тертер.</p>	<p>пост. Секр. През. ЦИК СССР 13.VI—34 г.</p>

## ВАЖНЕЙШИЕ ПЕРИМЕНОВАНИЯ

Вновь присвоенное название	Прежнее название
Абакан, г.	Усть-Абаканское, с.
Александровка, г.	Бочкарево, с.
Алма-Ата, г.	Верный, г.
Анадырь, рп.	Ново-Марининск (он же Анадырь), с.
Анжеро-Судженск, г.	Анжеро-Судженка, рп.
Артемовск, г.	Бахмут, г.
Ашхабад, г.	Асхабад (Полторацк), г.
Балей, рп.	Ново Троицкий промысел, с.
Балканы, рп.	Балканский, рп.
Бальцер, г.	Голый Карамыш, г.
Бауманабад, г.	Сарай Комар, с.
Беднодемьяновск, г.	Спасск, г.
Бек-Буди, г.	Карши, г.
Белорецк, г.	Белорецкий завод
Березники, г.	Усолье-Соликамское, г.
Биро-Биджан, рп.	Тихоньякая, станция
Богородское-Горбатовское, г.	Богородск, г.
Боровск, рп.	Усть-Боровое, с.
Буйнакск, г.	Темир-Хан-Шура, г.
Висим, рп.	Висимо-Шайтанский з-д, с.
Володарск-Волынский, п. г. т.	Володарск, п. г. т.
Волховстрой, г.	Званка, рп.
Ворошиловск, г.	Алчевск, г.
Ганджа, г.	Елизаветполь, г.
Горький, г.	Нижний-Новгород, г.
Дарасун, рп.	Вершина Дарасуна, с.
Демидов, г.	Поречье, г.
Детское Село, г.	Царское Село, г.
Дзержинск, г.	Растяпино, рп.
Дзержинск, п. г. т.	Романов, п. г. т.
Дзержинск, г.	Кайданово, м.
Дмитриев-Льговский, г.	Дмитриев, г.
Дмитровск-Орловский, г.	Дмитровск, г.
Днепропетровск, г.	Екатеринослав, г.
Енукидзе, г.	Амбралаури, с.
Загорск, г.	Сергиев, г.
Запорожье, г.	Александровск, г.
Зестафони, г.	Квирилы, г.
Зиновьевск, г.	Елизаветград, г.
Иваново, г.	Иваново-Вознесенск, г.
Йошкар-Ола, г.	Краснококшайск, г.
Ис, рп.	Свердловский прииск, с.
Истра, г.	Воскресенск, г.
Каахка, рп.	Гинсбург, п.
Кабаковск, г.	Надеждинск, г.
Калинин, г.	Тверь, г.
Каменск-Шахтинский, г.	Каменск, г.
Каменск-Уральский, рп.	Каменск, рп.
Канаш, г.	Шахраны, с.
Кануков, рп.	Калмыцкий Базар, рп.
Каракол, г.	Пржевальск, г.
Карягино, г.	Сардар, г.

Кемерово, г.	Щегловск, г.
Кзыл-Орда, г.	Ак-Мечеть (Перовск), г.
Кингисепп, г.	Ямбург, г.
Киренск-Сибирский, г.	Киренск, г.
Ключевск, рп.	Теплый ключ, с.
Комсомольск-на-Амуре, г.	Пермское, с.
Конаков, рп.	Кузнецово, рп.
Копейск, г.	Копи, рп.
Красногвардейск, г.	Троцк (Гатчина), г.
Красногорск, рп.	Баньки, с.
Красноград, г.	Константиноград, г.
Краснодар, г.	Екатеринодар, г.
Красное Село, г.	Красный, г.
Красноуральск, г.	Уралмедьстрой, п.
Кржижановск, рп.	Кизелстрой и ж.-д. ст. Губаха.
Кропоткин, г.	Романовский, хутор
Лачин, г.	Абдалар, г.
Ленинакан, г.	Александрополь, г.
Ленинград, г.	Петроград, г.
Ленинск-Кузнецкий, г.	Ленино (Кольчугино), п.
Люксембург-Грузинский, г.	Люксембург (Екатеринофельд), г.
Макеевка, г.	Дмитровск-Сталинский, г.
Маломальск, рп.	Глубокая, с.
Маркштадт, г.	Екатериненштадт (Баронск), г.
Махач-Кала, г.	Петровск Порт, г.
Мирзачуль, рп.	Голодная Степь, п.
Мичуринск, г.	Козлов, г.
Молотово, г.	Мотовилиха, г.
Можга, г.	Красный, г. (Сюгинский, п.)
Нарьян-Мар, рп.	Раб. пос. при лесопильн. з-де Коми-леса № 51 им. Дзержинского
Новоасбест, рп.	Красноуральский рудник, с.
Новосибирск, г.	Новониколаевск, г.
Новоуткинск, рп.	Новая Утка, с.
Новый Чарджуй, г.	Ленинск, г.
Ногинск, г.	Богородск, г.
Ойрот-Тура, г.	Улала, г.
Орджоникидзе, г.	Владикавказ, г.
Первомайск, г.	Ольвинополь, г.
Первоуральск, г.	Первоуральский, рп.
Петровск-Забайкальский, г.	Петровский Завод, г.
им. Г. И. Петровского, м.	Городище-Шевченковское, м.
Петропавловск-Камчатский, г.	Петропавловск, г.
Пошехонье-Володарск, г.	Пошехонье, г.
Прикумск, г.	Святой Крест, г.
Прокопьевск, г.	Прокопьевский, рп.
Пугачев, г.	Николаевск, г.
Рудничный, рп.	Ауэрбаховское, с.
Рухлово, г.	Сковородино, п.
<del>Рухлово, г.</del>	Енакиево, г.
Салегард, рп.	Обдорск, с.
Сальск, г.	Торговый, г.
Сарана, рп.	Нижняя Сарана, с.

Вновь присвоенное название	Прежнее название
Свердловск, г.	Екатеринбург, г.
Свобода, рп.	Новопокровка, с.
Свободный, г.	Алексеевск, г.
Серафимович, г.	Усть-Медведицкая, ст-ца
Слуцк-Ленинградский, г.	Слуцк (Павловск), г.
Спасск-Дальний, г.	Спасск, г.
Спасск-Рязанский, г.	Спасск, г.
Сталинабад, г.	Дюшамбе, г.
Сталинград, г.	Царицын, г.
Сталинир, г.	Цхинвали, г.
Сталинисси, г.	Хашури, г.
Сталино, г.	Юзовка, г.
Сталиногорск, г.	Бобрики, г.
Сталинск, г.	Ново-Кузнецк, г. (Сад-Город, рп.) и Кузнецк-Сибирский, г.
Староуткинск, рп.	Старая Утка, г.
Степанакерт, г.	Ханкенды, г.
Сураж-Витебский, м.	Сураж, м.
Сучан, г.	Сучанский рудник, рп.
Сыктывкар, г.	Усть-Сысольск, г.
Талдом, г.	Ленинск, г.
Терновск, г.	Терновский, рп.
Турткуль, г.	Петроалександровск, г.
Тутаев, г.	Романово-Борисоглебск, г.
Угольный, рп.	Богословский, рп.
Ульяновск, г.	Симбирск, г.
Уралец, рп.	Красный Урал, прииск (с)
Урицк, г.	Лигово, п.
Усолье Сибирское, г.	Усолье, г.
Устьабакан, рп.	Усть-Абаканское, с. (завод)
Фергана, г.	Новый Маргелан (Скобелев), г.
Фрунзе, г.	Пишпек, г.
Фрунзовка, м.	Захаровка, м.
Халтурин, г.	Орлов, г.
Чапаевск, г.	Троцк, г. (Ивашкино, с.)
Червень, г.	Игумен, г.
Черноисточинск, рп.	Черноисточинский з-д, с.
Чусовой, г.	Чусовая, рп.
Шахты, г.	Александровск-Грушевский, г.
Энгельс, г.	Покровск, г.

# **Алфавитные указатели**

- 1) городов и рабочих поселков**
- 2) районов**

# АЛФАВИТНЫЙ УКАЗАТЕЛЬ ГОРОДОВ И РАБОЧИХ ПОСЕЛКОВ СОЮЗА ССР

Название города, рабочего поселка	Край, область, республика	Страница	Название города, рабочего поселка	Край, область, республика	Страница
<b>А</b>					
Абакан, г.	Зап.-Сиб., Хак. а. о.	156	Ардагов, г.	Ср.-Волжск., Морд. а. о.	87
Абастуман, п. г. т.	ССР Грузии	249	Арзамас, г.	Горьк.	47
Аббакумово, р. п.	Иван. Пром.	40	Аркуль, р. п.	Горьк.	47
Абдулино, г.	Ср.-Волжск.	85	Армавир, г.	Аз.-Черн.	111
Авдеевка, ж. д. п.	УССР, Донецк.	203	Артельный, р. п.	Свердл.	67
Агдам, г.	Азерб. ССР	236	им. т. Артема,	УССР, Днепроп.	196
Агдаш, г.	Азерб. ССР	236	руд. п.		
Агрыз, р. п.	Тат. АССР	61	Артем, р. п.	Д.-В. К., Приморск.	180
Аджикабул, п. г. т.	Азерб. ССР	236	Артемовск, г.	УССР, Донецк,	202
Азов, г.	Аз.-Черн.	111	Артемовский,	УССР, Донецк.	203
Акжал, р. п.	Каз. АССР, Вост.-Каз.	135	руд. п.		
Акмолинск, г.	Каз. АССР, Караг.	139	Артемовский, р. п.	Вост.-Сиб.	165
Аксеново - Зилвское, р. п.	Вост.-Сиб., Чит.	167	Артемовский, р. п.	Свердл.	67
Акстафа, п. г. т.	Азерб. ССР	237	Артемовский, р. п.	Аз.-Черн.	111
Актюбинск, г.	Каз. АССР, Актюб.	131	Артемовский руд-ник, руд. п.	УССР, Донецк.	203
Акутиха, р. п.	Зап.-Сиб.	153	Арти, р. п.	Свердл.	67
Алапаевск, г.	Свердл.	67	Артик, р. п.	ССР Арм.	245
Алатырь, г.	Горьк., Чув. АССР	53	Арысь, р. п.	Каз. АССР, Юж.-Каз.	141
Алга, р. п.	Каз. АССР, Актюб.	131	Архангельск, г.	Северн.	4
Алейск, р. п.	Зап.-Сиб.	153	Асбест, г.	Свердл.	66
Александрия, г.	УССР, Днепроп.	196	Ассаке, р. п.	Узб. ССР	261
Александров, г.	Иван. Пром.	40	Астрахань, г.	Сталингр.	104
Александровка, г.	Д.-В. К., Амурск.	177	Атбасар, г.	Каз. АССР, Караг.	139
Александровский, р. п.	Свердл.	67	Атиг, р. п.	Свердл.	67
Александровск-Сахалинский, г.	Д.-В. К., Сахал.	178	Аткарск, г.	Сарат.	99
Алексин, г.	Моск.	33	Аулие-Ата, г.	Каз. АССР, Юж.-Каз.	141
Алма-Ата, г.	Каз. АССР, Алма-Ат.	133	Ахалкалаки, г.	ССР Груз.	249
Алмазная, ж. д. п.	УССР, Донецк.	203	Ахалцих, г.	ССР Груз.	249
Аллаверды, р. п.	ССР Арм.	245	Ахтырка, г.	УССР, Харьк.	220
Алушта, г.	Крым. АССР	129	Ачинск, г.	Зап.-Сиб.	153
Алаты, п. г. т.	Азерб. ССР	237	Аша, г.	Челяб.	75
Анадырь, р. п.	Д.-В. К., Чукотск. окр.	184	Ашхабад, г.	Туркм. ССР	266
Ананьев, г.	УССР, Молд. АССР	227	Аягуз, р. п.	Каз. АССР, Алма-Ат.	133
Анапа, г.	Аз.-Черн.	111	Аяхта, р. п.	Вост.-Сиб.	165
Анджиевский, р. п.	Сев.-Кавк.	115	<b>Б</b>		
Андижан, г.	Узб. ССР	260	Бабаево, г.	Ленингр.	16
Андреевск, р. п.	Вост.-Сиб.	165	Баймак - Таналыково, р. п.	Баш. АССР	57
Ани-Пемза, р. п.	ССР Арм.	245			
Анжеро - Судженск, г.	Зап.-Сиб.	152	Байрам-Али, р. п.	Туркм. ССР	266
Апрельск, р. п.	Вост.-Сиб.	165	Бакл, р. п.	Челяб.	75
Арарат, р. п.	ССР Арм.	245	Баку, г.	Азерб. ССР	236
Аргаяш, р. п.	Челяб., Аргаяшск. окр.	75	Балаклава, г.	Крым. АССР	129

Название города, рабочего поселка	Край, область, республика	Страница	Название города, рабочего поселка	Край, область, республика	Страница
Балаково, г.	Сарат.	99	Березники, г.	Свердл.	67
Балахна, г.	Горьк.	47	Березовка, п. г. т.	УССР, Одесск.	215
Балашиха, р. п.	Моск.	33	Березовский, р. п.	Свердл.	67
Балашов, г.	Сарат.	99	Берикульский, р. п.	Зап.-Сиб.	153
Балей, р. п.	Вост.-Сиб., Чит.	167	Берислав, п. г. т.	УССР, Одесск,	215
Балканы, р. п.	Челяб.	75			
Балта, г.	УССР, Молд. АССР	227	Бертыс, р. п.	Каз. АССР, Алма-133	
Бальцер, г.	Сарат., Нем. Пов. АССР	101	Бершадь, п. г. т.	УССР, Винн.	190
Балыкса, р. п.	Зап.-Сиб., Хак. а. о.	157	Бешенковичи, м.	БССР	232
Банковский Про- мысел, р. п.	Азерб. ССР	237	Бийск, г.	Зап.-Сиб.	153
Бар, п. г. т.	УССР, Винн.	190	Билимбай, р. п.	Свердл.	67
Барабинск, г.	Зап.-Сиб.	153	Бира, р. п.	Д.-В. К., Евр. а. о.	175
Баранчинский, р. п.	Свердл.	67	Биракан, р. п.	Д.-В. К., Евр. а. о.	175
Барановка, м.	УССР, Киевск.	210	Бирзула, п. г. т.	УССР, Молд. АССР	227
Барды, п. г. т.	Азерб. ССР	237	Биро-Биджан, р. п.	Д.-В. К., Евр. а. о.	175
Барнаул, г.	Зап.-Сиб.	152	Бирск, г.	Баш. АССР	57
Батайск, р. п.	Аз.-Черн.	111	Бирюлево, р. п.	Моск.	33
Батраки, р. п.	Ср.-Волжск.	85	Бисер, р. п.	Свердл.	67
Батум, г.	ССР Груз., Адж. АССР	252	Благовещенск, г.	Д. В. К., Амурск.	176
			Благовещенский завод, р. п.	Баш. АССР	57
			Блюхеровск, р. п.	Вост.-Сиб., Вит.- Олекм. окр.	165
Бауманабад, г.	Тадж. ССР	271	Бобринец, п. г. т.	УССР, Одесск.	215
Бахарден, п. г. т.	Туркм. ССР	266	Бобров, г.	Воронежск.	275
Бахмач, п. г. т.	УССР, Черниг.	225	Бобруйск, г.	БССР	232
Бахчисарай, г.	Крым. АССР	129	Богодухов, г.	УССР, Харьк.	220
Беднодемьяновск, г.	Ср.-Волжск.	85	Богородицк, г.	Моск.	33
Бежецк, г.	Моск.	33	Богородское-Гор- батовское, г.	Горьк.	47
Бежица, г.	Западн.	24	Боготол, г.	Зап.-Сиб.	153
Бек-Були, г.	Узб. ССР	261	Богуслав, п. г. т.	УССР, Киевск.	210
Белая Церковь, г.	УССР, Киевск.	210	Богучар, г.	Воронежск.	275
Белгород, г.	Курск.	277	Бодайбо, г.	Вост.-Сиб.	165
Белебей, г.	Баш. АССР	57	Боково-Антрацит- ное, руд. п.	УССР, Донецк.	203
Белев, г.	Моск.	33	Боково-Хрусталь- ский (Карловка), руд. п.		
Белиловка, м.	УССР, Киевск.	210	Бологое, г.	Ленингр.	16
Белово, р. п.	Зап.-Сиб.	153	Болотное, р. п.	Зап.-Сиб.	153
Белозерск, г.	Ленингр.	16	Болохово, р. п.	Моск.	33
Белополье, г.	УССР, Харьк.	220	Большие Дворы, р. п.	Моск.	33
Белорецк, г.	Баш. АССР	56	Болхов, г.	Курск.	277
Белохолуницкий завод, р. п.	Горьк.	47	Большое Козино, р. п.	Горьк.	47
Белые Берега, р. п.	Западн.	24	Большое Полдино, р. п.	Западн.	24
Белый, г.	Западн.	24	Большой Токмак, п. г. т.	УССР, Днепроп.	196
Белый Бычек, р. п.	Ленингр.	16			
Бельнички, м.	БССР	232			
Вердичев, г.	УССР, Винн.	190			
Бердяск, г.	УССР, Днепроп.	196			
Бердяш, р. п.	Челяб.	75			
Березино, м.	БССР	232			
Березна, п. г. т.	УССР, Черниг.	225			



Название города, рабочего поселка	Край, область, республика	Страница	Название города, рабочего поселка	Край, область, республика	Страница
Бондюжский завод, р. п.	Тат. АССР	61	Вахтан, р. п.	Горьк.	47
Бор, р. п.	Горьк.	47	Велиж, г.	Западн.	24
Борзна, п. г. т.	УССР, Черниг.	225	Великие Луки, г.	Западн.	24
Боржом, г.	ССР Груз.	249	Великий Устюг, г.	Северн.	4
Борисов, г.	БССР	232	Великодворский, р. п.	Иван. Пром.	40
Борисовка, р. п.	Каз. АССР, Юж.- Каз.	141	Вельгия, р. п.	Ленингр.	16
Борисовский, р. п.	Зап.-Сиб.	153	Вельск, г.	Северн.	4
Борисоглебск, г.	Воронежск.	275	Венец, г.	Моск.	33
Боровичи, г.	Ленингр.	14	Вербилки, р. п.	Моск.	33
Боровск, г.	Моск.	33	Верещагино, р. п.	Свердл.	67
Боровск, р. п.	Свердл.	67	Веря, г.	Моск.	33
Брагин, м.	БССР	232	Верхне, п, г. т.	УССР, Донецк.	203
Брацлав, п. г. т.	УССР, Винн.	190	Верхне-Баканский, р. п.	Аз.-Черн.	111
Бронницы, г.	Моск.	33	Верхне-Днепров- ский, п. г. т.	УССР, Днепроп.	196
Брянская, руд. п.	УССР, Донецк.	203	Верх-Нейвин- ский, р. п.	Свердл.	67
Брянск, г.	Западн.	24	Верхнеудинск, г.	Вост.-Сиб., Бур.- Монг. АССР	168
Бугульма, г.	Тат. АССР	61	Верхнеуральск, г.	Челяб.	75
Бугуруслан, г.	Ср.-Волжск.	85	Верхне-Чусовские Городки, р. п.	Свердл.	67
Буденовка, руд. п.	УССР, Донецк.	203	Верхний Сталинск, р. п.	Як. АССР	172
Будогощь, р. п.	Ленингр.	16	Верхний Уфалей, р. п.	Челяб.	75
Буды, ф. з. п.	УССР, Харьк.	220	Верхняя Салда, р. п.	Свердл.	67
Бузулук, г.	Ср.-Волжск.	85	Верхняя Синячиха, р. п.	Свердл.	67
Бунск, г.	Тат. АССР	61	Верхняя Тура, р. п.	Свердл.	67
Буй, г.	Иван. Пром.	40	Верховцево, ж. д. п.	УССР, Днепроп.	196
Буйнакск, г.	Сев.-Кавк., Даг. АССР	127	Верхоянск, г.	Як. АССР	172
Бурдалык, п. г. т.	Туркм. ССР, Кер- кинк. окр.	266	Весьегонск, г.	Моск.	33
Буря, р. п.	Д.-В. К., Амурск.	177	Ветка, г.	БССР	232
Бугурлиновка, г.	Воронежск.	275	Ветлуга, г.	Горьк.	47
Буча, д. п.	УССР, Киевск.	210	Вилуйск, г.	Як. АССР	172
Бытошь, р. п.	Западн.	24	Виндрей, р. п.	Ср.-Волжск., Морд. а. о.	87
Быхов, г.	БССР	232	Винница, г.	УССР, Винн.	190
<b>В</b>			Висим, р. п.	Свердл.	67
Вагаршапат, п. г. т.	ССР Арм.	245	Витебск, г.	БССР	232
Валамзский завод, р. п.	Горьк., Удм. а. о.	51	Вичуга, г.	Иван. Пром.	40
Валдай, г.	Ленингр.	16	Владивосток, г.	Д.-В. К., Приморск.	180
Валериановск, р. п.	Свердл.	67	Владимир, г.	Иван. Пром.	40
Валки, п. г. т.	УССР, Харьк.	220	Вожега, р. п.	Северн.	4
Валуйки, г.	Курск.	277	Вознесенск, п. г. т.	УССР, Одесск.	215
Вапнярка, м.	УССР Винн.	190	Войковская, руд. п.	УССР, Донецк.	203
Василево, р. п.	Горьк.	47			
Васильево, р. п.	Тат. АССР	61			
Васильков, п. г. т.	УССР Киевск.	210			
Васильсурск, р. п.	Горьк.	47			

Название города, рабочего поселка	Край, область, республика	Страница	Название города, рабочего поселка	Край, область, республика	Страница
Волга, р. п.	Иван. Пром.	40	Геокчай, г.	Азерб. ССР	237
Волноваха, ж. д. п.	УССР, Донецк.	203	Геок-Тепе, п. г. т.	Туркм. ССР	266
Вологда, г.	Северн.	4	Георгиевск, г.	Сев.-Кавк.	115
Володарск-Волын- ский, п. г. т.	УССР, Киевск.	210	Гжатск, г.	Западн.	24
Володарский руд- ник, руд. п.	УССР, Донецк.	203	Гигант, р. п.	Аз.-Черн.	111
Володары, р. п.	Горьк.	47	Гидроторф, р. п.	Горьк.	47
Волоколамск, г.	Моск.	33	Гиждуван, р. п.	Узб. ССР	261
Волоочиск, м.	УССР, Винн.	190	Глазов, г.	Горьк., Удм. а. о.	51
Волчанск, г.	УССР, Харьк.	220	Глубокий, р. п.	Аз.-Черн., Сев.	112
Волховстрой, г.	Ленингр.	16	Глусск, м.	БССР	232
Вольск, г.	Сарат.	98	Глухов, г.	УССР, Черниг.	225
Ворзель, д. п.	УССР, Киевск.	210	Голая Пристань, м.	УССР, Одесск.	215
Ворожба Белополь- ская, п. г. т.	УССР, Харьк.	220	Голубовка, руд. п.	УССР, Донецк.	203
Воронеж, г.	Воронежск.	275	Гомель, г.	БССР	232
Ворошиловск, г.	УССР, Донецк.	202	Горбатов, г.	Горьк.	47
Ворсма, р. п.	Горьк.	47	Гори, г.	ССР Груз.	249
Воткинск, р. п.	Свердл.	67	Горис, п. г. т.	ССР Арм.	245
Всеволодо-Вильва, р. п.	Свердл.	67	Горки, г.	БССР	232
Выкса, р. п.	Горьк.	47	Горловка, г.	УССР, Донецк.	202
Высокый Поселок, д. п.	УССР, Харьк.	220	Горловка № 5, руд. п.	УССР, Донецк.	203
Высоковский, р. п.	Моск.	33	Горловка № 8, руд. п.	УССР, Донецк.	203
Вытегра, г.	Ленингр.	16	Городец, г.	Горьк.	47
Вышний Волочек, г.	Моск.	33	Городище, г.	Ср.-Волжск.	85
Вязники, г.	Иван. Пром.	40	Городищи, р. п.	Моск.	33
Вязовая, р. п.	Челяб.	75	Городница, м.	УССР, Киевск.	210
Вязьма, г.	Западн.	24	Городня, п. г. т.	УССР, Черниг.	225
Вятка, г.	Горьк.	46	Городок, г.	БССР	232
<b>Г</b>			Гороховец, г.	Иван. Пром.	40
Гаврилов-Посад, г.	Иван. Пром.	40	Горький, г.	Горьк.	46
Гаврилов-Ям, р. п.	Иван. Пром.	40	Горняк, р. п.	Челяб.	75
Гагры, п. г. т.	ССР Груз., Абх. АССР	251	Грайворон, г.	Курск.	277
Гадяч, г.	УССР, Харьк.	220	Гришино, п. г. т.	УССР, Донецк.	203
Гайворон, ж. д. п.	УССР, Одесск.	215	Гродовка, руд. п.	УССР, Донецк.	203
Гайдук, р. п.	Аз.-Черн.	111	Грозный, г.	Сев.-Кавк., Чеч.- Инг. а. о.	122
Гайсин, г.	УССР, Винн.	190	Грушка ж. д. п.	УССР, Одесск.	215
Галич, г.	Иван. Пром.	40	Грязи, р. п.	Воронежск.	275
Ганджа, г.	Азерб. ССР	236	Грязовец, г.	Северн.	4
Гассан-Кули, п. г. т.	Туркм. ССР	266	Губаха, р. п.	Свердл.	67
Гдов, г.	Ленингр.	16	Гудермес, р. п.	Сев.-Кавк., Чеч.- Инг. а. о.	123
Геленджик, г.	Аз.-Черн.	111	Гудауты, г.	ССР Груз., Абх. АССР	251
Геническ, п. г. т.	УССР, Днепрп.	196	Гурьев, г.	Каз. АССР, Зап.- Каз.	137
			Гурьевский, р. п.	Зап.-Сиб.	153
			Гусь-Хрустальный, г.	Иван. Пром.	40

Название города, рабочего поселка	Край, область, республика	Страница	Название города, рабочего поселка	Край, область, республика	Страница
<b>Д</b>					
Давлеканово, р. п.	Баш. АССР	57	Дрисса, м.	БССР	232
Дагестанские Огни, р. п.	Сев.-Кавк., Даг. АССР	127	Дровяная, р. п.	Вост.-Сиб., Чит.	167
Данилов, г.	Иван. Пром.	40	Дружкова, п. г. т.	УССР, Донецк.	203
Дарасун, р. п.	Вост.-Сиб., Чит.	167	Дружная Горка, р.п.	Ленингр.	16
Дарганата, п. г. т.	Туркм. ССР	266	Дубна, р. п.	Моск.	33
Дебальцево, п. г. т.	УССР, Донецк.	203	Дубовка, г.	Сталингр.	105
Дегтярка, р. п.	Свердл.	67	Дубровка, р. п.	Западн.	24
Дедовский, р. п.	Моск.	33	Дубровка, р. п.	Ленингр.	16
Дейнау, п. г. т.	Туркм. ССР	266	Дубровно, г.	БССР	232
Демидов, г.	Западн.	24	Дугна, р. п.	Моск.	33
Деражня, п. г. т.	УССР, Винн.	190	Дудоровский за- вод, р. п.	Западн.	24
Дербент, г.	Сев.-Кавк., Даг. АССР	126	Думиничский за- вод, р. п.	Западн.	24
Детское Село, г.	Ленингр.	16	Дунаевцы, п. г. т.	УССР, Винн.	190
Джалал-Абад, г.	Кирг. АССР.	145	Духовщина, г.	Западн.	24
Джанкой, г.	Крым. АССР	129	Душет, г.	ССР Груз.	249
Джаркент, г.	Каз. АССР, Алма- Ат.	133	Дуэ, р. п.	Д.-В. К., Сахал.	179
Джебел, п. г. т.	Туркм. ССР	266	Дятьково, р. п.	Западн.	24
Джеконда, р. п.	Як. АССР	172	<b>Е</b>		
Джизак, г.	Узб. ССР	261	Евлах, п. г. т.	Азерб. ССР	237
Джульфа, п. г. т.	Азерб. ССР, Нах. АССР	239	Евпатория, г.	Крым. АССР	129
Дзержинск, г.	Горьк.	47	Евстратовский, р. п.	Воронежск.	275
Дзержинск, п. г. т.	УССР, Винн.	190	Егорьевск, г.	Моск.	33
Дзержинск, г.	БССР	232	Ейск, г.	Аз.-Черн.	111
Дзиева I, ж. д. п.	УССР, Днепрон.	196	Екатеринополь, м.	УССР, Киевск.	210
Дзиева II, ф. з. п.	УССР, Днепрон.	196	Елабуга, г.	Тат. АССР	61
Дилижан, п. г. т.	ССР, Арм.	245	Еленовка, п. г. т.	ССР Арм.	245
Дмитриев - Льгов- ский, г.	Курск.	277	Елец, г.	Воронежск.	275
Дмитров, г.	Моск.	33	Ельня, г.	Западн.	24
Дмитровск-Орлов- ский, г.	Курск.	277	Еманжелинка, р. п.	Челяб.	75
Днепропетровск, г.	УССР, Днепрон.	194	Енисейск, г.	Вост.-Сиб.	165
Дно, г.	Ленингр.	16	Енукидзе, г.	ССР Груз.	249
Добруш, г.	БССР	232	Ермолин, р. п.	Моск.	33
Добрянка, р. п.	Свердл.	67	Ершово, р. п.	Сарат.	99
Добрянка, п. г. т.	УССР, Черниг.	225	Ессентуки, г.	Сев.-Кавк.	114
Долинская, ж. д. п.	УССР, Днепрон.	196	Ефремово, г.	Моск.	33
Донецко - Амвро- сиевка, ж. д. п.	УССР, Донец.	203	<b>Ж</b>		
Донской, р. п.	Моск.	33	Железноводск, г.	Сев.-Кавк.	114
Дорогобуж, г.	Западн.	24	Жиздра, г.	Западн.	24
Доссор, р. п.	Каз. АССР, Зап.- Каз.	137	Житковичи, м.	БССР	232
Дошатае, р. п.	Горьк.	47	Житомир, г.	УССР, Киевск.	210
Дрезна, р. п.	Моск.	33	Жлобин, г.	БССР	232
			Жмеринка, г.	УССР, Винн.	190
			Жуковка, р. п.	Западн.	24

Название города, рабочего поселка	Край, область, республика	Страница	Название города, рабочего поселка	Край, область, республика	Страница
<b>З</b>			<b>И</b>		
Заволжье, р. п.	Иван. Пром.	40	Ивака, р. п.	Свердл.	67
Задонск, г.	Воронежск.	37	Иваново, г.	Иван. Пром.	40
Загорск, г.	Моск.	235	Ивантеевский, р. п.	Моск.	33
Зайсан, г.	Каз. АССР, Вост.-Каз.	135	Ивот, р. п.	Западн.	25
Закамск, р. п.	Свердл.	67	Игарка, г.	Вост.-Сиб.	164
Закаталы, г.	Азерб. ССР	237	Иджеван, п. г. т.	ССР Арм.	245
Западная Двина, р. п.	Западн.	24	Ижевск, г.	Горьк., Удм. а. о.	50
Запорожье, г.	УССР, Днепрон.	194	Изабелло - Алмазная, руд. п.	УССР, Донецк.	203
Запрудня, р. п.	Моск.	33	Изварино, руд. п.	Свердл.	67
Зарайск, г.	Моск.	33	Изумруд, р. п.	УССР, Харьк.	220
Завлавы, м.	БССР	232	Изюм, г.	УССР, Винн.	190
Затонское, м.	УССР, Винн.	190	Изяслав, г.	Вост.-Сиб.	165
Захидна (Западная) группа, руд. п.	УССР, Донецк.	203	Иланский, р. п.	Ср.-Волжск.	85
Звениговский Затон, р. п.	Горьк., Мар. а. о.	49	Иледкая Защита, р. п.	УССР, Донецк.	203
Звенигород, г.	Моск.	33	Иловайская, ж. д. п.	УССР, Винн.	190
Звенигородка, п. г. т.	УССР, Киевск.	210	Ильинцы, п. г. т.	Каз. АССР, Юж.-Каз.	141
Зверево, р. п.	Аз.-Черн.	111	Ильич, р. п.	Туркм. ССР, Ташаузск. окр.	266
Зеленый Город, г.	Моск.	32	Иман, г.	Д.-В. К., Приморск.	181
Зеленый Дол, г.	Тат. АССР	60	Ин, р. п.	Д.-В. К., Евр. а. о.	175
Зембин, м.	БССР	232	Инза, р. п.	Ср.-Волжск.	85
Зеньков, г.	УССР, Харьк.	220	Иннокентьевский Промысел, р. п.	Д.-В. К., Приморск.	181
Зерновой, р. п.	Аз.-Черн.	111	Иолатань, р. п.	Туркм. ССР	266
Зестафони, г.	ССР Груз.	249	Йошкар-Ола, г.	Горьк., Мар. а. о.	48
Зей, г.	Д.-В. К., Амурск.	177	Ирбит, г.	Свердл.	67
Зиганский завод, р. п.	Баш. АССР	57	Иркутск, г.	Вост.-Сиб.	164
Зима, г.	Вост.-Сиб.	165	Ирмино, руд. п.	УССР, Донецк.	204
Зиновьевск, г.	УССР, Одесск.	214	Ирпень, д. п.	УССР, Киевск.	210
Зиньков, м.	УССР, Винн.	190	Ис, р. п.	Свердл.	67
Златополь, п. г. т.	УССР, Киевск.	210	Искитим, р. п.	Зап.-Сиб.	153
Злагоуст, г.	Челяб.	74	Истра, г.	Моск.	33
Злынка, г.	Западн.	24	Ичня, п. г. т.	УССР, Черниг.	225
Змиев, п. г. т.	УССР, Харьк.	220	Ишим, г.	Челяб.	75
Знаменка, ж. д. п.	УССР, Одесск.	215	Ишимбай, р. п.	Баш АССР	278
Золотаревка, р. п.	Ср.-Волжск.	85	<b>Н</b>		
Золотой, ж. д. п.	УССР, Донецк.	203	Каахка, р. п.	Туркм. ССР	266
Золотоноша, г.	УССР, Киевск.	210	Кабаковск, г.	Свердл.	66
Золочев, п. г. т.	УССР, Харьк.	220	Каганович, р. п.	Моск.	33
Зубцов, г.	Западн.	24	Кадевка, г.	УССР, Донецк.	202
Зуглиди, г.	ССР Груз.	249	Кадников, г.	Северн.	4
Зуевка, р. п.	Горьк.	47	Казалинск, г.	Каз. АССР, Юж.-Каз.	141

Название города, рабочего поселка	Край, область, республика	Страница	Название города, рабочего поселка	Край, область, республика	Страница
Казань, г.	Тат. АССР	60	Карла Либкнехта,	УССР, Днепроп.	196
Казах, г.	Азерб. ССР	237	руд. п.		
Казанджик, п. г. т.	Туркм. ССР	266	Карла Либкнехта	УССР, Донецк.	204
Казань, п. г. т.	УССР, Винн.	190	(Солерудник),		
Каинск, г.	Зап.-Сиб.	153	руд. п.		
Калакан, р. п.	Вост.-Сиб., Вит.- Олекм. окр.	165	Карла Маркса,	УССР, Донецк.	204
Калата, г.	Свердл.	67	руд. п.		220
Калашниково, р. п.	Моск.	33	Карловка, м.	УССР, Харьк.	266
Калинин, г.	Моск.	32	Карлюк, п. г. т.	Туркм. ССР, Кер- кинск. окр.	
Калининский, р. п.	Моск.	33	Карнауховское,	УССР, Днепроп.	196
Калининский руд- ник, руд. п.	УССР, Донецк.	204	ф. з. п.		
Калинковичи, г.	БССР	232	Карсакпай, р. п.	Каз. АССР, Юж.- Каз.	141
Калуга, г.	Моск.	33	Карталы, р. п.	Челяб.	75
Калязин, г.	Моск.	33	Карши, р. п.	Узб. ССР	261
Каменец-Подольск, г.	УССР, Винн.	190	Карягино, г.	Азерб. ССР	237
Каменоломни, р. п.	Аз.-Черн.	111	Касимов, г.	Моск.	38
Каменск-Ураль- ский, р. п.	Челяб.	75	Касли, р. п.	Челяб.	75
Каменск-Шахтин- ский, г.	Аз.-Черн., Сев.	112	Кагаев-Ивановский, р. п.	Челяб.	75
Каменское, г.	УССР, Днепроп.	194	Катта-Курган, г.	Узб. ССР	261
Камень-на-Оби, г.	Зап.-Сиб.	153	Кафанские рудни- ки, р. п.	ССР Арм.	245
Камешково, р. п.	Иван. Пром.	40	Кафанские рудни- ки, р. п.	ССР Арм.	245
Камышин, г.	Сталингр.	105	Каховка, п. г. т.	УССР, Одесск. обл.	215
Камышлов, г.	Челяб.	75	Кашин, г.	Моск.	33
Канакир, п. г. т.	ССР Арм.	245	Кашира, г.	Моск.	33
Канац, г.	Горьк., Чув. АССР	53	Кашировка, р. п.	Ср.-Волжск.	85
Кандалакша, р. п.	Карельск. АССР	9	Кемерово, г.	Зап.-Сиб.	152
Канев, п. г. т.	УССР, Киевск.	211	Кемь, г.	Карельск. АССР	9
Канибадам, г.	Тадж. ССР	270	Керки, г.	Туркм. ССР, Кер- кинск. окр.	266
Канск, г.	Вост.-Сиб.	165	Кермине, р. п.	Узб. ССР	261
Кануков, р. п.	Сталингр., Калм. а. о.	107	Керчь, г.	Крым. АССР	128
Карабаново, р. п.	Иван. Пром.	40	Кзыл-Орда, г.	Каз. АССР, Юж.- Каз.	141
Кара-Бугаз, г.	Туркм. ССР	266	Кивдинские копи, р. п.	Д.-В. К., Амурск.	177
Карабаш, г.	Челяб.	74	Киев, г.	УССР, Киевск.	210
Караганда, г.	Каз. АССР, Караг.	139	Кизел, г.	Свердл.	66
Кара-Кала, п. г. т.	Туркм. ССР	266	Кизил-Арват, г.	Туркм. ССР	266
Каракол, г.	ССР Арм.	245	Кизил-Атрек, п. г. т.	Туркм. ССР	266
Карасу, р. п.	Кирг. АССР	145	Кизил-Аяк, п. г. г.	Туркм. ССР, Кер- кинск. окр.	266
Карасубазар, г.	Кирг. АССР	145	Кизляр, г.	Сев.-Кавк., Даг. АССР	127
Карачев, г.	Крым. АССР	129	Кизыл-Кия, р. п.	Кирг. АССР	144
Каргополь, г.	Западн.	25			
Каркаралинск, г.	Северн.	4			
им. Карла Либ- кнехта, р. п.	Каз. АССР, Вост.- Каз.	15			
	Курск.	277			

Название города, рабочего поселка	Край, область, республика	Страница	Название города, рабочего поселка	Край, область, республика	Страница
Кикерино, р. п.	Ленингр.	16	Кондрово, р. п.	Западн.	25
Им. „КИМ“ (Санто), р. п.	Тадж. ССР	271	Конотоп, г.	УССР, Черниг.	225
Кимры, г.	Моск.	33	Коноша, р. п.	Северн.	5
Кингисепп, г.	Ленингр.	16	Константиновка, г.	УССР, Донецк.	202
Кивель, р. п.	Ср.-Волжск.	85	Константиновский, р. п.	Иван. Пром.	41
Кивешма, г.	Иван. Пром.	40	Константиновский, р. п.	Моск.	34
Киренск-Сибир- ский, г.	Вост.-Сиб.	165	Копейск, г.	Челяб.	75
Кириши, р. п.	Иван. Пром.	40	Копыль, м.	БССР	232
Кирсанов, г.	Ленингр.	16	Копысь, м.	БССР	232
Киселевск, р. п.	Ленингр.	16	Коркино, р. п.	Челяб.	75
Кисловодск, г.	Воронежск.	275	Корма, м.	БССР	232
Китаб, р. п.	Зап.-Сиб.	153	Короп, г.	УССР, Черниг.	225
Климовичи, г.	Сев.-Кавк.	114	Коростень, г.	УССР, Киевск.	211
Климовский, р. п.	Узб. ССР	261	Коростышев, п. г. т.	УССР, Киевск.	211
Клин, г.	БССР	232	Короча, г.	Курск	277
Клиницы, г.	Моск.	33	Корсунь-Шевчен- ковский, п. г. т.	УССР, Киевск.	211
Ключевск, р. п.	Моск.	34	Корчева, г.	Моск.	34
Ключинский завод, р. п.	Западн.	25	Корюковка, п. г. т.	УССР, Черниг.	225
Кобеляки, г.	Свердл.	67	Косая Гора, р. п.	Моск.	34
Кобров, г.	Моск.	34	Кострома, г.	Иван. Пром.	40
Кодня, м.	УССР, Харьк.	220	Кострюковичи, м.	БССР	232
Козелец, п. г. т.	Иван. Пром.	40	Косья, р. п.	Свердл.	68
Козельск, г.	УССР, Киевск.	211	Котельниковский, р. п.	Сталингр.	105
Козьмодемьянск, г.	УССР, Черниг.	225	Котельнич, г.	Горьк.	47
Коканд, г.	Западн.	25	Котельня, м.	УССР, Киевск.	211
Коксовый, р. п.	Горьк., Мар., а. о.	49	Котлас, г.	Северн.	5
Кокчетав, г.	Узб. ССР	260	Котхма, г.	Иван. Пром.	40
Кок-Янбак, р. п.	Аз.-Черн.	111	Кошчагиль, р. п.	Каз. АССР, Зап.- Каз.	137
Кологрив, г.	Каз. АССР, Караг.	139	Краматорская, г.	УССР, Донецк.	202
Коломна, г.	Кирг. АССР	145	Красавино, р. п.	Северн.	5
Колпашев, р. п.	Горьк.	47	Красная Поляна, р. п.	Моск.	34
Колпино, г.	Моск.	34	Красноармейский, р. п.	Моск.	34
Кольчугино, г.	Зап. - Сиб., На- рымск. окр.	153	Красновишерск, р. п.	Свердл.	68
Комаровка, ж. д. п.	Ленингр.	16	Красноводск, г.	Туркм. ССР	266
Коминтерн, р. п.	Иван. Пром.	41	Красногвардейск, г.	Ленингр.	16
Коминтерн, руд. п.	УССР, Харьк.	220	Красногоровка, ф.-з. п.	УССР, Донецк.	204
Коммунар, р. п.	Аз.-Черн.	111	Красногорск, р. п.	Моск.	34
Комсомольск, р. п.	УССР, Днепрон.	196	Красноград, г.	УССР, Харьк.	220
Комсомольск - на- Амуре, г.	Зап.-Сиб., Хак. а. о.	157	Краснодар, г.	Аз.-Черн.	110
Конаков, р. п.	Иван. Пром.	41			
Кондопога, р. п.	Д.-В. К.	174			
Кондратьевка, руд. п.	Карельск. АССР	9			
	УССР, Донецк.	204			

Название города, рабочего поселка	Край, область, республика	Страница	Название города, рабочего поселка	Край, область, республика	Страница
Красно-Донецкая, руд. п.	УССР, Донецк.	204	Кузнецк, г.	Ср.-Волжск.	85
Краснокамск, р. п.	Свердл.	68	Кукисвумчоор, р. п.	Ленингр. Мурманск окр.	16
Красное Село, г.	Ленингр.	16	Кукмор, р. п.	Тат. АССР	61
Краснокутск, п. г. т.	УССР, Харьк.	220	Кулебаки, г.	Горьк.	47
Краснолесный, р. п.	Воронежск.	275	Кулотино, р. п.	Ленингр.	16
Краснооктябрь- ский, р. п.	Моск.	34	Куляб, п. г. т.	Тадж. ССР	271
Краснополье, м.	БССР	232	Кунгур, г.	Свердл.	68
Краснослободск, г.	Ср.-Волжск., Морд. а. о.	87	Кушцево, г.	Моск.	34
Красноуральск, г.	Свердл.	66	Куня-Ургенч, п. г. т.	Туркм. ССР, Таша- узск. окр.	266
Красноусольский завод, р. п.	Баш. АССР	57	Кулянк, г.	УССР, Харьк.	221
Красноуфимск, г.	Свердл.	68	Кулянк-Узловой, п. г. т.	УССР, Харьк.	221
Красноярск, г.	Вост.-Сиб.	164	Курган, г.	Челяб.	75
Красные Ткачи, р. п.	Иван. Пром.	41	Курган-Тюбе, п. г. т.	Тадж. ССР	271
Красный Боевик, р. п.	Воронежск.	275	Курловский, р. п.	Иван. Пром.	41
Красный Ключ, р. п.	Баш. АССР	57	Куровское, р. п.	Моск.	34
Красный Луч, г.	УССР, Донецк.	202	Курск, г.	Курск.	277
Красный Октябрь, р. п.	УССР, Донецк.	204	Куса, р. п.	Челяб.	75
Красный Перевал, р. п.	Иван. Пром.	41	Кусково-Перово, г.	Моск.	34
Красный Профин- терн, руд. п.	УССР, Донецк.	204	Кустанай, г.	Каз. АССР, Актюб.	131
Красный Профин- терн, р. п.	Иван. Пром.	41	Кутаис, г.	ССР Груз.	248
Красный Сулин, г.	Аз.-Черн.	110	Кутейниково, ж. д. п.	УССР, Донецк.	204
Красный Текстиль- щик, р. п.	Сарат., Нем. Пов, АССР	100	Куули, п. г. т.	Туркм. ССР	266
Красный Холм, г.	Моск.	34	Кушва, г.	Свердл.	68
Кременчуг, г.	УССР, Харьк.	218	Кушка, п. г. т.	Туркм. ССР	267
Кржижановск, р. п.	Свердл.	68	Кызас, р. п.	Зап.-Сиб., Хак. а. о.	157
Кривое Озеро, м.	УССР, Одесск.	215	Кытлым, р. п.	Свердл.	68
Кривой Рог, г.	УССР, Днепроп.	194	Кыштым, р. п.	Челяб.	74
Кричев, м.	БССР	232			
Кролевец, г.	УССР, Черниг.	225	<b>Л</b>		
Кронштадт, г.	Ленингр.	14	Ладыжин, м.	УССР, Винн.	190
Кропачево, р. п.	Челяб.	75	Лакинский, р. п.	Иван. Пром.	41
Кропоткин, г.	Аз.-Черн.	111	Лальская фабрика, р. п.	Северн.	5
Крупки, м.	БССР	232	Ланчхуты, г.	ССР Груз.	249
Крыжополь, м.	УССР, Винн.	190	Лачин, г.	Азерб. ССР	237
Куба, г.	Азерб. ССР	237	Лебедия, г.	УССР, Харьк.	221
Кувшиново, р. п.	Западн.	25	Лебедьян, г.	Воронежск.	275
Кудымкар, р. п.	Свердл., Коми- Перм. окр.	68	Лев Толстой, р. п.	Воронежск.	275
Кузино, р. п.	Свердл.	68	Левшино, р. п.	Свердл.	68
			Лежнево, р. п.	Иван. Пром.	41
			Лемешенский, р. п.	Иван. Пром.	41
			Ленинакан, г.	ССР Арм.	244
			Ленинград, г.	Ленингр.	14
			Ленинская шахта, руд. п.	УССР, Днепроп.	196

Название города, рабочего поселка	Край, область, республика	Страница	Название города, рабочего поселка	Край, область, республика	Страница
Ленинск-Кузнецкий, г.	Зап.-Сиб.	152	Люботин, п. г. т.	УССР, Харьк.	221
Лепкорань, г.	Азерб. ССР	237	Люденово, р. п.	Западн.	25
Лепель, г.	БССР	233	Люксембург-Грузинский, г.	ССР Груз.	249
Лесной, р. п.	Ленингр., Мурманск.	16	Ляки, п. г. т.	Азерб. ССР	237
Лесозаводск, р. п.	Д.-В. К., Приморск.	181	<b>М</b>		
Летичев, п. г. т.	УССР, Винн.	191	Магнитогорск, г.	Челяб.	74
Ливны, г.	Курск.	277	Майкоп, г.	Аз.-Черн.	111
Ликино-Дулево, р. п.	Моск.	34	Макарьев, г.	Иван. Пром.	41
Лиман, ж. д. п.	УССР, Донецк.	204	Макап, р. п.	Каз. АССР, Зап.-Каз.	137
Лиозно, м.	БССР	233	Макеевка, г.	УССР, Донецк.	202
Липецк, г.	Воронежск.	275	Махсатиха, р. п.	Моск.	34
Липовец, п. г. т.	УССР, Винн.	191	Малая Вишера, г.	Ленингр.	16
Лисичанск, п. г. т.	УССР, Донецк.	204	Маггобек, р. п.	Сев.-Кав., Чеч.-Инг. а. о.	279
Литвино, р. п.	Ср.-Волжск.	85	Малин, п. г. т.	УССР, Киевск.	211
Литин, п. г. т.	УССР, Винн.	191	Малмыж, г.	Горьк.	47
Лихвин, г.	Моск.	34	Малоархангельск, г.	Курск.	277
Лиховский, р. п.	Аз.-Черн.	111	Малое Козино, р. п.	Горьк.	47
Лихославль, г.	Моск.	34	Маломальск, р. п.	Свердл.	68
Лобва, р. п.	Свердл.	68	Малоярославец, г.	Моск.	34
Лодейное Поле, г.	Ленингр.	16	Мума, р. п.	Вост.-Сиб.	165
Лоев, м.	БССР	233	Мамадыш, г.	Тат. АССР	61
Лозовая, п. г. т.	УССР, Харьк.	221	Мантурово, р. п.	Горьк.	47
Лозовая Павловка, п. т. т.	УССР, Донецк.	204	Маргелан, г.	Узб. ССР	260
Лопатин, р. п.	Горьк. Мар. а. о.	49	Мариинск, г.	З ап.-Сиб.	153
Лосиноостровская, г.	Моск.	34	Мариинский Посад, г.	Горьк., Чув. АССР	53
Лосино - Петровский, р. п.	Моск.	34	Мариуполь, г.	УССР, Донец.	202
Лотиковская, руд. п.	УССР, Донецк.	204	Маркшадт, г.	Сарат., Нем. Пов. АССР	101
Лохвица, г.	УССР, Харьк.	221	Махач-Кала, г.	Сев.-Кавк., Даг. АССР	126
Дубны, г.	УССР, Харьк.	221	Мглин, г.	Западн.	25
Луга, г.	Ленингр.	16	Мегри, п. г. т.	ССР Арм.	245
Луганск, г.	УССР, Донецк.	202	Медвежья Гора, р. п.	Карельск. АССР	9
Лугины, м.	УССР, Киевск.	211	Меджибож, п. г. т.	УССР, Винн.	191
Лукоянов, г.	Горьк.	47	Медынь, г.	Западн.	25
Луньевка, р. п.	Свердл.	68	Мезень, г.	Северн.	5
Лысково, г.	Горьк.	47	Мелекес, г.	Ср.-Волжск.	45
Лысьва, г.	Свердл.	66	Меленки, г.	Иван. Пром.	41
Льгов, г.	Курск.	277	Мелитополь, г.	УССР, Днепроп.	197
Любань, г.	Ленингр.	15	Мена, п. г. т.	УССР, Черниг.	225
Любар, п. г. т.	УССР, Винн.	191	Мензелинск, г.	Тат. АССР	61
Люберцы, г.	Моск.	34	Мерефа, г.	УССР, Харьк.	221
Любимовская, руд. п.	УССР, Донецк.	204	Мерв, г.	Туркм. ССР	267
Люблино, г.	Моск.	34	Мешовск, г.	Западн.	25
			Миасс, г.	Челяб.	75



Название города, рабочего поселка	Край, область, республика	Страница	Название города, рабочего поселка	Край, область, республика	Страница
Микоян-Шахар, г.	Сев.-Кавк., Кар. а. о.	118	Наволоки, р. п.	Иван. Пром.	41
Миллерово, г.	Аз.-Черн., Сев.	113	Назия, р. п.	Ленингр.	17
Минеральные Во- ды, г.	Сев.-Кавк.	115	Нальчик, г.	Сев.-Кавк., Каб.- Балк. а. о.	116
Минск, г.	БССР	232	Наманган, г.	Узб. ССР	260
Минусинск, г.	Зап.-Сиб.	153	Наровль, м.	БССР	233
Миньяр, р. п.	Челяб.	75	Народичи, м.	УССР, Киевск.	211
Миргород, г.	УССР, Харьк.	221	Наро-Фоминск, г.	Моск.	34
Мирзачуль, р. п.	Узб. ССР	261	Нарьян-Мар, р. п.	Северн., Ненецк. окр.	5
Михайлов, г.	Моск.	34	Нарын, г.	Кирг. АССР	145
Мичуринск, г.	Воронежск.	275	Нахичевань, г.	Азерб. ССР, Нах. АССР	238
Мишелевский, р. п.	Вост.-Сиб.	165	Невель, г.	Западн.	25
Мишеронский, р. п.	Моск.	34	Невер, р. п.	Д.-В. К., Амурск.	177
Могилев, г.	БССР	233	Невьянск, г.	Свердл.	68
Могилев - Подоль- ский, г.	УССР, Винн.	191	Невжин, г.	УССР, Черниг.	225
Могочин, р. п.	Зап.-Сиб.	153	Незаметный, р. п.	Як. АССР	172
Можайск, г.	Моск.	34	Нейво - Рудянка, р. п.	Свердл.	68
Можга, г.	Горьк., Удм. а. о.	51	Нейво - Шайтан- ский, р. п.	Свердл.	68
Моздок, г.	Сев.-Кавк.	115	Нельма, р. п.	Д.-В. К., Приморск.	181
Мозырь, г.	БССР	233	Немиров, п. г. т.	УССР, Винн.	191
Молога, г.	Иван. Пром.	41	Нерехта, г.	Иван. Пром.	41
Молотово, г.	Свердл.	66	Нерль, р. п.	Иван. Пром.	41
Монетный, р. п.	Свердл.	278	Нерчинск, г.	Вост.-Сиб., Чит.	167
Мордовщиково, р. п.	Горьк.	47	Нефтегорск, р. п.	Аз.-Черн.	111
Моршанск, г.	Воронежск.	275	Нея, р. п.	Иван. Пром.	41
Мосальск, г.	Западн.	25	Нижне - Салдин- ский, р. п.	Свердл.	68
Москва, г.	СССР, РСФСР и Моск. обл.	32	Нижне - Троицкий завод, р. п.	Баш. АССР	57
Моспино, руд. п.	УССР, Донецк.	204	Нижнеудинск, г.	Вост.-Сиб.	165
Мстиславль, г.	БССР	233	Нижние Серги, р. п.	Свердл.	68
Муйнак, р. п.	Кара-Калп. АССР	143	Нижний Баскун- чак, р. п.	Сталингр.	105
Мундыбаш, р. п.	Зап. Сиб.	278	Нижний Ломов, г.	Ср.-Волжск.	85
Мураши, р. п.	Горьк.	47	Нижний Пяндж, п. г. т.	Тадж. ССР	271
Мурманск, г.	Ленингр., Мурм.) окр.	16	Нижняя Сталинск, р. п.	Як. АССР	172
Муром, г.	Горьк.	47	Нижний Тагил, г.	Свердл.	66
Мушкетово, руд. п.	УССР, Донецк.	204	Нижний Уфалей, р. п.	Челяб.	75
Мценск, г.	Курск.	277	Нижняя Тура, р. п.	Свердл.	68
Мцхет, п. г. т.	ССР Груз.	249	Никитовка, п. г. т.	УССР, Донецк.	204
Мысовск, р. п.	Вост.-Сиб., Бур.- Монг. АССР	169	Николаев, г.	УССР, Одесск.	214
Мытищи, г.	Моск.	34	Николаевск - на- Амуре, г.	Д.-В. К., Нижне- Амурск. окр.	182
Мышега, р. п.	Моск.	34			
Мятлево, р. п.	Западн.	25			
<b>Н</b>					
Набережные Чел- ны, г.	Тат. АССР	61			

Название города, рабочего поселка	Край, область, республика	Страница	Название города, рабочего поселка	Край, область, республика	Страница
Никольск, г.	Северн.	5	Новохоперск, г.	Воронежск.	275
Никольская Пе- стровка, р. п.	Ср.-Волжск.	85	Новохоперский, р. п.	Воронежск.	275
Никольский Хутор, р. п.	Ср.-Волжск.	85	Ново - Чайкино, руд. п.	УССР, Донецк.	204
Никольск - Уссу- рийский, г.	Д.-В. К., Приморск.	180	Новочеркасск, г.	Аз.-Черн.	111
Никополь, г.	УССР, Днепрод.	197	Ново-Экономичная, руд. п.	УССР, Донецк.	204
Новая Бухара, г.	Узб. ССР	260	Новые Петушки, р. п.	Моск.	34
Новая Ладога, г.	Ленингр.	17	Новый, р. п.	Зап.-Сиб.	153
Новая Ляля, р. п.	Ленингр.	68	Новый Оскол, г.	Курск.	275
Новгород, г.	Ленингр.	15	Новый Ургенч, г.	Узб. ССР, Хорезм.	261
Новгород - Север- ский, г.	УССР, Черниг.	225	Новый Чарджуй, г.	Туркм. СССР	267
Новоасбест, р. п.	Свердл.	68	Ногинск, г.	Моск.	34
Новобелица, г.	БССР	233	Нолинск, г.	Горьк.	47
Новобратцевский, р. п.	Моск.	34	Нор-Баязет, п. г. т.	ССР Арм.	245
Ново - Георгиевск, п. г. т.	УССР, Харьк.	221	Нуаус, г.	Кара-Калп. АССР	143
Новоград - Волян- ский, г.	УССР, Киевск.	211	Нуха, г.	Азерб. ССР	236
Ново-Донбасский, руд. п.	УССР, Донецк.	204	Нытва, р. п.	Свердл.	68
Ново-Завидовский, р. п.	Моск.	34	Нювчим, р. п.	Северн., Коми, а. о.	7
Новозыбков, г.	Западн.	25	Нязепетровск, р. п.	Челяб.	75
Ново - Миргород, п. г. т.	УССР, Одесск.	215	Нядома, р. п.	Северн.	5
Ново - Мирополь, п. г. т.	УССР, Винн.	191	<b>О</b>		
Ново-Московский, г.	УССР, Днепрод.	197	Облучье, р. п.	Д.-В. К., Амурск.	177
Новоржев, г.	Ленингр.	17	Обоянь, г.	Курск.	277
Новороссийск, г.	А.-Черн.	110	Обухово, р. п.	Моск.	34
Ново-Ряжск, р. п.	Моск.	34	Овруч, г.	УССР, Киевск.	211
Ново - Сенжары, п. г. т.	УССР, Харьк.	221	Огаревка, р. п.	Моск.	34
Новосибирск, г.	Зап.-Сиб.	152	Огородня, м.	БССР	233
Новосиль, г.	Курск.	277	Одесса, г.	УССР, Одесск.	214
Ново - Славянская, ж. д. п.	УССР, Донецк.	204	им. 11 октября, р. п.	Вост.-Сиб., Вит.- Олекм. окр.	165
Ново - Соколь- ники, г.	Западн.	25	Озеры, г.	Моск.	34
Ново - Тульский, р. п.	Моск.	34	Озургеты, г.	СССР Груз.	249
Новоузенск, г.	Сарат.	96	Ойрот-Тура, г.	Зап.-Сиб., Ойр. а. о.	154
Ново - Украинка, п. г. т.	УССР, Одесск.	215	Октябрьской ре- волюции шахта, руд. п.	УССР, Днепрод.	197
Новоуткинск, р. п.	Свердл.	68	Октябрьский, р. п.	Д.-В. К., Сахап.	179
Ново-Ушица, п. г. т.	УССР, Винн.	191	Октябрьский, р. п.	Моск.	34
			Октябрьский, р. п.	Моск.	34
			Окуловка, р. п.	Ленингр.	17
			Окуловский завод № 49, р. п.	Северн.	5
			Олевск, п. г. т.	УССР, Киевск.	211
			Олекинск, г.	Як. АССР	172
			Оловянная, р. п.	Вост.-Сиб., Чит.	167
			Ольгополь, м.	УССР, Винн.	191

Название города, рабочего поселка	Край, область, республика	Страница	Название города, рабочего поселка	Край, область, республика	Страница
Ольховский, р. п.	Зап.-Сиб.	153	Паволочь, м.	УССР, Киевск.	211
Ольховский завод, ф. з. п.	УССР, Донецк.	204	Памбак, р. п.	ССР Арм.	245
Омск, г.	Зап.-Сиб.	152	Памяти 13 борцов, р. п.	Вост.-Сиб.	165
Омутнин, г.	Горьк.	47	Память Парижской Коммуны, р. п.	Горьк.	47
Онега, г.	Северн.	5	Пантелеймоновка, ф. з. п.	УССР, Донецк.	204
Они, г.	ССР Груз.	249	Панютино, п. г. т.	УССР, Харьк.	221
Опочка, г.	Ленингр.	17	Парахино - Под- дубье, р. п.	Ленингр.	17
Опошня, п. г. т.	УССР, Харьк.	221	Парижская Комму- на, руд. п.	УССР, Донецк.	204
Ораниенбаум, г.	Ленингр.	17	Паричи, м.	БССР	233
Орджоникидзе, г.	Сев.-Кавк., Сев. Осет, а. о.	120	Пашия, р. п.	Свердл.	68
Ордубат, г.	Азерб. ССР, Нах. АССР	239	Пенза, г.	Ср.-Волжск.	84
Орел, г.	Курск.	277	Пено, р. п.	Западн.	25
Оренбург, г.	Ср.-Волжск.	84	Первоавгустов- ский, р. п.	Курск.	277
Орехов, п. г. т.	УССР, Днепрон.	197	Первомайка, руд.п.	УССР, Донецк.	205
Орехово-Зуево, г.	Моск.	32	Первомайск, г.	УССР, Одесск.	215
Оринин, м.	УССР, Винн.	191	Первомайский руд- ник, р. п.	Зап.-Сиб.	153
Орочен, р. п.	Як. АССР	172	Первоуральск, г.	Свердл.	68
Орск, г.	Ср.-Волжск., Орск. Пром. окр.	85	Переславль-Залес- ский, г.	Иван. Пром.	41
Орша, г.	БССР	233	Переяслав, г.	УССР, Киевск.	211
Оса, г.	Свердл.	68	Пермь, г.	Свердл.	66
Освея, м.	БССР	233	Песоченский за- вод, р. п.	Моск.	34
Осинники, р. п.	Зап.-Сиб.	153	Песочное, р. п.	Иван. Пром.	41
Осиповичи, м.	БССР	23	Песочья, р. п.	Западн.	25
Осташков, г.	Западн.	25	Пестово, р. п.	Ленингр.	17
Остер, п. г. т.	УССР, Черниг.	225	Песчанка, м.	УССР, Винн.	191
Остров, г.	Ленингр.	17	Петергоф, г.	Ленингр.	17
Острогжск, г.	Воронежск.	275	Петриков, г.	БССР	233
Отроженский, р. п.	Воронежск.	275	Петровск, г.	Сарат.	99
Очаков, п. г. т.	УССР, Одесск.	215	Петровск - Забай- кальский, г.	Вост.-Сиб., Чит.	167
Очемчири, г.	ССР Груз., Абх. АССР	251	Петровский, р. п.	Моск.	34
Очер, р. п.	Свердл.	68	Петровск - Кавказ- ский, р. п.	Сев.-Кавк., Даг. АССР	127
Оха, р. п.	Д.-В. К., Сахал.	179	Петровское, руд. п.	УССР, Донецк.	205
Оханск, г.	Свердл.	68	Петропавск, г.	Каз. АССР, Караг.	139
Ош, г.	Кирг. АССР	145	Петропавловск- Камчатский, г.	Д.-В. К., Камч.	178
<b>п</b>			Петрозаводск, г.	Карельск. АССР	8
Павелецкий, р. п.	Моск.	34	Пивнична, руд. п.	УССР, Донецк.	205
Павлово, г.	Горьк.	47	Пироговский, р. п.	Моск.	34
Павловск, г.	Воронежск.	275	Пирятин, г.	УССР, Харьк.	221
Павловский, р. п.	Свердл.	68			
Павловский По- сад, г.	Моск.	34			
Павлоград, г.	УССР, Днепрон.	197			
Павлод, р. г.	Каз. АССР, Вост.- Каз.	135			

Название города, рабочего поселка	Край, область, республика	Страница	Название города, рабочего поселка	Край, область, республика	Страница
Писцово, р. п.	Иван. Пром.	41	Пустошка, г.	Западн.	25
Пласт, р. п.	Челяб.	75	Путивль, г.	УССР, Черниг.	225
Пластуи, р. п.	Д.-В. К., Приморск.	181	Путятин, р. п.	Д.-В. К., Приморск.	181
Плес, г.	Иван. Пром.	41	Пучеж, г.	Иван. Пром.	41
Плесецк, р. п.	Северн.	5	Пушкино, г.	Моск.	35
Плещаницы, м.	БССР	233	Пышма, р. п.	Свердл.	273
Плисков, м.	УССР, Киевск.	211	Пятигорск, г.	Сев.-Кавк.	114
Побелинский, р. п.	Моск.	35	Пятихатка, ж. д. п.	УССР, Днепроп.	197
Погребище, м.	УССР, Киевск.	211			
Подобрянка, м.	БССР	233			
Подольск, г.	Моск.	35	Рабочеостровск, р. п.	Карельск. АССР	9
Покров, г.	Моск.	35	Радомышль, г.	УССР, Киевск.	211
Полевской, р. п.	Свердл.	68	Радуль, п. г. т.	УССР, Черниг.	225
Половинка, р. п.	Свердл.	68	Раздельная, ж. д. п.	УССР, Одесск.	215
Полоное, г.	УССР, Винн.	191	Райчихинск, р. п.	Д.-В. К., Амурск.	177
Полотняный завод, р. п.	Западн.	25	Раковское, руд. п.	УССР, Донецк.	205
Полоцк, г.	БССР	233	Раменское, г.	Моск.	35
Полтава, г.	УССР, Харьк.	218	Раненбург, г.	Воронежск.	275
Понинки, ф. з. п.	УССР, Винн.	191	Расказово, г.	Воронежск.	275
Попасная, п. г. т.	УССР, Донецк.	205	Ревда, р. п.	Свердл.	68
Порсы, п. г. т.	Туркм. ССР, Таша- узск. окр.	267	Реж, р. п.	Свердл.	68
Порт им. Ильича, п. г. т.	Азерб. ССР	237	Реутово, р. п.	Моск.	35
Порхов, г.	Ленингр.	17	Речица, г.	БССР	233
Посевная, руд. п.	УССР, Донецк.	205	Решетица, р. п.	Горьк.	47
Посевой, руд. п.	Зап.-Сиб.	153	Ржев, г.	Западн.	25
Поти, г.	ССР Груз.	248	Риддер, г.	Каз. АССР, Вост.- Каз.	135
Поввиснево, р. п.	Ср.-Волжск.	85	Ровеньки, руд. п.	УССР, Донецк.	205
Почеп, г.	Западн.	25	Рогачев, г.	БССР	232
Починок, г.	Западн.	25	Родаково, ж. д. п.	УССР, Донецк.	205
Пошехонье - Воло- дарск, г.	Иван. Пром.	41	Родники, г.	Иван. Пром.	41
Правдинск, р. п.	Горьк.	47	Розовка, ж. д. п.	УССР, Днепроп.	197
Предивинск, р. п.	Вост.-Сиб.	165	Ромны, г.	УССР, Черниг.	225
Прикумск, г.	Сев.-Кавк.	115	Ромодан, ж. д. п.	УССР, Харьк.	221
Прилуки, г.	УССР, Черниг.	225	Рославль, г.	Западн.	25
Прокопьевск, г.	Зап.-Сиб.	152	Россошь, г.	Воронежск.	275
Пролетарий, р. п.	Ленингр.	17	Ростов, г.	Иван. Пром.	41
Пролетарский, р. п.	Моск.	35	Ростов-на-Дону, г.	Аз.-Черн.	110
Пролетарский за- вод, ф. з. п.	УССР, Донецк.	205	Ртутная, руд. п.	УССР, Донецк.	205
Пропойск, м.	БССР	233	Рошаль, р. п.	Моск.	35
Проскуров, г.	УССР, Винн.	191	Ртицево, г.	Сарат.	99
Прохладненский, р. п.	Сев.-Кавк., Каб.- Балк. а. о.	117	Рублево, р. п.	Моск.	32
Псков, г.	Ленингр.	15	Рубцовск, г.	Зап.-Сиб.	153
Пугачев, г.	Сарат.	99	Рудничный, р. п.	Свердл.	69
Пулин, м.	УССР, Киевск.	211	Рудня, г.	Западн.	25
			Ружин, м.	УССР, Киевск.	211
			Руза, г.	Моск.	35
			Рузаевка, р. п.	Ср.-Волжск., Морд. а. о.	87

Название города, рабочего поселка	Край, область, республика	Страница	Название города, рабочего поселка	Край, область, республика	Страница
Рутченково, руд. п.	УССР, Донецк.	205	Семеновка, п. г. т.	УССР, Черниг.	225
Рухлово, г.	Д.-В. К., Амурск.	177	Семилуки, р. п.	Воронежск.	275
Рыбачье, р. п.	Кирг. АССР	145	Семипалатинск, г.	Каз. АССР, Вост.-	135
Рыбинск, г.	Иван. Пром.	40		Каз.	
Рыбница, п. г. т.	УССР, Молд. АССР	227	Сенаки, г.	ССР Груз.	249
Рыково, г.	УССР, Донецк.	202	Сенно, г.	БССР	233
Рыльск, г.	Курск.	277	Серафимович, г.	Сталингр.	105
Рязжск, г.	Моск.	35	Серахс, р. п.	Туркм. ССР	267
Рязань, г.	Моск.	35	Сергач, г.	Горьк.	47
			Сергиевский завод, р. п.	Горьк., Удм. а. о.	51
<b>С</b>			Сердобск, г.	Сарат.	99
Саввино, р. п.	Моск.	35	Середа, г.	Иван. Пром.	41
Салаир, р. п.	Зап.-Сиб.	153	Середино - Буда, п. г. т.	УССР, Черниг.	225
Салегард, р. п.	Обско-Ирт., Ямальск. окр.	78	Серпухов, г.	Моск.	32
Сальск, г.	Аз.-Черн.	111	Сестрорецк, г.	Ленингр.	17
Сальяны, г.	Азерб. ССР	237	Сигнахи, г.	ССР Груз.	249
Самара, г.	Ср.-Волжск.	84	Сим, р. п.	Челяб.	75
Самарканд, г.	Узб. ССР	260	Симферополь, г.	Крым. АССР	128
Самодед 493 вер., р. п.	Северн.	5	Синегорский, р. п.	Аз.-Черн.	111
Самтреди, г.	ССР Груз.	249	Синельниково, п. г. т.	УССР, Днепроп.	197
Самусь, р. п.	Зап.-Сиб.	278	Снявино, р. п.	Ленингр.	17
Санаин, р. п.	ССР Арм.	245	Скадовск, п. г. т.	УССР, Одесск.	215
Сарала, р. п.	Зап.-Сибир., Хак. а. о.	157	Сквира, п. г. т.	УССР, Киевск.	211
Сарана, р. п.	Свердл.	69	Скопин, г.	Моск.	35
Саранск, г.	Ср.-Волжск.	86	Славгород, г.	Зап.-Сиб.	153
Сара-Остров, п. г. т.	Азерб. ССР	237	Славута, п. г. т.	УССР, Винн.	191
Сарапул, г.	Свердл.	69	Славянск, г.	УССР, Донецк.	205
Саратов, г.	Сарат.	98	Слободской, г.	Горьк.	47
Сардарабад, р. п.	ССР Арм.	245	Слупк, г.	БССР	233
Сасово, г.	Моск.	35	Слуцк-Ленинград- ский, г.	Ленингр.	17
Сатка, р. п.	Челяб.	75	Слюдянка, р. п.	Вост.-Сиб.	165
Саят, п. г. т.	Туркм. ССР	267	Смела, г.	УССР, Киевск.	211
Свердлово-Швар- цевское, руд. п.	УССР, Донецк.	205	Смиловичи, м.	БССР	233
Свердловск, г.	Свердл.	66	Смолевичи, м.	БССР	233
Свердловский, р. п.	Моск.	35	Смоленск, г.	Западн.	24
Свирьстрой, р. п.	Ленингр.	17	Смышка, р. п.	Моск.	35
Свобода, р. п.	Воронежск.	275	Снежнянское, руд. п.	УССР, Донецк.	205
Свободный, г.	Д.-В. К., Амурск.	176	Сновск, г.	УССР, Черниг.	225
Себеж, г.	Западн.	25	Собинка, р. п.	Иван. Пром.	41
Севастополь, г.	Крым. АССР	128	Соболевка, м.	УССР, Винн.	191
Северо-Енисей- ский р. п.	Вост.-Сиб.	165	Советская Гавань, р. п.	Д.-В. К., Приморск.	181
Северский, р. п.	Свердл.	69	Советск, р. п.	Горьк.	47
Севск, г.	Западн.	25	Сокол, г.	Северн.	5
Селингар, р. п.	Як. АССР	172	Солигалич, г.	Иван. Пром.	41
Семенов, г.	Горьк.	47	Солыкамск, г.	Свердл.	69

Название города, рабочего поселка	Край, область, республика	Страница	Название города, рабочего поселка	Край, область, республика	Страница
Солнечногорский, р. п.	Моск.	35	Староуткинский, р. п.	Свердл.	69
Солобковцы, м.	УССР, Винн.	191	Старые Дороги, м.	БССР	233
Соловьевск, р. п.	Д.-В. К., Амурск.	177	Старый Крым, г.	Крым. АССР	129
Соломенное, р. п.	Карельск. АССР	279	Старый Оскол, г.	Курск.	277
Солунин, р. п.	Карельск. АССР	9	Старый Чарджуй, р. п.	Туркм. ССР	267
Сольвычегодск, г.	Северн.	5	Старь, р. п.	Западн.	25
Сольцы, г.	Ленингр.	17	Степанаван, п. г. т.	ССР Арм.	245
Сонково, р. п.	Моск.	35	Степанакерт, г.	Азерб. ССР, Нач.- Кар. а. о.	240
Сорокинский руд- ник, руд. п.	УССР, Донецк.	205	Степняк, р. п.	Каз. АССР, Караг.	139
Сорочинск, р. п.	Ср.-Волжск.	85	Стерлитамак, г.	Баш. АССР	57
Сосница, п. г. т.	УССР, Черниг.	225	Стерк-Кертычки, р. п.	Сев.-Кавк., Чеч.- инг. а. о.	279
Сочи, г.	Аз.-Черн.	111	Струнино, р. п.	Иван. Пром.	41
Спас-Деменск, г.	Западн.	25	Суджа, г.	Курск.	277
Спасск-Клепики, г.	Моск.	35	Судогда, г.	Иван. Пром.	41
Спасск-Дальний, г.	Д.-В. К., Приморск.	181	Суздаль, г.	Иван. Пром.	41
Спасский затон, р. п.	Тат. АССР	61	Сукремль, р. п.	Западн.	25
Спасск-Рязанский, г.	Моск.	35	Суксун, р. п.	Свердл.	69
Спасск-Татарский, г.	Тат. АССР	61	Сулимов, г.	Сев.-Кавк., Черк. а. о.	121
Спирово, р. п.	Моск.	35	Суликта, р. п.	Кирг. АССР	144
Средне-Кольмск, г.	Як. АССР	17	Сумы, г.	УССР, Харьк.	218
Средне - Сереб- ровск, р. п.	Як. АССР	172	Сураж, г.	Западн.	25
Среднеуральск, р. п.	Свердл.	69	Сураж-Витебский, м.	БССР	233
Сретенск, г.	Вост.-Сиб., Чит.	167	Сурам, п. г. т.	ССР Груз.	249
Ставрополь, г.	Сев.-Кавк.	115	Сухиничи, г.	Западн.	25
Сталинабад, г.	Тадж. ССР	270	Сухачевка, ф. з. п.	УССР, Днепроп.	197
Сталинград, г.	Сталингр.	104	Сухой Лог, р. п.	Свердл.	69
Сталинир, г.	ССР Груз, Юго- Осет. а. о.	254	Сухум, г.	ССР Груз., Абх. АССР	250
Сталинисси, г.	ССР Груз.	249	Сучан, г.	Д.-В. К., Приморск.	180
Сталино, г.	УССР, Донецк.	202	Сызрань, г.	Ср.-Волжск.	84
Сталиногорск, г.	Моск.	32	Сыктывкар, г.	Северн., Ком. а. о.	6
Сталинск, г.	Зап.-Сиб.	152	Сынтул, р. п.	Моск.	35
Сталинский, р. п.	Моск.	35	Сырский, р. п.	Воронежск.	275
Старая Бухара, г.	Узб. ССР	260	Сысерть, р. п.	Свердл.	69
Старая Купавна, р. п.	Моск.	35	Сычевка, г.	Западн.	25
Старая Русса, г.	Ленингр.	17	Сясьстрой, р. п.	Ленингр.	17
Старая Ушица, м.	УССР, Винн.	191	<b>Т</b>		
Старица, г.	Западн.	25	Тавда, р. п.	Обско-Ирт.	77
Старобельск, г.	УССР, Донецк.	205	Таганрог, г.	Аз.-Черн.	110
Старобин, м.	БССР	233	Тайга, г.	Зап.-Сиб.	153
Стародуб, г.	Западн.	25	Талдом, г.	Моск.	35
Старо - Константи- нов, г.	УССР, Винн.	191	Талица, р. п.	Иван. Пром.	41
Старо-Синявка, м.	УССР, Винн.	191	Талица, р. п.	Челяб.	75
			Тальное, п. г. т.	УССР, Киевск.	211
			Тамбов, г.	Воронежск.	275
			Тара, г.	Зап.-Сиб., Гарск. окр.	153

Название города, рабочего поселка	Край, область, республика	Страница	Название города, рабочего поселка	Край, область, республика	Страница
Тараща, п. г. т.	УССР, Киевск.	211	Троицк, г.	Челяб.	75
Таруса, г.	Моск.	35	Троицкий, р. п.	Моск.	35
Татарск, г.	Зап.-Сиб.	153	Троицкий, р. п.	Челяб.	75
Тауз, п. г. т.	Азерб. ССР	237	Троицкое, р. п.	Западн.	25
Тахта, п. г. т.	Туркм. ССР	267	Троицкосавск, г.	Вост.-Сиб., Бур.- Монг. АССР	169
Тахта-Базар, р. п.	Туркм. ССР	267			
Ташауз, г.	Туркм. ССР, Та- шаузск. окр.	267	Тростянец, п. г. т.	УССР, Винн.	191
Ташино, р. п.	Горьк.	47	Тростянец, п. г. т.	УССР, Харьк.	221
Ташкент, г.	Узб. ССР	260	Троянов, м.	УССР, Киевск.	211
Теджен, г.	Туркм. ССР	267	Трубчевск, г.	Западн.	25
Тейково, г.	Иван. Пром.	41	Туапсе, г.	Аз.-Черн.	111
Текстильщик, р. п.	Моск.	35	Тубинский рудник, р. п.	Баш. АССР	57
Телав, г.	ССР Груз.	249	Тула, г.	Моск.	32
Тельбес, р. п.	Зап.-Сиб.	153	Тулуз, г.	Вост.-Сиб.	165
Тельма, р. п.	Вост.-Сиб.	165	Тульчин, г.	УССР, Винн.	191
Темир, г.	Каз. АССР, Актюб.	131	Туринск, г.	Свердл.	69
Темников, г.	Ср.-Волжск., Морд. а. о.	87	Туриновский, р. п.	Свердл.	69
Темрюк, г.	Аз.-Черн.	111	Туркестан, г.	Каз. АССР, Юж.- Каз.	141
Теплая Гора, р. п.	Свердл.	69	Туров, м.	БССР	233
Теплик, м.	УССР, Винн.	191	Турткуль, г.	Кара-Калп. АССР	142
Терновск, г.	Моск.	35	Тутаев, г.	Иван. Пром.	41
Термез, г.	Узб. ССР	261	Тучково, р. п.	Моск.	35
Терновка, м.	УССР, Винн.	151	Тюмень, г.	Обско-Ирт.	76
Тертер, п. г. т.	Азерб. ССР	237	Тюкалинск, г.	Зап.-Сиб.	153
Тетюхе, р. п.	Д.-В. К., Приморск.	181			
Тетьюши, г.	Тат. АССР	61			
Тимер-Тау, р. п.	Зап.-Сиб.	153	<b>У</b>		
Тимковичи, м.	БССР	233	Углич, г.	Иван. Пром.	41
Тирасполь, г.	УССР, Молд. АССР	226	Угольный, р. п.	Свердл.	69
Тирлянский завод, р. п.	Баш. АССР	57	Уджары, п. г. т.	Азерб. ССР	237
Тифлис, г.	ЗСФСР и ССР Груз.	248	Узген, г.	Кирг. АССР	145
Тихвин, г.	Ленингр.	18	Узда, м.	БССР	233
Тихорецк, г.	Аз.-Черн.	111	Узловая, р. п.	Моск.	35
Тквибули, р. п.	ССР Груз.	249	Уланов, м.	УССР, Винн.	191
Тобольск, г.	Обско-Ирт.	77	Улла, м.	БССР	233
Токмак, г.	Кирг. АССР	145	Ульяновка, р. п.	Ленингр.	17
Толочино, м.	БССР	233	Ульяновск, г.	Ср.-Волжск.	84
Томашполь, п. г. т.	УССР, Винн.	191	Умань, г.	УССР, Киевск.	211
Томмот, г.	Як. АССР	172	Унеча, р. п.	Западн.	25
Томск, г.	Зап.-Сиб.	152	Уралец, р. п.	Свердл.	69
Топки, г.	Зап.-Сиб.	153	Уральск, г.	Каз. АССР, Зап.- Каз.	136
Торжок, г.	Моск.	35	Ура-Тюбе, г.	Тадж. ССР	270
Торковичи, р. п.	Ленингр.	17	Уругут, г.	Узб. ССР	261
Тбросец, г.	Западн.	25	Уржум, г.	Горьк.	47
Тотьма, г.	Северн.	5	Урицк, г.	Ленингр.	17
Тригузная, ф. з. п.	УССР, Дневроп.	197	Урицкий, р. п.	Западн.	25
			Урсатьевская, р. п.	Узб. ССР	261

Название города, рабочего поселка	Край, область, республика	Страница	Название города, рабочего поселка	Край, область, республика	Страница
Уршельский, р. п.	Иван. Пром.	41	Хейвар, п. г. т.	Туркм. ССР	267
Урюпинск, г.	Сталингр.	105	Херсон, г.	УССР, Одесск.	214
Усмани, г.	Воронежск.	275	Хибиногорск, г.	Ленингр., Мурм. окр.	17
Усмун, р. п.	Як. АССР	172	Хива, г.	Узб. ССР, Хорезм. окр.	261
Усолье - Сибир- ское, г.	Вост.-Сиб.	165	Хилок, р. п.	Вост.-Сиб., Чит.	167
Усть-Абакан, р. п.	Зап.-Сиб., Хака. а. о.	157	Хмельник, п. г. т.	УССР, Винн.	191
Устье, р. п.	Северн.	5	Ходжа-Джамбасс, п. г. т.	Туркм. ССР, Кер- кинск. окр.	267
Усть-Каменогорск, г.	Каз. АССР, Вост.- Каз.	135	Ходжент, г.	Тадж. ССР	270
Усть - Катавский, р. п.	Челяб.	75	Хойники, м.	БССР	233
Устюжна, г.	Ленингр.	17	Холм, г.	Западн.	25
Усьва, р. п.	Свердл.	69	Хони, г.	ССР Груз.	249
Уткина Заводь, р. п.	Ленингр.	17	Хорлы, порт	УССР, Одесск.	215
Уфа, г.	Баш. АССР	56	Хорог, г.	Тадж. ССР, Горно- Бадахш. а. о.	272
Ушач, м.	БССР	233	Хорол, г.	УССР, Харьк.	221
Ушомир, м.	УССР, Киевск.	211	Хотимск, м.	Б. СР	233
<b>Ф</b>			Христиновка, м.	УССР, Киев. к.	211
Фараб, п. г. т.	Туркм. ССР	267	Хуторок, р. п.	Аз.-Черн.	111
Фастов, п. г. т.	УССР, Киевск.	211	<b>Ц</b>		
Фатех, г.	Курск.	277	Цементный завод, р. п.	Западн.	25
Феодосия, г.	Крым. АССР	128	Центральный руд- ник, р. п.	Зап.-Сиб.	153
Фергана, г.	Узб. ССР	260	Цивильск, г.	Горьк., Чув. АССР	53
Фирюза, п. г. т.	Туркм. ССР	267	Цюрупинск, м.	УССР, Одесск.	215
Форт-Александров- ский, г.	Каз. АССР, Зап.- Каз.	137	<b>Ч</b>		
Фосфоритный, р. п.	Моск.	35	Чапаевск, г.	Ср.-Волжск.	84
Фрунзе, г.	Кирг. АССР	144	Чаршапу, п. г. т.	Туркм. ССР, Кер- кинск. окр.	267
Фряново, р. п.	Моск.	35	Часов-Яр, ж. д. п.	УССР, Донецк.	205
<b>Х</b>			Чаусы, г.	БССР	233
Хабаровск, г.	Д.-В. К.	174	Чашники, м.	БССР	233
Халач, п. г. т.	Туркм. ССР, Кер- кинск. окр.	267	Чебоксары, г.	Горьк., Чув. АССР	52
Халтурин, г.	Горьк.	47	Чебсара, р. п.	Северн.	5
Ханженково, руд.п.	УССР, Донецк.	205	Челекен, п. г. т.	Туркм. ССР	267
Ханино, р. п.	Моск.	35	Челкар, г.	Каз. АССР, Актюб.	131
Хапчеранга, р. п.	Вост.-Сиб.	163	Челябинск, г.	Челяб.	74
Харовск, р. п.	Северн.	5	Чембар, г.	Ср.-Волжск.	85
Харьков, г.	УССР, Харьк.	218	Чемеровцы, м.	УССР, Винн.	191
Харьцызск, ф. з. п.	УССР, Донецк.	205	Червень, г.	БССР	233
Хасав-Юрт, г.	Сев.-Кавк., Даг. АССР	127	Черлынь, г.	Свердл.	69
Хачмас, п. г. т.	Азерб. ССР	237	Черемхово, г.	Вост.-Сиб.	164
Хвалынский, г.	Сарат.	99	Черепаново, г.	Зап.-Сиб.	153



Название города, рабочего поселка	Край, область, республика	Страница	Название города, рабочего поселка	Край, область, республика	Страница
Черепеть, р. п.	Моск.	35	Шемаха, г.	Азерб. ССР	237
Череповец, г.	Ленингр.	15	Шенкурск, г.	Северн.	5
Чериков, г.	БССР	233	Шепетовка, г.	УССР, Винн.	191
Черкассы, г.	УССР, Киевск.	211	Шилка, р. п.	Вост. Сиб., Чит.	167
Черлакский, р. п.	Зап.-Сиб.	153	Шимановская, р. п.	Д.-В. К., Амурск.	177
Чермоз, р. п.	Свердл.	69	Ширингуши, р. п.	Ср.-Волжск, Морд. а. о.	87
Чернигов, г.	УССР, Черниг.	224	Шклов, г.	БССР	233
Черниковка, р. п.	Баш. АССР	57	Шкотово, р. п.	Д.-В. К., Приморск.	181
Чернобыль, п. г. т.	УССР, Киевск.	211	Шлиссельбург, г.	Ленингр.	17
Черновские копи, р. п.	Вост.-Сиб., Чит.	167	Шлиссельбургский завод, р. п.	Ленингр.	17
Черногорский, р. п.	Зап.-Сиб., Хак. а. о.	157	Шостка, г.	УССР, Черниг.	225
Черноисточинск, р. п.	Свердл.	69	Шпола, п. г. т.	УССР, Киевск.	211
Черняхов, п. г. т.	УССР, Киевск.	211	Штеровская, ф. з. п.	УССР, Донецк.	205
Чертково, р. п.	Аз.-Черн., Сев.	113	Шумерля, р. п.	Горьк., Чув. АССР	55
Чечельник, м.	УССР, Винн.	191	Шураб, г.	Тадж. ССР	271
Чиатуры, г.	ССР Груз.	249	Шуша, г.	Азерб. ССР, Наг.- Кар. а. о.	241
Чимбай, г.	Кара-Калп. АССР	143	Шуя, г.	Иван. Пром.	41
Чимион, р. п.	Узб. ССР	261			
Чимкент, г.	Каз. АССР, Южн.- Каз.	141			
Чистополь, г.	Тат. АССР	61	<b>Щ</b>		
Чистяково, г.	УССР, Донецк.	202	Щигры, г.	Курск.	277
Чита, г.	Вост.-Сиб., Чит.	167	Щелково, г.	Моск.	35
Чубаровка, ж. д. п.	УССР, Днепроп.	197	Щегловское, р. п.	УССР, Донецк.	205
им. Чубаря, Шахта руд. п.	УССР, Днепроп.	197	Щербиновка, р. п.	УССР, Донецк.	205
Им. Чубаря, руд. п.	УССР, Донецк.	205	Щурово, р. п.	Моск.	35
Чугуев, п. г. т.	УССР, Харьк.	221			
Чуднов, п. г. т.	УССР, Винн.	191	<b>Э</b>		
Чудово, р. п.	Ленингр.	17	Электропередача, р. п.	Моск.	35
Чусовой, г.	Свердл.	69	Электросталь, р. п.	Моск.	35
Чуст, г.	Узб. ССР	261	Элиста, г.	Сталингр., Калм. а. о.	106
Чухлома, г.	Иван. Пром.	41	Энгельс, г.	Сарат., Нем. Пов. АССР	100
<b>Ш</b>			Эривань	ССР Арм.	244
Шадринск, г.	Челяб.	75			
Шамлуг, р. п.	ССР Арм.	245	<b>Ю</b>		
Шаргород, п. г. т.	УССР, Винн.	191	Юго-Камский, р. п.	Свердл.	69
Шарья, р. п.	Горьк.	47	Юдино, р. п.	Тат. ССР	61
Шатура, р. п.	Моск.	32	Южа, г.	Иван. Пром.	41
Шаумян, п. г. т.	ССР Груз.	249	Южно-Енисейский, р. п.	Вост.-Сиб.	165
Шахриязьбс, г.	Узб. ССР	261	Юный Коммунар, р. п.	УССР, Донецк.	20
Шахты, г.	Аз.-Черн.	111	Юрино, р. п.	Горьк., Мар. а. о.	
Шахунья, р. п.	Горьк.	47			
Шацк, г.	Моск.	35			
Шахта им. Шварца руд. п.	УССР, Днепроп.	197			

Название города, рабочего поселка	Край, область, республика	Страница	Название города, рабочего поселка	Край, область, республика	Страница
Юрьевец, г.	Иван. Пром.	41	Ялуторовск, г.	Челяб.	75
Юрьев-Польский, г.	Иван. Пром.	41	Ямполь, п. г. т.	УССР, Винн.	191
Юрюзань, р. п.	Челяб.	75	Янги-Юль, р. п.	Узб. ССР	261
Юхнов, г.	Западн.	25	Яновичи, м.	БССР	233
<b>Я</b>			Яновка, м.	УССР, Одесск.	215
			Янушполь, п. г. т.	УССР, Винн.	191
			Яранск, г.	Горьк.	47
			Ярославль, г.	Иван. Пром.	40
Ядрин, г.	Горьк., Чув. АССР	53	Ярцево, г.	Западн.	25
Яковлевское, р. п.	Иван. Пром.	41	Ясиноватая, ж. д. п.	УССР, Донецк.	205
Якутск, г.	Як. АССР	172	Яхрома, р. п.	Моск.	35
Ялта, г.	Крым. АССР	129	Яшкино, р. п.	Зап.-Сиб.	153
			Яя, р. п.	Зап.-Сиб.	278

## АЛФАВИТНЫЙ УКАЗАТЕЛЬ РАЙОНОВ СОЮЗА ССР

Название района	Край, область, республика	Страница	Название района	Край, область, республика	Страница
<b>А</b>					
Абакан (Усть-Аба- канский)	Зап.-Сиб., Хак. а. о.	156	Акшинский	Вост. Сиб., Чит.	166
Абанский	Вост.-Сиб.	158	Алагиро-Ардон- ский	Сев.-Кавк., Сев. Осет. а. о.	120
Абаранский	ССР Арм.	242	Алайский	Кирг. АССР	144
Абашский	ССР Груз.	246	Алакульский	Каз. АССР, Алма- Ат.	132
Абдулинский	Ср.-Волжск.	80	Аламединский	Кирг. АССР	144
Абзелюловский	Баш. АССР	54	Алапаевский	Свердл.	62
Абракунисский	Азерб. ССР, Нах. АССР	238	Аларский	Вост. - Сиб., Бур- Монг. АССР	168
Абралинский	Каз. АССР, Вост.- Каз.	134	Алатырский	Горьк., Чув. АССР	52
Абийский	Як. АССР	170	Алданский-Промы- шленный	Як. АССР	170
Авамский	Вост.-Сиб., Таймыр. окр.	162	Алейский	Зап.-Сиб.	146
Агбабинский	ССР Арм.	242	Александрийский	УССР, Днепроп.	192
Агбулахский	ССР Груз.	246	Александровка (Ли- озно - Александр- ровский)	УССР, Донецк., Старобел. окр.	200
Агдамский	Азерб. ССР	234	Александровский	Д-ВК, Амурск.	176
Агдашский	Азерб. ССР	234	Александровский	Д-ВК, Сахал.	178
Агджабединский	Азерб. ССР	234	Александровский	УССР, Донецк.	198
Агинский	Вост. - Сиб., Бур- Монг. АССР	168	Александровский	Зап.-Сиб., Нарымск. окр.	150
Агинское (Саян- ский)	Вост.-Сиб.	160	Александровский	Иван. Пром.	36
Агрызский	Тат. АССР	58	Александровский	Сев.-Кавк.	114
Адамовский	Каз. АССР, Актюб.	130	Александровское (Рыковский)	Кирг. АССР	144
Адигонский	ССР Груз.	246	Александро-Завод- ский	Вост.-Сиб., Чит.	166
Адлер (Сочинский)	Аз. Черн.	279	Александро - Нев- ская (Новодере- венский)	Моск.	28
Азнакаевский	Тат. АССР	58	Алексеевский	Сталингр.	102
Азовский	Аз.-Черн.	108	Алексеевский	Тат. АССР	58
Аим	Узб. ССР	256	Алексеевский	УССР, Харьк.	216
Айртавский	Каз. АССР, Караг.	138	Алексеевский	Воронежск.	274
Акбулакский	Каз. АССР, Актюб.	130	Алексинский	Моск.	26
Ак-Дарья	Узб. ССР	256	Алеутский	Д-ВК, Камч.	178
Ак-Джар (Тарбога- тавский)	Каз. АССР, Вост.- Каз.	134	Алеховщина (Оят- ский)	Ленингр.	12
Акжувский	УССР, Днепроп.	192	Алешковский	Воронежск.	274
Ак-Мечетский	Крым. АССР	128	Али-Байрамлин- ский	Азерб. ССР	234
Акмолинский	Каз. АССР, Караг.	138	Аликовский	Горьк., Чув. АССР	52
Аксу (Дангарин- ский)	Тадж. ССР	268	Аллавердский	ССР Арм.	242
Аксу-Аюлы (Чет- ский)	Каз. АССР, Караг.	138	Аллайховский	Як. АССР	170
Аксубаевский	Тат. АССР.	58	Алашский	Горьк., Удм. а. о.	50
Аксуиский	Каз. АССР, Алма- Ат.	132	Алтайский	Зап.-Сиб.	146
А танышский	Тат. АССР	58	Алты-Арык	Узб. ССР	256
Акташский	Тат. АССР	58	Алуштинский	Крым. АССР	128
Ак-Тогай (Коунрад- ский)	Каз. АССР, Алма- Ат.	132			

Название района	Край, область, республика	Страница	Название района	Край, область, республика	Страница
Алькеевский	Тат. АССР	58	Артинский	Свердл.	62
Альметьевский	Тат. АССР	58	Архангельский	Баш. АССР	54
Алыкджер культ- база (Тофалар- ский)	Вост.-Сиб.	160	Архангельский	Воронежск.	274
Амасия (Агбабин- ский)	ССР Арм.	242	Архангельское (Ка- менский)	Моск.	28
Амвросиевский	УССР, Донецк.	198	Архаринский	Д-ВК, Амурск.	176
Амгинский	Як. АССР	170	Архонское (Дзауд- жикаусский)	Сев. - Кавк., Сев.	120
Анабарский	Як. АССР	170	Арык-Балыкский	Осет. а. о.	
Анадырский	Д-ВК, Чукотск. окр.	184	Арысский	Каз. АССР, Караг.	138
Анапский	Аз.-Черн.	108		Каз. АССР, Юж.-	140
Ананьинский	УССР, Молд. АССР	226	Асиновский	Каз.	
Андомский	Ленингр.	10	Аскынский	Зап.-Сиб.	146
Андреаполь (Ле- нинский)	Западн.	20	Аспиндзский	Зап.-Сиб., Хакас.	156
Андреево-Иванов- ский	УССР, Одесск.	212	Ассакеевский	а. о.	
Андреевский	Ср.-Волжск.	80	Ассакеев (Зеленский)	ССР Груз.	246
Андрушевский	УССР, Киевск.	206	Астаринский	Узб. ССР	258
Анненский	Воронежск.	274	Астрахань-Базар- ский	Азерб. ССР	234
Анненский Мост (Ковжинский)	Ленингр.	10	Ата-Су (Жана-Ар- кинский)	Азерб. ССР	234
Анненфельд (Шам- хорский)	Азерб. ССР	236	Атбасарский	Каз. АССР, Караг.	138
Антонинский	УССР, Винн.	186	Атбашинский	Кирг. АССР	144
Антоно-Кодинцев- ский	УССР, Одесск.	212	Аткарский	Сарат.	96
Апастовский	Тат. АССР	58	Атнинский	Тат. АССР	58
Апостоловский	УССР, Днепрод.	192	Атрекский	Туркм. ССР	262
Апшеронский	Аз.-Черн.	108	Атяшевский	Ср.-Волжск., Морд.	86
Араван-Бурицкий	Кирг. АССР	144	Аулие-Атинский	а. о.	
Аральский	Каз. АССР, Актюб.	130		Каз. АССР, Юж.-	140
Аральский	Талж. ССР	268	Аургазинский	Каз.	
Арбажский	Горьк.	42	Афанасьево (Зюз- динский)	Баш. АССР	54
Арбузинский	УССР, Одесск.	212	Ахалкалакский	Горьк.	42
Аргаяшский	Челяб., Аргаяшск. окр.	72	Ахалцихский	ССР Груз.	246
Ардатовский	Горьк.	42	Ахвахский	ССР Груз.	246
Ардатовский	Ср.-Волжск., Морд. а. о.	86	Ахтинский	Сев.-Кавк., Даг.	124
Арзамасский	Горьк.	42	Ахтынский	АССР	
Аркадакский	Сарат.	96	Ахтырский	УССР, Харьк.	216
Армавирский	Аз.-Черн.	108	Ачикулакский	Сев.-Кавк., Даг.	124
Армянск (Ищунь- ский)	Крым. АССР	128	Ачинский	АССР	
Армянский	Аз.-Черн.	108	Аша (Миньяр- ский)	Зап.-Сиб.	146
Аромашевский	Челяб.	70	Аштаракский	Челяб.	70
Арсеньевский	Моск.	26	Аштский	ССР Арм.	242
Арский	Тат. АССР	58	Аягузский	Тадж. ССР	268
Артинский	ССР Арм.	242	Аяно-Майский	Каз. АССР, Алма- Ат.	132
				Д.-В. К, Охотск. окр.	184

Название района	Край, область, республика	Страница	Название района	Край, область, республика	Страница
<b>Б.</b>					
Бабаевский	Ленингр.	10	Бальцерский	Сарат., Нем. Пов. АССР	100
Бабанский	УССР, Киевск.	206	Балькчи	Узб. ССР	256
Баба-Юртовский	Сев.-Кавк., Даг. АССР	124	Балькчинский	Кирг. АССР	144
Бабынинский	Моск.	26	Барабинский	Зап.-Сиб.	146
Бавтинский	Тат. АССР	58	Барановский	Ср.-Волжск.	80
Багарякский	Челяб.	70	Барановский	УССР, Киевск.	206
Багдад	Узб. ССР	256	Барашевский	УССР, Киевск.	206
Багдадский	ССР Груз.	246	Барвенковский	УССР, Харьк.	216
Баградский	Зап. - Сиб., Хак. а. о.	156	Баргузинский	Вост.-Сиб., Бур.-Монг. АССР	168
Баевский	Зап.-Сиб.	146	Бардинский	Азерб. ССР	234
Базар-Курганский	Кирг. АССР	144	Бардынский	Свердл.	62
Базарно - Карабулакский	Сарат.	96	Барский	УССР, Винн.	186
Базарский	УССР, Киевск.	206	Бартаг	Тадж. ССР, Горно-Бадахш. а. о.	272
Байкадан (Сарысуиский)	Каз. АССР, Юж.-Каз.	140	Барышевский	Ср.-Волжск.	80
Байкитский	Вост.-Сиб., Эвенк. окр.	162	Барышевский	УССР, Киевск.	206
Баймакский	Баш. АССР	54	Барятинский	Западн.	18
Байрам-Алийский	Туркм. ССР	262	Басаргечарский	ССР Арм.	242
Байсун	Узб. ССР	256	Батагей-Альга (Сыркырырский)	Як. АССР	170
Байтугановский	Ср.-Волжск.	80	Батбакаринский	Каз. АССР, Актюб.	130
Бакалинский	Баш. АССР	54	Батецкий	Ленингр.	10
Баканас	Каз. АССР, Алма-Ат.	132	Батумский	ССР Груз., Адж. АССР	252
Баксанский	Сев.-Кавк., Кав.-Бал. а. о.	116	Бауманабадский	Тадж. ССР	268
Балаганский	Вост.-Сиб.	158	Бауманский	Узб. ССР	256
Балаклавский	Крым. АССР	128	Баунтовский	Вост. - Сиб., Бур.-Монг. АССР	168
Балаклейский	УССР, Харьк.	216	Бахан	Тадж. ССР, Горно-Бадахш. а. о.	272
Балаковский	Сарат.	96	Бахарденский	Турм. ССР	262
Баладинский	Сарат.	96	Бахмачский	УССР, Черниг.	222
Балахнинский	Горьк.	42	Бахчисарайский	Крым. АССР	128
Балахтинский	Вост.-Сиб.	158	Башанта (Западный)	Сталингр., Калм. а. о.	106
Балашовский	Сарат.	96	Башкетский	ССР Груз.	246
Балезинский	Горьк., Удм. а. о.	50	Башмаковский	Ср.-Волжск.	80
Балкарский	Сев. - Кавк., Кав.-Бал. а. о.	116	Баш-Норашен (Норашенский)	Азерб. ССР, Нах. АССР	238
Балкашино (Арык-Балькский)	Каз. АССР, Караг.	138	Баштанский	УССР, Одесск.	212
Балтайский	Сарат.	96	Баян-Аульский	Каз. АССР, Вост.-Каз.	164
Балтасинский	Тат. АССР	58	Бегень-Семиарское (Бишкарагайский)	Каз. АССР, Вост.-Каз.	134
Балтачевский	Баш. АССР	54	Беговат	Узб. ССР	256
Балтский	УССР, Молд. АССР	226	Бегомльский	БССР	223
Балхашский	Каз. АССР, Алма-Ат.	132	Бежаницкий	Ленингр.	10
Бальджуанский	Тадж. ССР	268	Бежецкий	Моск.	26

Название района	Край, область, республика	Страница	Название района	Край, область, республика	Страница
Бейнеткорский	Каз. АССР, Караг.	138	Беш-Арык	Узб. ССР	256
Бек-Були	Узб. ССР	256	Бешенковичский	БССР	228
Бековский	Сараг.	96	Беюк-Веди (Вединский)	ССР Арм.	244
Белгородский	Курск.	276	Бижбулякский	Баш. АССР	54
Белебеевский	Баш. АССР	54	Бийский	Зап.-Сиб.	146
Белевский	Моск.	26	Бийинский	Д.-В. К., Приморск.	180
Беловодский	Кирг. АССР	144	Биларский	Тат. АССР	58
Беловодский	УССР, Донецк., Старобел. окр.	200	Бирзульский	УССР, Молд. АССР	226
Беловодское (Ленгеровский)	Каз. АССР, Юж.-Каз	140	Бирилосский	Зап.-Сиб.	146
Беловский	Зап.-Сиб.	146	Бирский	Баш. АССР	54
Беловский	Курск.	276	Биш-карагайский	Каз. АССР, Вост.-Каз.	134
Белоглинский	Аз.-Черн.	108	Бишкильский	Челяб.	70
Белозерский	Ленингр.	10	Биюк-Овларский	Крым. АССР	128
Белозерский	Челяб.	70	Благовещенский	Баш. АССР	54
Белокатайский	Баш. АССР	54	Благодарненский	Сев.-Кавк.	114
Белокоцкий	Азерб. ССР	234	Благовещенский	УССР, Одесск.	212
Белокуракинский	УССР, Донецк., Старобел. окр.	200	Близнецовский	УССР, Харьк.	216
Белолуцкий	УССР, Донецк., Старобел. окр.	200	Блюхеровск (Нюкжинский)	Вост.-Сиб., Вит.-Олеки. окр.	162
Белопольский	УССР, Харьк.	216	Бобринецкий	УССР, Одесск.	212
Белорецкий	Баш. АССР	54	Бобровицкий	УССР, Черниг.	222
Белореченский	Аз.-Черн.	108	Бобровский	Воронежск.	274
Белохолуницкий	Горьк.	42	Бобруйский	БССР	228
Белоперковский	УССР, Киевск.	206	Богатые Сабы (Сабинский)	Тат. АССР	58
Бель-Агачский	Каз. АССР, Вост.-Каз.	134	Богдановский	ССР Груз.	246
Бельский	Западн.	18	Богданшинский	Ср.-Волжск.	80
Белый Бычек (Чагодоженский)	Ленингр.	10	Богодуховский	УССР, Харьк.	216
Бельничский	БССР	228	Богородицкий	Моск.	26
Беляевка (Буртинский)	Ср.-Волжск.	80	Богородский I (Б. Нижегород. окр.)	Горьк.	42
Белаясуварский	Азерб. ССР	234	Богородский II (Б. Ноллинского окр.)	Горьк.	42
Бердюжский	Челяб.	70	Богородское (Ульянский)	Д.-В.К., Нижне-Амурск. окр.	182
Бердянский	УССР, Днепроп.	192	Боготольский	Зап.-Сиб.	146
Березинский	БССР	228	Богуславский	УССР, Киевск.	206
Березники (Ворошиловский)	Свердл.	62	Богучанский	Вост.-Сиб.	158
Березнический	Северн.	2	Богучарский	Воронежск.	274
Березнянский	УССР, Черниг.	222	Бодайбинский	Вост.-Сиб.	158
Березовка (Покровский)	Зап.-Сиб.	148	Боклинский	Ср.-Волжск.	80
Березовский	Обско-Ирт., Ост.-Вог. окр.	78	Большая Атна (Атнинский)	Тат. АССР	58
Березовский	Сталингр.	102	Больше-Александровский	УССР, Одесск.	212
Березовский	УССР, Одесск.	212	Больше-Батыревский	Горьк., Чув. АССР	52
Березовский	Воронежск.	274	Больше-Белозерский	УССР, Днепроп.	192
Бериславский	УССР, Одесск.	212			
Бершадский	УССР, Винн.	186			

Название района	Край, область, республика	Страница	Название района	Край, область, республика	Страница
Больше-Болдинский	Горьк.	42	Борисовский	Курск.	276
Больше-Высковский	УССР, Одесск.	212	Борисоглебский	Иван. Пром.	36
Больше-Врадиевский	УССР, Одесск.	212	Борисоглебский	Воронежск.	274
Больше-Глушицкий	Ср.-Волжск.	80	Бориспольский	УССР, Киевск.	206
Большеземельский	Северн., Ненецк. окр.	4	Боровичский	Ленингр.	10
Больше-Игнатовский	Ср.-Волжск., Морд. а. о.	86	Боровский	Моск.	26
Больше-Коровинский	Моск.	26	Боровское (Мендыгаринский)	Каз. АССР, Актюб.	130
Больше Лепетихинский	УССР, Днепроп.	192	Бородинский	УССР, Киевск.	206
Больше-Мурашкинский	Горьк.	42	Борский	Горьк.	42
Больше - Муртинский	Вост.-Сиб.	158	Борский	Ср.-Волжск.	80
Больше - Писаревский	УССР, Харьк.	216	Борчалинский	ССР Груз.	246
Большеречий	Д.-В. К., Камч.	177	Бостандыкский	Каз. АССР, Юж.-Каз.	140
Большереченский	Зап.-Сиб.	146	Ботлихский	Сев.-Кавк., Даг. АССР	124
Большесольский	Иван. Пром.	36	Боханский	Вост.-Сиб., Бур.-Монг. АССР	168
Больше-Сосново (Сосновский)	Свердл.	64	Брагинский	БССР	228
Больше - Токмакский	УССР, Днепроп.	192	Брасовский	Западн.	18
Больше-Троицкий	Курск.	276	Братский	Вост.-Сиб.	158
Большеуекский	Зап.-Сиб., Тарск. окр.	150	Братский	УССР, Одесск.	212
Больше - Янисольский	УССР, Донецк.	193	Брацлавский	УССР, Винн.	186
Большие Кайбицы (Кайбицкий)	Тат. АССР	58	Брединский	Челяб.	70
Большой Кильтей (Калтасинский)	Баш. АССР	54	Брейтовский	Иван. Пром.	36
Большой Сундырь (Татаркасинский)	Горьк., Чув. АССР	52	Бродокалмацкий	Челяб.	70
Бологовский	Ленингр.	10	Бронницкий	Моск.	26
Болотнинский	Зап.-Сиб.	146	Брусиловский	УССР, Киевск.	206
Болоховский	Моск.	26	Брюховецкий	Аз.-Черн.	108
Болховский	Курск.	276	Брянский	Западн.	18
Бомнакский	Д.-В. К., Амурск.	176	Бугульминский	Тат. АССР	58
Бондарский	Воронежск.	274	Бугурусланский	Ср.-Волжск.	80
Боржомский	ССР Груз.	246	Буда-Кошелевский	БССР	228
Борзинский	Вост.-Сиб., Чит.	166	Буденновский	Воронежск.	274
Борзьянский	УССР, Черниг.	222	Буздякский	Баш. АССР	54
Борисово-Судский	Ленингр.	10	Бузулукский	Ср.-Волжск.	80
Борисовский	БССР	228	Буинский	Тат. АССР	58
			Буйнакский	Сев.-Кавк., Даг. АССР	124
			Буйский	Иван. Пром.	36
			Букский	УССР, Киевск.	206
			Булаевский	Каз. АССР, Караг.	138
			Булунский	Як. АССР	170
			Булунгур	Узб. ССР	256
			Бураевский	Баш. ССР	54
			Бурган-Кент (Табасаранский)	Сев.-Кавк., Даг. АССР	126
			Бурдалыкский	Туркм. ССР, Керк. окр.	264
			Буреинский	Д.-В. К., Амурск.	176
			Бурзянский	Баш. АССР	54

Название района	Край, область, республика	Страница	Название района	Край, область, республика	Страница
Бурли (Карабалыкский)	Каз. АССР, Актюб.	130	Венгеровский	Зап.-Сиб.	146
Бурлютюбинский	Каз. АССР, Алма-Ат.	132	Веневский	Моск.	26
Буртинский	Ср.-Волжск.	80	Вергядузский	Азерб. ССР	234
Бурьинский	УССР, Черниг.	222	Верейский	Моск.	26
Бутурлиновский	Воронежск.	274	Верещагинский	Свердл.	62
Бутурлинский	Горьк.	42	Верещагино (Рыбновский)	Д.-В. К., Сахал.	178
Бухаринский	Западн.	18	Верхнегородковский	Свердл.	62
Быркинский	Вост.-Сиб., Чит.	166	Верхне-Днепровский	УССР, Днепрор.	192
Быстринский	Д.-В. К., Камч.	178	Верхне-Донской	Аз.-Черн., Сев.	112
Быстроистокский	Зап.-Сиб.	146	Верхне-Карачанский	Воронежск.	274
Быховский	БССР	228	Верхне-Мамоновский	Воронежск.	274
Бярдичестях (Горный)	Як. АССР	170	Верхне-Свияжское (Кузоватовский)	Ср.-Волжск.	80
<b>В</b>			Верхне-Тарасовка (Тарасовский)	Аз.-Черн., Сев.	112
Вавожский	Горьк., Удм. а. о.	50	Верхне-Тепловский	УССР, Донецк., Старобел. окр.	200
Вагайский	Обско-Ирт.	76	Верхний Талин (Талинский)	ССР Арм.	244
Вагаршапатский	ССР Арм.	242	Верхне-Тоемский	Северн.	2
Вадский	Горьк.	42	Верхне-Усинское (Усинский)	Зап.-Сиб.	148
Валдайский	Ленингр.	10	Верхнеуральский	Челяб.	70
Валковский	УССР, Харьк.	216	Верхне-Услонский	Тат. АССР	58
Валуйский	Курск.	276	Верхне-Хавский	Воронежск.	274
Ванновский	Аз.-Черн.	108	Верхне-Чусовские	Свердл.	62
Ванновское (Джувалинский)	Каз. АССР, Юж.-Каз.	140	Городки (Верхнегородковский)		
Ванский	ССР Груз.	246	Верхние Киги (Кигинский)	Баш. АССР	54
Варвинский	УССР, Черниг.	222	Верхний Чирчик	Узб. ССР	256
Варнинский	Челяб.	70	Верхний Уфалей (Уфалейский)	Челяб.	72
Варгашенский	Азерб. ССР	234	Верховинский	Горьк.	42
Васильевский	УССР, Днепрор.	192	Верховский	Курск.	276
Васильковский	УССР, Днепрор.	192	Верхотурский	Свердл.	62
Васильковский	УССР, Киевск.	206	Верхошижемский	Горьк.	42
Вахский	Тадж. ССР	268	Верхооянский	Як. АССР	170
Вачский	Горьк.	42	Весело-Лопанский	Курск.	276
Вашкинский	Ленингр.	10	Весьегонский	Моск.	26
Веденский	Сев.-Кавк., Чеч.-Инг. а. о.	122	Ветковский	БССР	228
Вединский	ССР Арм.	242	Ветлужский	Горьк.	42
Вейделевский	Воронежск.	274	Вешенский	Аз.-Черн., Сев.	112
Велижский	Западн.	18	Викуловский	Челяб.	70
Велико-Богачанский	УССР, Харьк.	216	Вилегодский	Северн.	2
Велико-Бурлуцкий	УССР, Харьк.	216			
Великолупцкий	Западн.	18			
Велико-Михайловский	Курск.	276			
Велико-Устюжский	Северн.	2			
Вельский	Северн.	2			



Название района	Край, область, республика	Страница	Название района	Край, область, республика	Страница
Вильгорт (Сыктыв- карский)	Северн., Коми а. о.	6	Вороновицкий	УССР, Винн.	186
Видюйский	Як. АССР	170	Воронцово-Але- ксандровский	Сев.-Кавк.	114
Виноградовский	Моск.	26	Воронцовский	Воронежск.	274
Виноделенский	Сев.-Кавк.	114	Воротынский	Горьк.	42
Винницкий	Ленингр.	10	Ворошиловский	Свердл.	62
Висимский	Свердл.	62	Ворошиловский	Узб. ССР	256
Виски-во стойбище (Зап.-Сахалинск.)	Д.-В. К., Сахал.	178	Воскресеновка (Ве- село-Лопанский)	Курск.	276
Вичугский	Иван. Пром.	36	Воскресенский	Горьк.	42
Владимирский	Иван. Пром.	36	Воскресенский	Моск.	26
Владимирский	Сталингр.	102	Воскресенский	Сарат.	96
Владими́ро-Але- ксандровское (Сучанский)	Д.-В. К., Приморск.	180	Воскресенское (Петриневский)	Ленингр.	10
Вобкент	Узб. ССР	256	Восточно-Сахалин- ский	Д.-В. К., Сахал.	178
Вожгальский	Горьк.	42	Восточной Тунд- ры	Д.-В. К., Чукотск.	184
Вожегодский	Северн.	2	Воткинский	Свердл.	62
Вознесенский	Горьк.	42	Вохомский	Северн.	2
Вознесенский	Ленингр.	10	Вурнарский	Горьк., Чуваш. АССР	52
Вознесенский	УССР, Одесск.	212	Выксунский	Горьк.	42
Вознесенское (Ком- сомольский)	Д.-В. К.	174	Высокинский	Моск.	26
Вознесе́нье (Вохом- ский)	Северн.	2	Высокопольский	УССР, Днепроп.	192
Волконское (Але- ксеевский)	Воронежск.	274	Выше-Дубечнян- ский	УССР, Киевск.	206
Волновихский	УССР, Донецк.	198	Вытегорский	Ленингр.	10
Воловский	Моск.	26	Вышневолоцкий	Моск.	26
Воловский	Курск.	276	Вяземский	Западн.	18
Володарский	Сталингр.	102	Вяземское (Приго- родный)	Д.-В. К.	174
Володарский	УССР, Донецк.	198	Вязниковский	Иван. Пром.	36
Володарский	УССР, Киевск.	206	Вязовский	Сарат.	96
Володарско-Во- лынский	УССР, Киевск.	206	Вятский	Горьк.	42
Володарское (Айр- тавский)	Каз. АССР, Караг.	138	Вятско-Полянский	Горьк.	42
Волоколамский	Моск.	26			
Волоконовский	Курск.	276	<b>Г</b>		
Волосовский	Ленингр.	10	Гаврилово-Посад- ский	Иван. Пром.	36
Волочанка (Авам- ский)	Вост.-Сиб., Тай- мырск. окр.	162	Гаврилово-Ямский	Иван. Пром.	36
Волочиский	УССР, Винн.	186	Гагинский	Горьк.	42
Волховский	Ленингр.	10	Гагринский	ССР Груз., Абх.	250
Волховстрой (Вол- ховский)	Ленингр.	10	Гадрут (Дизак- ский)	АССР	
Волчанский	УССР, Харьк.	216	Гадяцкий	Азерб. ССР, Наг.- Кар. а. о.	240
Волчягинский	Зап.-Сиб.	146	Газимуро-Завод- ский	УССР, Харьк.	216
Волынский	Курск.	276		Вост.-Сиб., Чит.	166
Воробьевский	Воронежск.	274			

Название района	Край, область, республика	Страница	Название района	Край, область, республика	Страница
Гаинский	Свердл., Коми-Перм. окр.	64	Горно-Шорцевский	Зап.-Сиб.	146
Гайсинский	УССР, Винн.	186	Горный	Як. АССР	170
Галанчожский	Сев.-Кавк., Чеч.-Инг. а. о.	122	Городецкий	Горьк.	42
Галашкинский	Сев.-Кавк. Чеч.-Инг. а. о.	122	Городищенский	Ср.-Волжск.	80
Галичский	Иван. Пром.	36	Городницкий	УССР, Киевск.	206
Галля-Арал	Узб. ССР	256	Городнянский	УССР, Черниг.	222
Гальский	ССР Груз., Абх. ССР	250	Городокский	БССР	228
Гаринский	Свердл.	62	Городокский	УССР, Винн.	186
Гармский	Тадж. ССР	268	Гороховецкий	Иван. Пром.	36
Гасан-Кулийский	Туркм. ССР	262	Горшеченский	Курск.	276
Гаутино (Ермаковский)	Иван. Пром.	36	Горяче-Ключевский	Аз.-Черн.	108
Гдовский	Ленингр.	10	Градижский	УССР, Харьк.	216
Геленджикский	Аз.-Черн.	108	Грайворонский	Курск.	276
Гельмязовский	УССР, Киевск.	206	Граховский	Горьк., Удм. а. о.	50
Генический	УССР, Днепрон.	192	Гремяченский	Воронежск.	274
Геок-Тепинский	Туркм. ССР	262	Греческий	Аз.-Черн.	108
Геокайский	Азерб. ССР	234	Григориопольский	УССР, Молд. АССР	226
Георгиевка (Джарминский)	Каз. АССР, Вост.-Каз.	134	Грицевский	УССР, Винн.	186
Георгиевский	Сев.-Кавк.	114	Гришинский	УССР, Донецк.	198
Георгиевское (Курдайский)	Каз. АССР, Алма-Ат.	132	Гродековский	Д.-В. К., Приморск.	180
Герань-Бой (Касум-Измайловский)	Азерб. ССР	236	Гродуловский	УССР, Одесск.	212
Гжатский	Западн.	18	Грушковский	УССР, Одесск.	212
Гиждуван	Узб. ССР	256	Грязинский	Воронежск.	274
Гильский	Азерб. ССР	234	Грязовецкий	Северн.	2
Гиссарский	Тадж. ССР	268	Гудаутский	ССР Груз., Абх. АССР	250
Глазовский	Горьк., Удм. а. о.	50	Гудермесский	Сев.-Кавк., Чеч.-Инг. а. о.	122
Глинковский	Западн.	18	Гузар	Узб. ССР	256
Глобинский	УССР, Харьк.	216	Гульча-Гузар (Алайский)	кирг. АССР	144
Глусский	БССР	228	Гумбетовский	Сев.-Кавк., Даг. АССР	124
Глуховский	УССР, Черниг.	222	Гунибский	Сев.-Кавк., Даг. АССР	124
Глушковский	Курск.	276	Гурджаанский	ССР Груз.	246
Голованевский	УССР, Одесск.	212	Гурлен	Узб. ССР., Хорезм. окр.	258
Голо-Пристанский	УССР, Одесск.	212	Гусевский	Иван. Пром.	36
Гольштадт (Немецкий)	Зап.-Сиб.	148			
Голышмановский	Челяб.	70	<b>Д.</b>		
Гордеевский	Западн. БССР	18	Давлекановский	Баш. АССР	54
Горецкий	БССР	228	Давыдовский	Воронежск.	274
Горийский	ССР Груз.	246	Далматовский	Челяб. -	70
Горисский	ССР Арм.	242	Дальне-Константиновский	Горьк.	42
Горловский	Моск.	26	Дангаринский	Тадж. ССР	268
Горно-Марийский	Горьк., Мар. а. о.	48			

Название района	Край, область, республика	Страница	Название района	Край, область, республика	Страница
Даниловский	Иван. Пром.	36	Джувалинский	Каз. АССР, Юж.-	140
Даниловский	Сталингр.	102		Каз.	
Данковский	Воронежск.	274	Джулинский	УССР, Винн.	186
Дарганатинский	Туркм. ССР	262	Дзауджикаусский	Сев.-Кавк., Сев.	120
Даровский	Горьк.	42		Осет. а. о.	
Дахадаевский	Сев.-Кавк., Даг. АССР	124	Дзержинский	БССР	228
Даштиджумский	Тадж. ССР	268	Дзержинский	Горьк.	42
Дворечанский	УССР, Харьк.	216	Имени т. Дзержинского	УССР, Винн.	186
Дебесский	Горьк., Удм. а. о.	50	Дивеевский	Горьк.	42
Дедиловский	Моск.	26	Дивичинский	Азерб ССР	234
Дедовичский	Ленингр.	10	Дигорский	Сев.-Кавк., Сев.	120
Дейнаууский	Туркм. ССР	262		Осет. а. о.	
Демидовский	Западн.	18	Дизакский	Азерб. ССР, Наг.-	240
Демянский	Ленингр.	10		Кар. а. о.	
Денисовка (Джетыгаринский)	Каз. АССР, Актюб.	130	Диканский	УССР, Харьк.	216
Деражнянский	УССР, Винн.	186	Дилижанский	ССР Арм.	242
Дербентский	Сев.-Кавк., Даг. АССР	124	Динау	Узб. ССР	256
Дербижск (Рыковский)	Д.-В. К., Сахал.	178	Диттель (Франкский)	Сарат., Нем. Пов. АССР	100
Дергачевский	Сарат.	96	Дмитриевский	УССР, Черниг.	222
Дестафурский	Азерб. ССР	234	Дмитриевский	Курск.	276
Детчинский	Моск.	26	Дмитриевское (Таласский)	Кирг. АССР	144
Джавский	ССР Груз., Юго-Осет. а. о.	254	Дмитровский	Моск.	26
Джалял-Кудук	Узб. ССР	256	Дмитровский	Курск.	276
Джаляль-Абадский	Кирг. АССР	144	Дновский	Ленингр.	10
Джамбейтинский	Каз. АССР, Зап.-Каз.	136	Добринка (Каменский)	Сарат., Нем. Пов. АССР	100
Джангалинский	Каз. АССР, Зап.-Каз.	136	Добринский	Воронежск.	274
Джанкойский	Крым. АССР	128	Добровеличковский	УССР, Одесск.	212
Джаныбекский	Каз. АССР, Зап.-Каз.	136	Добровский	Воронежск	274
Джаркентский	Каз. АССР, Алма-Ат.	132	Добрянский	Свердл.	62
Джар-Курган	Узб. ССР	256	Добрянский	УССР, Черниг.	222
Джарминский	Каз. АССР, Вост.-Каз.	134	Доволенский	Зап.-Сиб.	146
Джебраильский	Азерб. ССР	234	Долбан (Приморский)	Сталингр., Калм. а. о.	106
Джелтулакский	Д.-В. К., Амурск.	176	Долгуровский	Курск.	276
Джерабертский	Азерб. ССР, Наг. Кар. а. о.	240	Должанский	Курск.	276
Джеты-Огузовский	Кирг. АССР	144	Долинский	УССР, Днепроп.	192
Джетыгаринский	Каз. АССР, Актюб.	130	Доманевский	УССР, Одесск.	212
Джизак	Узб. ССР	256	Домбаровский	Ср.-Волжск., Орск. окр.	84
Джилкульский	Тадж. ССР	268	Донецко-Амвросиевка (Амвросиевский)	УССР, Донецк.	198
Джиргатальский	Тадж. ССР	268	Донской	Моск.	26
			Дорогобуж (Сафоновский)	Западн.	22

Название района	Край, область, республика	Страница	Название района	Край, область, республика	Страница
Дорогобужский	Западн.	18	Ельский	БССР	228
Драбовский	УССР, Харьк.	216	Емельяновский	Моск.	26
Дриссенский	БССР	228	Емецкий	Северн.	2
Дрожажановский	Тат. АССР	58	Енисейский	Вост.-Сиб.	158
Дросковский	Курск.	276	Енотаевский	Сталингр.	102
Дрегельский	Ленингр.	10	Енукидзинский	ССР Груз.	246
Дрязгинский	Воронежск.	274	Епифанский	Моск.	26
Дубенский	Моск.	26	Епифань (Кимов- ский)	Моск.	28
Дубенский	Ср.-Волжск., Морд- а. о.	86	Еравинский	Вост.-Сиб., Бур.- Монг. АССР	168
Дубовский	Сталингр.	102	Ерахтурский	Моск.	26
Дубоссарский	УССР, Молд. АССР	226	Ербогачен (Катанг- ский)	Вост.-Сиб.	158
Дубровенский	БССР	228	Ермаковский	Зап.-Сиб.	146
Дубровский	Западн.	18	Ермаковский	Иван. Пром.	36
Дуб'язский	Тат. АССР	58	Ермишинский	Моск.	26
Дуванский	Баш. АССР	54	Ершовский	Сарат.	96
Дудинский	Вост. - Сиб., Тай- мыр. окр.	162	Есеновский	Моск.	26
Думиничский	Западн.	18	Есильский	Каз. АССР, Караг.	138
Дунаевецкий	УССР, Винн.	186	Ефимовский	Ленингр.	10
Духовицкий	Сарат.	96	Ефремовский	Моск.	26
Духовщинский	Западн.	18			
Душетский	ССР Груз.	246	<b>Ж.</b>		
Дылым (Казбеков- ский)	Сев. - Кавк., Даг. АССР	124	Жана-Аркинский	Каз. АССР, Караг.	138
Дымерский	УССР, Киевск.	206	Жашковский	УССР, Киевск.	206
Дюртюлинский	Баш. АССР	54	Жердевский	Воронежск.	274
Дятьковский	Западн.	18	Жигаловский	Вост.-Сиб.	158
<b>Е.</b>			Жиганский	Як. АССР	170
Евпаторийский	Крым. АССР	128	Жидкинский	Вост.-Сиб., Чит.	166
Егевды-Булак (Кув- ский)	Каз. АССР, Вост.- Каз.	134	Жиздринский	Западн.	18
Егоршинский	Свердл.	62	Житковичский	БССР	228
Егорьевский	Моск.	26	Жлобинский	БССР	228
Ейский	Аз.-Черь.	108	Жмеринский	УССР, Винн.	186
Екатериновский	Сарат.	96	Жовтневый	УССР, Одесск.	212
Екимовичский	Западн.	18	Жуковский	Западн.	20
Елабужский	Тат. АССР	58	<b>З.</b>		
Еланский	Сталингр.	102	Заамин	Узб. ССР	256
Елань-Коленовский	Воронежск.	274	Завидовский	Моск.	26
Елатомский	Моск.	26	Завитинский	Д.-В. К., Амурск.	176
Еленендорф (Нари- мановский)	Азерб. ССР	236	Завьяловский	Зап.-Сиб.	146
Елецкий	Воронежск.	274	Загорский	Моск.	26
Елизаветпольская (Армянский)	Аз.-Черн.	108	Задонский	Воронежск.	274
Еловский	Свердл.	62	Зайсанский	Каз. АССР, Вост.- Каз.	134
Ернинский	Западн.	18	Закаменский	Вост.-Сиб., Бур.- Монг. АССР	168

Название района	Край, область, республика	Страница	Название района	Край, область, республика	Страница
Закаतालский	Азерб. ССР	234	Знаменский	Западн.	20
Заларинский	Вост.-Сиб.	158	Знаменский	УССР, Одесск.	212
Залесовский	Зап.-Сиб.	147	Знаурский	ССР Груз., Юго-Осет. а. о.	254
Залучский	Ленингр.	10	Золотовский	Сарат., Нем. Пов. АССР	100
Зангеланский	Азерб. ССР	234	Золотоношский	УССР, Киевск.	206
Заокский	Моск.	26	Золотухинский	Курск.	276
Заонежский	Карельск. АССР	8	Золочевский	УССР, Харьк.	216
Западная Двина (Октябрьский)	Западн.	20	Зольское (Нагорный)	Сев.-Кавк., Каб.-Балк. а. о.	116
Западно-Кангаласский	Як. АССР	170	Зубово (Шольский)	Ленингр.	10
Западно-Сахалинский	Д.-В. К., Сахал.	178	Зубово-Полянский	Ср.-Волжск., Морд. а. о.	86
Западный	Сталингр., Калм. а. о.	106	Зубцовский	Западн.	20
Зарайский	Моск.	26	Зувандский	Азерб. АССР	234
Заславльский	БССР	228	Зугдидский	ССР Груз.	246
Заславский	УССР, Винн.	186	Зуевский	Горьк.	42
Затонский	УССР, Винн.	186	Зунг (Бахан)	Тадж. ССР, Горн.-Балахш. а. о.	272
Захаровский	Моск.	26	Зурицкий	Горьк., Удм. а. о.	50
Захматабадский	Тадж. ССР	268	Зюздинский	Горьк.	42
Зацарево (Нуримановский)	Сталингр.	102	Зырянский	Каз. АССР, Вост.-Каз.	134
Звениговский	Горьк., Мар. а. о.	48	Зырянский	Зап.-Сиб.	146
Звенигородский	Моск.	26			
Звенигородский	УССР, Киевск.	206	<b>И</b>		
Звериноголовский	Челяб.	70	Ибресинский	Горьк., Чув. АССР	52
Зейский	Д.-В. К., Амурск.	176	Иванинский	Курск.	276
Зеленский	Узб. ССР	256	Иваницкий	УССР, Черниг.	222
Зеленчукско-Кара-чаевский	Сев.-Кавк., Кар. а. о.	118	Иванковский	УССР, Киевск.	206
Зельманский	Сарат., Нем. Пов. АССР	100	Ивановский	Д.-В. К., Амурск.	176
Зельцкий	УССР, Одесск.	212	Ивановский	Д.-В. К., Приморск.	108
Земетчинский	Воронежск.	274	Ивантеевский	Сарат.	96
Землянский	Воронежск.	274	Ивановский	Моск.	26
Земо-Сванетский	ССР Груз.	246	Ивдельский	Свердл.	62
Зеньковский	УССР, Харьк.	216	Ивнянский	Курск.	276
Зерабулак (Нарпай)	Узб. ССР	256	Игнатово (Больше-Игнатовский)	Ср.-Волжск., Морд. а. о.	86
Зестафонский	ССР Груз.	246	Иджеванский	ССР Арм.	242
Зианчуринский	Баш. АССР	54	Ижевский	Горьк., Удм. а. о.	50
Зилаирский	Баш. АССР	54	Ижевский	Моск.	26
Зиминский	Вост.-Сиб.	158	Ижемский	Северн., Коми а. о.	6
Зимовниковский	Аз.-Черн.	108	Ижморский	Зап.-Сиб.	146
Златопольский	УССР, Киевск.	206	Избаскент	Узб. ССР	256
Змеиногорский	Зап.-Сиб.	146	Издешковский	Западн.	20
Змиевка (Свердловский)	Курск.	276	Измалковский	Курск.	276
Змиевский	УССР, Харьк.	216	Изобильно-Тищенский	Сев.-Кавк.	114

Название района	Край, область, республика	Страница	Название района	Край, область, республика	Страница
Исюмский	УССР, Харьк.	216	Ичнянский	УССР, Черниг.	222
Иконниковский	Зап.-Сиб.	146	Ишимский	Челяб.	70
Икрамовский	Узб. ССР	256	Ишкашим	Тадж. ССР, Горно-	272
Икрянинский	Сталингр	102		Бадахш. а. о.	
Иланский	Вост.-Сиб.	158	Ишуньский	Крым. АССР	128
Илекский	Ср.-Волжск.	80			
Илецкая Защита (Соль-Илецкий)	Ср.-Волжск.	82	<b>И.</b>		
Илийский	Каз. АССР, Алма- Ат.	132	Каахкинский	Туркм. ССР	262
Илимпейский	Вост.-Сиб., Эвенк. окр.	162	Кабанский	Вост.-Сиб., Бур- Монг. АССР	168
Иловатка (Старо- Полтавский)	Сарат., Нем. Пов. АССР	100	Каганович (Товар- ковский)	Моск.	30
Иловдинский	Сталингр.	102	Кагановича	Узб. ССР	256
Ильинецкий	УССР, Винн.	186	Кагарлыкский	УССР, Киевск.	206
Ильинский	Западн.	20	Кадомский	Моск.	28
Ильинский	Иван. Пром.	36	Кадуйский	Ленингр.	10
Ильинский	Свердл.	62	Казаково-Промы- сел (Жидкин- ский)	Вост.-Сиб., Чит.	166
Ильинское (Виле- годский)	Северн.	2	Казалинский	Каз. АССР, Юж.-	140
Ильялинский	Туркм. ССР, Та- шауз. окр.	264	Казанджикский	Каз.	
Иманский	Д.-В. К., Приморск.	108	Казанская (Верхне- Донской)	Туркм. ССР	262
Инжавинский	Воронежск.	274		Аз.-Черн., Сев.	112
Инзенский	Ср.-Волжск.	80	Казанский	Челяб.	70
Инсарский	Ср.-Волжск., Морд. а. о.	86	Казанский	Тат. АССР	58
Иолатанский	Туркм. ССР	262	Казатинский	УССР, Винн.	186
Йошкар-Олинский	Горьк., Мар. а. о.	48	Казахский	Азерб. ССР	234
Ирбейский	Вост.-Сиб.	158	Казачинский (б. Ки- ренского окр.)	Вост.-Сиб.	158
Ирбитский	Свердл.	62	Казачинский (быв. Красноярского окр.)	Вост.-Сиб.	158
Иргизский	Каз. АССР, Актюб.	130	Казачье (Усть-Ян- ский)	Як. АССР	170
Иркутский	Вост.-Сиб.	158	Казбековский	Сев.-Кавк., Даг. АССР	124
Иртышский	Каз. АССР, Вост.- Каз.	134	Казбекский	ССР Груз.	246
Исетский	Челяб.	70	Казгородок в рай- оне озера Джу- кей (Энбекшил- дерский)	Каз. АССР, Караг.	138
Исиль-Кульский	Зап.-Сиб.	146	Казинский (Лак- ский)	Сев.-Кавк., Даг. АССР	124
Иски-Наукат (На- катский)	Кирг. АССР	144	Кайбицкий	Тат. АССР	58
Исмандинский	Азерб. ССР	234	Кайнар (Абралин- ский)	Каз. АССР, Вост.-	134
Исовский	Свердл.	62	Кайский	Каз.	
Иссинский	Ср.-Волжск.	80	Кайтакский	Горьк.	42
Иссык (Энбекши- Казакский)	Каз. АССР, Алма- Ат.	132		Сев.-Кавк., Даг. АССР	124
Иссык-Кульский	Кирг. АССР	144			
Истринский	Моск.	26			
Исфаринский	Тадж. ССР	268			
Итум-Калинский	Сев.-Кавк., Неч- Инг. а. о.	122			
Ичалковский	Ср.-Волжск., Морд. а. о.	86			

Название района	Край, область, республика	Страница	Название района	Край, область, республика	Страница
Кала-й-Бамар (Рушан)	Тадж. ССР, Горно-Бадахш. а. о.	272	Канинско-Тиманский	Северн., Ненецк. окр.	4
Кала-й-Хумбский	Тадж. ССР	268	Канский	Вост.-Сиб.	158
Каларский	Вост.-Сиб., Вит.-Олекм. окр.	162	Кантемировский	Воронежск.	274
Калатинский	Свердл.	62	Кануков (Приволжский)	Сталингр., Калм. а. о.	106
Калачеевский	Воронежск.	274	Капшинский	Ленингр.	10
Калачинский	Сталингр.	102	Карагаачлы (Самухский)	Азерб. ССР	236
Калачевский	Зап.-Сиб.	146	Карабалыкский	Каз. АССР, Актюб.	130
Калининдорфский	УССР, Одесск.	212	Карабалтинский	Кирг. ССР	144
Калининский	Моск.	28	Кара-Бекаульский	Туркм. ССР	262
Калиновский	УССР, Винн.	186	Караван (Кзыл-Джарский)	Кирг. АССР	144
Калмыково (Тайпакский)	Каз. АССР, Зап.-Каз.	136	Карагинский	Д.-В. К., Корякск. окр.	182
Калмыцкий	Аз.-Черн.	108	Кара-Дарья	Узб. ССР	256
Калтасинский	Баш. АССР	54	Карадонлинский	Азерб. ССР	234
Калужский	Моск.	28	Карадельский	Баш. АССР	54
Калязинский	Моск.	28	Кара-Калинский	Туркм. ССР	262
Камарлицкий	ССР Арм.	242	Караклис (Сисианский)	ССР Арм.	244
Каменецкий	УССР, Винн.	186	Караклисский	ССР Арм.	242
Каменский	Аз.-Черн., Сев.	112	Каракольский	Кирг. АССР	144
Каменский	Западн.	20	Каракуль	Узб. ССР	256
Каменский	Зап.-Сиб.	146	Караногайский	Сев.-Кавк., Даг. АССР	124
Каменский	Каз. АССР, Зап. Каз.	136	Карасу-Акчи (Кетмень-Тюбинский)	Кирг. АССР	144
Каменский	Моск.	28	Карасукский	Зап.-Сиб.	146
Каменский	Сарат., Нем. Пов. АССР	100	Каратальский	Каз. АССР, Алма-Ат.	132
Каменский	Ср.-Волжск.	80	Каратасский	Каз. АССР, Юж.-Каз.	140
Каменский	Челяб.	70	Каратувский	Зап.-Сиб.	146
Каменский	УССР, Днепроп.	192	Кара-Узякский	Кара-Калп. АССР	142
Каменский	УССР, Киевск.	206	Караул (Усть-Енисейский)	Вост.-Сиб., Таймыр. окр.	162
Каменский	УССР, Молд. АССР	226	Караул (Чингиставский)	Каз. АССР, Вост.-Каз.	134
Каменское (Пенжинский)	Д.-В. К., Корякск. окр.	182	Карасубазарский	Крым. АССР	128
Камень-Рыболов (Ханкайский)	Д.-В. К., Приморск.	180	Карачевский	Западн. ССР Груз.	20
Камешкирский	Ср.-Волжск.	80	Караязский	Челяб.	70
Камско-Устинский	Тат. АССР	58	Каргапольский	Северн.	2
Камызякский	Сталингр.	102	Каргопольский	Зап.-Сиб., Нарымск. окр.	150
Камышинский	Сталингр.	102	Каргасокский	Зап.-Сиб.	146
Камышла (Байтугановский)	Ср.-Волжск.	80	Каргатский	Каз. АССР, Вост.-Каз.	134
Камышловский	Челяб.	70	Каркаралинский		
Канашский	Горьк., Чув. АССР	52			
Кангуртский	Тадж. ССР	268			
Кандалакшский	Карельск. АССР	8			
Каневский	Аз.-Черн.	108			
Каневский	УССР, Киевск.	206			
Канакир (Котайский)	ССР Арм.	242			

Название района	Край, область, республика	Страница	Название района	Край, область, республика	Страница
Карл-Либкнехтовский	УССР, Одесск.	212	Кварельский	ССР Груз.	246
Карловский	УССР, Харьк.	216	Кваркенский	Ср.-Волжск., Орск. Пром. окр.	84
Карлюкский	Туркм. ССР, Керкинск. окр.	264	Квемо-Сванетский	ССР Груз.	246
Кармакчинский	Каз. АССР, Юж.-Каз.	140	Кегейлинский	Кара-Калп. АССР	142
Кармановский	Западн.	20	Кегесский	Каз. АССР, Алма-Ат.	132
Кармаскалинский	Баш. АССР	54	Кедабекский	Азерб. ССР	236
Карпогорский	Северн.	2	Кедский	ССР Груз., Адж. АССР	252
Карсакпайский	Каз. АССР, Юж.-Каз.	140	Кежемский	Вост.-Сиб.	158
Карсвайский	Горьк., Удм. а. о.	50	Кезский	Горьк., Удм. а. о.	50
Карсунский	Ср.-Волжск.	80	Келесский	Каз. АССР, Юж.-Каз.	140
Карталы (Подтавский)	Челяб.	72	Кельбаджарский	Азерб. ССР	236
Карымский	Вост.-Сиб., Чит.	166	Кемля (Ичалковский)	Ср.-Волжск., Морд. а. о.	86
Карягинский	Азерб. ССР	234	Кемский	Карельск. АССР	8
Касимовский	Моск.	28	Кенимех	Узб. ССР	256
Каскелен	Каз. АССР, Алма-Ат.	132	Кербинский	Д.-В. К., Нижне-Амурск. окр.	182
Каспский	ССР Груз.	246	Керенский	Ср.-Волжск.	80
Кассан	Узб. ССР	256	Керкинский	Турм. ССР, Керкинск. окр.	264
Кассан-Сай	Узб. ССР	256	Кермине	Узб. ССР	256
Кастекский	Каз. АССР, Алма-Ат.	132	Кесовский	Моск.	28
Касторенский	Курск.	276	Кестеньгский	Карельск. АССР	8
Касум-Измайловский	Азерб. ССР	234	Кетмень-Тюбинский	Кирг. АССР	144
Касум-Кентский	Сев.-Кавк., Даг. АССР	124	Кешишкендский	ССР Арм.	242
Катавский	Челяб.	70	Кзыл-Кумский	Каз. АССР, Юж.-Каз.	140
Катайский	Челяб.	70	Кзыл-Мазарский	Тадж. ССР	268
Катангский	Вост.-Сиб.	158	Кзыл-Октябрьский	Горьк.	42
Катон-Карагайский	Каз. АССР, Вост.-Каз.	134	Кзыл-Ординский	Каз. АССР, Юж.-Каз.	140
Катта-Курган	Узб. ССР	256	Кзыл-Туусский	Каз. АССР, Караг.	138
Катышка (Голышмановский)	Челяб.	70	Кигинский	Баш. АССР	54
Кафанский	ССР Арм.	242	Кидеро (Цунтинский)	Сев.-Кавк., Даг. АССР	126
Кахибский	Сев.-Кавк., Даг. АССР	124	Кизил-Аякский	Туркм. ССР, Керкинск. окр.	264
Каховский	УССР, Одесск.	212	Кизильский	Челяб.	70
Кяхский	Азерб. ССР	236	Кизлярский	Сев.-Кавк., Даг. АССР	124
Качиры (Максимо-Горьковский)	Каз. АССР, Вост.-Каз.	134	Кикнурский	Горьк.	42
Качугский	Вост.-Сиб.	158	Кильмезский	Горьк.	42
Кашинский	Моск.	28	Кимовский	Моск.	28
Каширинский	Ср.-Волжск.	80	Кимрский	Моск.	28
Каширский	Моск.	28	Кингисеппский	Ленингр.	10
			Кинельский	Ср.-Волжск.	80



Название района	Край, область, республика	Страница	Название района	Край, область, республика	Страница
Кинель-Черкасский	Ср.-Волжск.	80	Козьмодемьянск (Горно-Марийский)	Горьк., Мар. а. о.	48
Кинешемский	Иван. Пром.	36	Кокпектинский	Каз. АССР, Вост.-Каз.	134
Кипчакский	Кара-Калп. АССР	142	Коктал (Октябрьский)	Каз. АССР, Алма-Ат.	132
Киргиз-Миякинский	Баш. ССР	54	Кокташский	Тадж. ССР	268
Кирен (Тункинский)	Вост.-Сиб., Бур.-Монг. АССР	168	Кокчетавский	Каз. АССР, Караг.	138
Киренский	Вост.-Сиб.	158	Кола (Кольско-Лопарский)	Ленингр., Мурманск.	14
Киржачский	Иван. Пром.	36	Коларовский	УССР, Днепрод.	192
Кирилловский	Ленингр.	10	Кологривский	Горьк.	44
Киришский	Ленингр.	10	Коломенский	Моск.	28
Кирсановский	Воронежск.	274	Колосовский	Зап.-Сиб., Тарск. окр.	150
Кисловодск (Малокарачевский)	Сев.-Кавк., Кар. а. о.	118	Колпашевский	Зап.-Сиб., Нарымск. окр.	150
Кичменгско-Городецкий	Северн.	2	Колпнянский	Курск.	276
Кишеньковский	УССР, Харьк.	216	Кольско-Лопарский	Ленингр., Мурманск.	14
Кишертский	Свердл.	62	Кольчугинский	Иван. Пром.	36
Клепиковский	Моск.	28	Кольванский	Зап.-Сиб.	146
Клетский	Сталингр.	102	Кольшлейский	Сарат.	96
Клетянский	Западн.	20	Комаринский	БССР	228
Климовичский	БССР	228	Комаричский	Западн.	20
Климовский	Западн.	20	Коммунистический	Моск.	28
Клинский	Моск.	28	Компанеевский	УССР, Одесск.	212
Клинцовский	Западн.	20	Комсомольский	Д.-В. К.	174
Кличевский	БССР	228	Конаковский	Иван. Пром.	36
Клюквенная (Уярский)	Вост.-Сиб.	160	Конахкендский	Моск.	28
Клюксово (Екимовичский)	Западн.	18	Кондинский	Азерб. ССР	236
Ключевой	Каз. АССР, Актюб.	130	Кондопожский	Обско-Ирт., Ост.-Вог. окр.	78
Ключевский	Зап.-Сиб.	146	Кондрово (Бухаринский)	Карельск. АССР	8
Клявлинский	Ср.-Волжск.	80	Конево (Приозерный)	Северн.	2
Кобелякский	УССР, Харьк.	216	Константиновский	Аз.-Черн.	108
Кобулетский	ССР Груз., Адж. АССР	252	Константиновский	Моск.	28
Ковернинский	Горьк.	42	Конотопский	УССР, Черниг.	222
Ковжинский	Ленингр.	10	Коньшевский	Курск.	276
Ковровский	Иван. Пром.	36	Копайгородский	УССР, Винн.	186
Ковылкинский	Ср.-Волжск., Морд. а. о.	86	Копейский	Челяб.	70
Кодымский	УССР, Молд. АССР	226	Копыльский	БССР	228
Кожевниковский	Зап.-Сиб.	146	Кораблинский	Моск.	28
Козелецкий	УССР, Черниг.	222	Корга (Чубарта-ский)	Каз. АССР, Алма-Ат.	132
Козельский	Западн.	20	Кореневский	Курск.	276
Козельщинский	УССР, Харьк.	216			
Козловский	Горьк., Чув. АССР	52			
Козловский	Воронежск.	274			

Название района	Край, область, республика	Страница	Название района	Край, область, республика	Страница
Кореновский	Аз.-Черн.	108	Красногвардей-	Аз.-Черн., Адыг.	112
Коркмас-Калин-	Сев.-Кавк., Даг.	124	ский	а. о.	
ский	АССР		Красногвардей-	Ленингр.	10
Кормянский	БССР	228	ский		
Коробовский	Моск.	28	Красногорский	Западн.	20
Коропский	УССР, Черниг.	222	Красногорский	Моск.	28
Коростеньский	УССР, Киевск.	206	Красноградский	УССР, Харьк.	216
Коростышевский	УССР, Киевск.	206	Краснодарский	Аз.-Черн.	108
Коротоякский	Воронежск.	274	Краснозерский	Зап.-Сиб.	146
Корочанский	Курск.	276	Краснокутский	Сарат., Нем. Пов.	100
Корсунский	УССР, Киевск.	206		АССР*	
Корюковский	УССР, Черниг.	222	Краснокутский	УССР, Харьк.	216
Косинский	Свердлов., Коми-	64	Красноокнянский	УССР, Молд. АССР	226
	Перм. окр.		Красно-Пахорский	Моск.	28
Косихинский	Зап.-Сиб.	146	Краснопольский	УССР, Харьк.	216
Косланское (Удор-	Северн., Коми а. о.	6	Краснополянский	Свердл.	62
ский)			Красносельский	Иван. Пром.	36
Костюковичский	БССР	228	Краснослободский	Ср.-Волжск., Морд.	86
Котайский	ССР Арм.	242		а. о.	
Котельниковский	Сталингр.	102	Краснослободский	БССР	228
Котельнический	Горьк.	44	Краснотуранский	Зап.-Сиб	146
Котласский	Северн.	2	Красноуольский	Баш. АССР	54
Коунрадский	Каз. АССР, Алма-	132	Красноуфимский	Свердл.	62
	Ат.		Краснохолмский	Моск.	28
Кочевский	Свердлов., Коми-	64	Красно-Четаевский	Горьк., Чув. АССР	52
	Перм. окр.		Красночикоийский	Вост.-Сиб., Чит.	166
Коченевский	Зап.-Сиб.	146	Красноярский	Ср.-Волжск.	88
Кочкарский	Челяб.	70	Красноярский (б.	Сталингр.	102
Кочковский	Зап.-Сиб.	146	Камыш. окр.)		
Кочкорский	Кирг. АССР	144	Красноярский (б-	Сталингр.	102
Кочуровский	Ср.-Волжск., Морд.	86	Астрах. окр.)		
	а. о.		Крестецкий	Ленингр.	10
Кош-Агачский	Зап.-Сиб., Ойрот.	154	Кривандино (Коро-	Моск.	28
	а. о.		бовский)		
Кошкен-Куль	Каз. АССР, Караг.	138	Криво-Озерский	УССР, Одесск.	212
(Кзыл-Тууский)					
Кошкинский	Ср.-Волжск.	80	Кривошеинский	Зап.-Сиб., На-	150
Крапивенский	Моск.	28		рымск. окр.	
Крапивинский	Зап.-Сиб.	146	Кричевский	БССР	228
Кратоткинский	Аз.-Черн.	108	Кролевецкий	УССР, Черниг.	222
Красная Горбатка	Иван. Пром.	38	Кромский	Курск.	276
(Селивановский)			Крупский	БССР	228
Красная Горка (Ну-	Баш. АССР	54	Крутинский	Зап.-Сиб.	146
римановский)			Крыжопольский	УССР, Винн.	186
Красная Мечеть	Баш. АССР	54	Крымская (Грече-	Аз.-Черн.	108
(Мраковский)			ский)		
Краснинский	Западн.	20	Крымский	Аз.-Черн.	108
Краснинский	Воронежск.	274	Кстовский	Горьк.	44
Красно-Баковский	Горьк.	44	Кубино-Озерский	Северн.	2
Красноборский	Тат. АССР	58	Кубинский	Азерб. ССР	236
Красноводский	Туркм. ССР	262	Кува	Узб. ССР	256

Название района	Край, область, республика	Страница	Название района	Край, область, республика	Страница
Кувский	Каз. АССР, Вост.-Каз.	134	Куртамышский	Челяб.	70
Кувшиново (Каменский)	Западн.	20	Курчумский	Каз. АССР, Вост.-Каз.	134
Кугалинский	Каз. АССР, Алма-Ат.	132	Кусары (Гильский)	Азерб. ССР	234
Кугеси (Чебоксарский)	Горьк., Чув. АССР	52	Кустанайский	Каз. АССР, Актюб. Аз.-Черн.	130
Кудымкарский	Свердл., Коми-Перм. окр.	64	Кутейниково (Калмыцкий)	Азерб. ССР	236
Куединский	Свердл.	62	Куткашенский	Вост.-Сиб., Бур.-Монг. АССР	168
Кузедеево (Горно-Шоревский)	Зап.-Сиб.	146	Кутулик (Аларский)	Свердл.	62
Кузнецкий	Ср.-Волжск.	80	Кушвинский	Туркм. ССР	262
Кузоватовский	Ср.-Волжск.	80	Кушкинский	Аз.-Черн.	108
Куйвозовский	Ленингр.	10	Кущевский	Кирг. АССР	144
Куйтунский	Вост.-Сиб.	158	Кызыл-Джарский	Кирг. АССР	144
Кукморский	Тат. АССР	58	Кызыл-Кийский	Вост.-Сиб., Чит.	166
Кукобой (Первомайский)	Иван. Пром.	38	Кыринский	Туркм. ССР	262
Кулебакский	Горьк.	44	Кыр-Куюнский	Зап.-Сиб.	146
Кулябский	Тадж. ССР	268	Кытмановский	Зап.-Сиб.	148
Кумылженский	Сталингр.	102	Кыштовский	Як. ССР	170
Кунашакский	Челяб., Аргаяшск. окр.	72	Кюлюйке (Томпонский)		
Кунградский	Кара-Калп. АССР	142	Кюрдамирский	Азерб. ССР	236
Кунгурский	Свердл.	62	Кюсюрь (Булунский)	Як. АССР	170
Куншевский	Моск.	28	Кяхтинский	Вост.-Сиб., Бур.-Монг. АССР	168
Куня-Ургенский	Туркм. ССР, Ташауз. окр.	264			
Купинский	Зап.-Сиб.	146			
Купянский	УССР, Харьк.	216	Лабинский	Аз.-Черн.	108
Курагинский	Зап.-Сиб.	146	Лагодехский	ССР Груз.	246
Курама	Узб. ССР	256	Ланшевский	Тат. АССР	58
Курашский	Сев.-Кавк., Даг. АССР	124	Лакский	Сев.-Кавк., Даг. АССР	124
Кургальджинский	Каз. АССР, Караг.	138	Лальский	Северн.	2
Курганский	Аз.-Черн.	108	Ланское (Волынский)	Курск.	276
Курганский	Челяб.	70	Ландау (Карл-Либкнехтовский)	УССР, Одесск.	212
Курган-Тюбинский	Тадж. ССР	268	Ланчхутский	ССР Груз.	246
Курдайский	Каз. АССР, Алма-Ат.	132	Лаптевский	Моск.	28
Курдукулинский	ССР Арм.	242	Лариакский	Обско-Ирт., Ост.-Вог. окр.	78
Куртинский	Моск.	28	Лачинский	Азерб. ССР	236
Куркметы (Иссык-Кульский)	Кирг. АССР	144	Лбищенский	Каз. АССР, Зап.-Каз.	136
Курмышский	Горьк.	44	Лебединский	УССР, Харьк.	216
Куровский	Моск.	28	Лебедянский	Воронежск.	274
Курсавский	Сев.-Кавк.	114	Лебяжский	Горьк.	44
Курский	Курск.	276			

Название района	Край, область, республика	Страница	Название района	Край, область, республика	Страница
Лебяжьевский	Челяб.	70	Липово-Долинский	УССР, Харьк.	216
Левашинский	Сев.-Кавк., Даг. АССР	124	Лисичанский	УССР, Донецк.	198
Лево-Россошан- ский	Воронежск.	274	Лискинский	Воронежск.	276
Лев-Толстовский	Воронежск.	274	Литинский	УССР, Винн.	188
Леденгский	Северн.	2	Лихославльский	Моск.	28
Лежневский	Иван. Пром.	36	Ловозерский	Ленингр., Мурм. око.	14
Лексура (Квемо- Сванетский)	ССР Груз.	246	Логойский	БССР	228
Лельчицкий	БССР	228	Лодейнопольский	Ленингр.	10
Лемез-Томак (Ме- четлинский)	Баш. АССР	54	Лоевский	БССР	228
Ленгеровский	Каз. АССР, Юж.- Каз.	140	Лозовский	УССР, Харьк.	216
Ленингорский	ССР Груз., Юго- Осет. а. о.	254	Локнянский	Западн.	20
Ленинградский- Пригородный	Ленингр.	10	Локоть (Брасов- ский)	Западн.	18
Ленинский	Западн.	20	Лопаснинский	Моск.	28
Ленинский	Каз. АССР, Караг.	138	Лопатинский	Сарат.	96
Ленинский	Крым. АССР	128	Лосевский	Воронежск.	274
Ленинский	Моск.	28	Лотошинский	Моск.	28
Ленинский	Сталингр.	102	Лоухский	Карельск. АССР	8
Ленкоранский	Азерб. ССР	236	Лохвицкий	УССР, Харьк.	216
Ленский	Северн.	2	Лубенский	УССР, Харьк.	216
Ленский	Як. АССР	170	Лугинский	УССР, Киевск.	206
Леонново-Калитвен- ский	Аз.-Черн., Сев.	112	Лужский	Ленингр.	10
Лепельский	БССР	228	Лукашевка (Ива- нинский)	Курск.	276
Лепсинский	Каз. АССР, Алма- Ат.	132	Луковниковский	Западн.	20
Лерик (Зуванд- ский)	Азерб. ССР	234	Лукояновский	Горьк.	44
Лесной	Моск.	28	Лунинский	Ср.-Волжск.	80
Лесозаводск (Шма- ковский)	Д.-В. К., Приморск	180	Луховицкий	Моск.	28
Летичевский	УССР, Винн.	188	Лысковский	Горьк.	44
Летняя Ставка (Туркменский)	Сев.-Кавк.	113	Лысогорский	Сарат.	96
Лехга (Тунгудский)	Карельск. АССР	8	Лысянский	УССР, Киевск	206
Лешуконский	Северн.	2	Лычковский	Ленингр.	10
Ливенский	Курск.	276	Львовский	Курск.	276
Лиманский	УССР, Донецк.	198	Львовский	БССР	228
Лиозно-Александр- овский	УССР, Донецк., Старобел. окр.	200	Любанский	УССР, Винн.	188
Лиознянский	БССР	228	Любашевский	УССР, Одесск.	212
Липецкий	УССР, Харьк.	216	Люберцы (Ухтом- ский)	Моск.	30
Липецкий	Воронежск.	274	Любимский	Иван.-Пром.	36
Липовецкий	УССР, Винн.	188	Любинский	Зап.-Сиб.	148
			Любытинский	Ленингр.	10
			Людиновский	Западн.	20
			Люксембургский	ССР Груз.	246
			Люксембургский	УССР, Днепроп.	192
			Лядский	Ленингр.	12
			Ляйлякский	Кирг. АССР	144
			Лялинский	Свердл.	62
			Лямбирский	Ср.-Волжск., Морд. а. о.	86

Название района	Край, область, республика	Страница	Название района	Край, область, республика	Страница
Ляховецкий Ляховский	УССР, Винн. Горьк.	188 44	Марientальский	Сарат., Нем. Пов. АССР	100
<b>М</b>			Маринский Маринско-Посад- ский	Зап-Сиб. Горьк., Чув. АССР	148 52
Магдалиновский	УССР, Днепрор. Сев.-Кавк., Даг. АССР	192 124	Мариинско-Тай- гинский	Зап-Сиб.	148
Маджалис (Кай- такский)	Д.-В. К., Амурск.	176	Мари-Турекский	Горьк., Мар. а. о.	48
Мазановский	Каз. АССР, Караг.	138	Марковский	Д.-В. К., Чукотск. окр.	184
Май-Балык (Тонке- рейский)	Аз.-Черн.	108	Марковский	УССР, Донецк., Старобел. окр.	200
Майкопский	Ср.-Волжск.	80	Маркштадтский	Сарат., Нем. Пов. АССР	100
Майнский	Як АССР	170	Мартвильский	ССР Груз.	246
Майя (Мегино- Кангаласский)	УССР, Киевск.	206	Мартокерт (Дже- рабертский)	Азерб. ССР, Н.- Кар. а. о.	240
Макаровский	Иван. Пром.	36	Мартунинский	Азерб. ССР, Н.- Кар. а. о.	240
Макарьевский	Моск.	28	Мартунинский	ССР Арм.	242
Максатихинский	Каз. АССР, Вост.- Каз.	134	Мархамат	Узб. ССР	256
Максимо-Горьков- ский	Челяб.	70	Мархлевский	УССР, Киевск.	208
Макушинский	Вост.-Сиб., Чит.	166	Марьянский	УССР, Донецк.	198
Малетинский	УССР, Киевск.	208	Маслянский	Зап-Сиб.	148
Малинский	Горьк.	44	Маслянский	Челяб.	70
Малинский	Курск.	276	Массалинский	Азерб. ССР	236
Малмыжский	Ленингр.	12	Массы (Базар-Кур- ганский)	Кирг. АССР	144
Малоархангель- ский	УССР, Черниг. Сев.-Кавк., Каб.- Балк. а. о.	222 116	Матвеево-Курган- ский	Аз.-Черн.	108
Маловишерский	Сев.-Кавк., Кар. а. о.	118	Матчинский	Тадж. ССР	268
Мало-Девичий	Сев.-Кавк., Удм. а. о.	50	Махач-Калинский	Сев.-Кавк., Даг. АССР	126
Мало-Кабардин- ский	Горьк., Удм. а. о.	50	Махновский	УССР, Винн.	188
Мало-Карачаев- ский	Сарат.	96	Мгинский	Ленингр.	12
Мало-Пургинский	Горьк., Чув. АССР	52	Млинский	Западн.	20
Малосердобинский	Моск.	28	Мелинский	Як. АССР	170
Мало-Яльчиков- ский	Сталингр., Калм. а. о.	106	Мегино-Кангалас- ский	Як. АССР	170
Малоярославецкий	Тат. АССР	58	Мегринский	ССР Арм.	242
Малые Дербеты (Сарпинский)	Каз. АССР, Караг.	138	Медведевский (Бишкильский)	Челяб.	70
Мамашинский	Зап-Сиб.	148	Медвежегорский	Карельск. АССР	8
Мамлютский	Узб. ССР, Хорезм. окр.	258	Медвеженский	Сев.-Кавк.	114
Мамонтовский	Каз. АССР, Юж.- Каз.	140	Медвенский	Курск.	276
Мангит	Вост.-Сиб.	158	Меджибожский	УССР, Винн.	188
Манкент (Сайрам- ский)	Горьк.	44	Мельнский	Западн.	20
Манский	Свердл.	62	Межевский	УССР Днепрор.	192
Мантуровский			Мезенский	Северн.	2
Манчажский			Мелекесский	Ср.-Волжск.	80

Название района	Край, область, республика	Страница	Название района	Край, область, республика	Страница
Меленковский	Иван. Пром.	38	Мозырский	БССР	228
Мелеузский	Баш. АССР	54	Мокроусовский	Челяб.	70
Мелитопольский	УССР, Днепрор.	192	Мокшанский	Ср.-Волжск.	82
Меловский	УССР, Донецк, Старобел. окр.	200	Молвитинский	Иван. Пром.	38
Мендыгаринский	Каз. АССР, Актюб.	130	Молвотицкий	Ленингр.	12
Мензелинский	Тат. АССР	58	Мологский	Иван. Пром.	38
Менский	УССР, Черниг.	222	Молоковский	Моск.	28
Мервский	Туркм. ССР	262	Молотовский	Узб. ССР	256
Меркенский	Каз. АССР, Юж.- Каз.	140	Молочанский	УССР, Днепрор.	192
Местия (Земо-Сванетский)	ССР Груз.	246	Момский	Як. АССР	170
Мехельта (Гумбетовский)	Сев.-Кавк., Даг. АССР	124	Монастырщинский	Западн.	20
Мечетинский	Аз.-Черн.	108	Монастырищенский	УССР, Киевск.	208
Мечетлинский	Баш. АССР	54	Мордовская Бокла (Боклинский)	Ср.-Волжск.	80
Мещовский	Западн.	20	Мордовский	Воронежск.	274
Микоян-Шахарский	Сев. - Кавк., Кар. а. о.	118	Моркинский	Горьк., Мар. а. о.	48
Миллеровский	Аз.-Черн., Сев.	112	Морозовский	Аз.-Черн., Сев.	112
Милославский	Моск.	28	Мошанский	Воронежск.	274
Минераловодский	Сев.-Кавк.	114	Мосальский	Западн.	20
Миусинский	Зап.-Сиб.	148	Мошенский	Ленингр.	12
Миньярский	Челяб.	70	Мошковский	Зап.-Сиб.	148
Миргородский	УССР, Харьк.	216	Мраковский	Баш. АССР	54
Мирзачуль	Узб. ССР	256	Мстиславский	БССР	228
Миропольский	УССР, Харьк.	216	Муинакский	Кара-Калп. АССР	142
Митрофановка (Михайловский)	Воронежск.	274	Мумин-Абадский	Тадж. ССР	268
Михайловский	Д.-В. К., Амурск.	178	Мурашинский	Горьк.	44
Михайловский	Моск.	28	Мургаб-Памир	Тадж. ССР, Горно- Бадахш. а. о.	272
Михайловский	Д.-В. К., Приморск.	180	Муровано-Куриловский	УССР, Винн.	188
Михайловский	Сталингр.	102	Муромский	Горьк.	44
Михайловский	Воронежск.	274	Муромцевский	Зап.-Сиб., Тарск.ок.	150
Михалпольский	УССР, Винн.	188	Муслюмовский	Тат. АССР	58
Митан	Узб. ССР	256	Мулоршибирский	Вост.-Сиб., Бур.- Монг. АССР	168
Михневский	Моск.	28	Мухтуя (Ленский)	Як. АССР	170
Мичуринск (Козловский)	Воронежск.	274	Мучапский	Воронежск.	274
Мишкинский	Баш. АССР	54	Мценский	Курск.	276
Мишкинский	Челяб.	70	Мытищенский	Моск.	28
Могзон (Улан-Хилокский)	Вост.-Сиб., Чит.	166	Мышкинский	Иван. Пром.	38
Могилевский	БССР	228	Мюрю (Усть-Алданский)	Як. АССР	170
Могилевский	УССР, Винн.	188	Мяксинский	Ленингр.	12
Могочинский	Д.-В. К., Амурск.	176	Мясниковский	Аз.-Черн.	108
Можайский	Моск.	28			
Можгинский	Горьк., Удм. а. о.	50			
Моздокский	Сев.-Кавк.	114	Набережные Челны (Челнинский)	Тат. АССР	58

Название района	Край, область, республика	С т р а н и ц а	Название района	Край, область, республика	С т р а н и ц а
Навлинский	Западн. Челяб.	20	Ней-Галка (Палла- совский)	Сарат., Нем. Пов. АССР	100
Нагайбакский		70	Нейский	Иван. Пром.	38
Нагорное (Тимптон- ский)	Як. АССР	170	Некоузский	Иван. Пром.	38
Нагорный	Сев.-Кавк., Каб.- Балк. а. о.	116	Нелидовский	Западн.	20
Нагорское (Сине- горский)	Горьк.	44	Нелькан (Аяно- Майский)	Д.-В. К., Охотск. окр.	184
Нагорьевский	Иван. Пром.	38	Немецкий	Зап.-Сиб.	148
Надтеречный	Сев.-Кавк., Чеч.- Инг. а. о.	122	Немировский	УССР, Винн.	188
Надымский	Обско-Ирт., Ямальск. окр.	78	Нерльский	Горьк.	44
Назаровский	Зап.-Сиб.	148	Нерчинский	Иван. Пром.	38
Назрановский	Сев.-Кавк., Чеч.- Инг. а. о.	122	Нерчинско-Завод- ский	Моск.	28
Называевский	Зап.-Сиб.	148	Нехаевский	Вост.-Сиб., Чит.	166
Нальчик (Балкар- ский)	Сев.-Кавк., Каб.- Бал. а. о.	116	Нехворощанский	Вост.-Сиб., Чит.	166
Нальчикский	Сев.-Кавк., Каб.- Бал. а. о.	116	Нижне - Алькеево (Алькеевский)	Сталингр.	102
Намский	Як. АССР	170	Нижне - Амурский	УССР, Харьк.	216
Напас (Тымский)	Зап.-Сиб., На- рымск. окр.	150	Нижне-Ангарский (Северо-Байкаль- ский)	Тат. АССР	58
Наримановский	Азерб. ССР	236	Нижне-Дуванский	Д.-В. К., Нижне- Амурск. окр.	182
Наровлянский	БССР	228	Нижне-Илимский	Вост.-Сиб., Бур.- Монг. АССР	168
Наровчатский	Ср.-Волжск.	82	Нижне-Дуванский	Воронежск.	274
Народичский	УССР, Киевск.	208	Нижне-Илимский	УССР, Донецк., Старобел. окр.	200
Наро-Фоминский	Моск.	28	Нижне - Ингашев- ский	Вост.-Сиб.	160
Нарпай	Узб. ССР	256	Нижне - Колосов- ское (Колосов- ский)	Вост.-Сиб.	160
Нарын	Узб. ССР	258	Нижне - Колосов- ское (Колосов- ский)	Зап.-Сиб., Тарск. окр.	150
Нарынский	Кирг. АССР	144	Нижне-Колымский	Як. АССР	170
Нарышкино (Уриц- кий)	Курск.	276	Нижне-Ломовский	Ср.-Волжск.	82
Наукатский	Кирг. АССР	144	Нижне - Сергоз- ский	УССР, Днепроп.	192
Науский	Тадж. ССР	270	Нижнетавдинский	Обско-Ирт.	76
Нахичеванский	Азерб. ССР, Нах. АССР	238	Нижне-Тазовский	Обско-Ирт., Ямальск. окр.	78
Нахрачи (Кондин- ский)	Обско-Ирт., Ост.- Вог. окр.	78	Нижне - Увельский (Увельский)	Челяб.	72
Наяхаи (Северо- Эвенский)	Д.-В. К., Охотск. окр.	184	Нижнеудинский	Вост.-Сиб.	160
Неболчи (Дрегель- ский)	Ленингр.	10	Нижне-Чирский	Сталингр.	102
Невельский	Западн.	2	Нижние Серги (Сергинский, б. Свердл. окр.)	Свердл.	65
Невинномысский	Сев.-Кавк.	114	Нижний Агджакенд (Шаумяновский)	Азерб. ССР	236
Недригайловский	УССР, Черниг.	222	Нижний Наур (Надтеречный)	Сев.-Кавк., Чеч.- Инг. а. о.	122
Нежинский	УССР, Черниг.	222			
Незаметный (Ал- данский - Про- мышленный)	Як. АССР	170			

Название района	Край, область, республика	Страница	Название района	Край, область, республика	Страница
Нижний Чирчик	Узб. ССР	258	Новоград - Волын- ский	УССР, Киевск.	208
Нижняя Ахта (Ах- тинский)	ССР Арм.	242	Ново - Георгиев- ский	УССР, Харьк.	216
Нижняя Каменка (Первомайский)	Тат. АССР	58	Ново-Девичинский	Ср-Волжск	82
Нижняя Пеша (Ка- нинско - Тиман- ский)	Северн., Ненецк. окр.	4	Ново-Деревенский	Моск.	28
Нижняя Салда (Салдинский)	Свердл.	62	Новодугинский	Западн.	20
Никитовский	Воронежск.	274	Ново - Златополь- ский	УССР, Днепроп.	192
Никифоровский	Воронежск.	274	Новозыбковский	Западн.	20
Николаевск - на - Амуре (Нижне- Амурский)	Д.-В. К., Нижне- Амурск. окр.	182	Ново - Калитвен- ский	Воронежск.	274
Николаевский	Сталингр.	102	Ново - Киевский	Д.-В. К., Амурск.	176
Николаевское (Красногвардей- ский)	Аз. - Черн., Адыг. а. о.	112	Увал (Мазанов- ский)	Д.-В. К., Приморск.	180
Никольский	Северн.	2	Новокиевское (Посъетский)	Д.-В. К., Приморск.	180
Никольское (Але- утский)	Д.-В. К., Камч.	178	Ново - Любино (Любинский)	Зап.-Сиб.	148
Никольское (При- шексинский)	Ленингр.	10	Ново - Миргород- ский	УССР, Одесск.	212
Никольско - Пе- стровский	Ср.-Волжск.	82	Ново-Московский	УССР, Днепроп.	192
Никопольский	УССР, Днепроп.	192	Ново - Николаев- ский	Сталингр.	102
Новая Ляля (Ля- линский)	Свердл.	62	Ново-Одесский	УССР, Одесск.	214
Новая Тосна (Тос- ненский)	Ленингр.	12	Ново-Оскольский	Курск.	276
Новгород - Север- ский	УССР, Черниг.	222	Ново-Петровский	Моск.	28
Новгородский	Ленингр.	12	Ново-Покровский	Аз.-Черн.	108
Ново-Айдарский	УССР, Донецк., Старобел. окр.	200	Ново-Покровский	Ср.-Волжск., Орск. окр.	84
Ново-Александров- ский	Сев.-Кавк.	114	Ново-Празский	УССР, Днепроп.	192
Ново-Аннинский	Сталингр.	102	Ново-Псковский	УССР, Донецк., Старобел. окр.	200
Новоархангель- ский	УССР, Одесск.	212	Новоржевский	Ленингр.	12
Ново - Астрахан- ский	УССР, Донецк., Старобел. окр.	200	Ново - Селенгинск (Селенгинский)	Вост.-Сибир., Бур- Монг. АССР	168
Ново - Белокатай (Белокатайский)	Баш. АССР	54	Новоселовский	Вост.-Сиб.	160
Ново-Бугский	УССР, Одесск.	212	Ново-Сенжарский	УССР, Харьк.	216
Ново-Бурасский	Сарат.	96	Новосильский	Курск.	276
Ново - Васильев- ский	УССР, Днепроп.	192	Новосокольницкий	Западн.	20
Ново-Водолажский	УССР, Харьк.	216	Ново-Спасский	Ср.-Волжск.	82
			Новоторжский	Моск.	28
			Ново-Торьяльский	Горьк., Мар. а. о.	48
			Ново-Троицкий	УССР, Днепроп.	194
			Новоузенский	Сарат.	96
			Ново-Украинский	УССР, Одесск.	214
			Ново-Усманский	Воронежск.	274
			Ново-Ушицкий	УССР, Винн.	188
			Новохоперский	Воронежск.	274
			Новочеркасский	Аз.-Черн.	108



Название района	Край, область, республика	Страница	Название района	Край, область, республика	Страница
Ново-Шешминский	Тат. АССР	58	Озургетский	ССР Груз.	246
Новый Чарджуй (Чарджуйский)	Туркм. ССР	262	Оймяконский	Як. АССР	170
Ногинский	Моск.	28	Ойрот-Турский	Зап.-Сиб, Ойрот. а. о.	154
Ноглики Стойбище (Вост.-Сахалин- ский)	Д.-В. К., Сахал.	178	Окны (Красноок- нянский)	УССР, Молд. АССР	226
Ножай-Юртовский	Сев. - Кавк., Чеч.- Инг. а. о.	122	Окино (Пусто- зерский)	Северн., Ненецк. окр.	4
Нолинский	Горьк.	44	Октябрьский	Каз. АССР, Алма- Ат.	132
Норашенский (Ста- линский)	Азерб. ССР, Нах. АССР	238	Октябрьский	Западн.	28
Нор-Баязетский	ССР Арм.	244	Октябрьский	Тат. АССР	52
Носовский	УССР, Черниг.	222	Окуловский	Ленингр.	18
Нур-Ата	Узб. ССР	258	Олевский	УССР, Киевск.	200
Нуримановский	Баш. АССР	54	Олекинский	Як. АССР	170
Нуримановский	Сталингр.	102	Оленинский	Западн.	26
Нуринский	Каз. АССР, Караг.	138	Олинский	Вост.-Сиб., Чит.	162
Нурлат (Октябрь- ский)	Тат. АССР	58	Олишевский	УССР, Черниг.	226
Нурлатский	Тат. АССР	58	Оловянинский	Вост.-Сиб., Чит.	168
Ныробский	Свердл.	62	Олонецкий	Карельск. АССР	0
Нытвенский	Свердл.	62	Ольгинский	Д.-В. К., Приморск.	184
Нюкжинский	Вост.-Сиб., Вит.- Олекм. окр.	162	Ольский	Д.-В. К., Охотск. окр.	180
Нюксеницкий	Северн.	2	Ольховатский	Воронежск.	274
Нюрба (Мегежек- ский)	Як. АССР	170	Ольховский	Сталингр.	102
Нют (Ишкашим)	Тадж. ССР, Горно- Бадахш. а. о.	272	Ольховский	Челяб.	70
Нязепетровский	Челяб.	70	Ольшанский	УССР, Одесск.	214
Няндомский	Северн.	2	Олюторский	Д.-В. К., Корякск. окр.	182
Нянто местность (Тунгино-Олек- минский)	Вост.-Сиб., Вит.- Олекм. окр.	162	Омутнинский	Горьк.	44
			Омутнинский	Челяб.	70
			Онежский	Северн.	2
			Онгудайский	Зап.-Сиб., Ойрот. а. о.	154
			Оновгай (Быстри- нский)	Д.-В. К., Камч.	178
			Онский	ССР Груз.	246
			Онуфриевский	УССР, Харьк.	216
			Опаринский	Северн.	2
			Опочецкий	Ленингр.	12
			Опочнянский	УССР, Харьк.	218
			Ораниенбаумский	Ленингр.	12
			Оратовский	УССР, Киевск.	208
			Орджоникидзе (Пригородный)	Сев.-Кавк., Чеч.- Инг. а. о.	122
			Ординский	Зап.-Сиб.	148
			Ордутатский (Ле- нинский)	Азерб. ССР, Нах. АССР	238
			Ордынский	Свердл.	62
			Оредежский	Ленингр.	12
			Оренбургский	Ср.-Волжск.	82

О

Название района	Край, область, республика	Страница	Название района	Край, область, республика	Страница
Ореховский	УССР, Днепроп.	194	Пап	Узб. ССР	258
Оржицкий	УССР, Харьк.	218	Парангинский	Горьк., Мар. а. о.	48
Орининский	УССР, Винн.	188	Паричский	БССР	230
Оричевский	Горьк.	44	Паркент	Узб. ССР	258
Орловский	Курск.	276	Партизанский	Вост.-Сиб.	160
Оршанский	БССР	228	Парфеньевский	Иван. Пром.	38
Оршанский	Горьк., Мар. а. о.	48	Пархарский	Тадж. ССР	270
Освейский	БССР	203	Пахта-Аральский	Каз. АССР, Юж.-	140
Осинский	Свердл.	62		Каз.	
Осиповичский	БССР	203	Пашалинский	ССР Арм.	244
Осташковский	Западн.	20	Пашенная (Черны-	Вост.-Сиб., Чит.	166
Остерский	УССР, Черниг.	222	шевский)		
Островное (Восточ-	Д.-В. К., Чукотск.	184	Пашский	Ленингр.	12
ной Тундры)	окр.		Педжикентский	Тадж. ССР	270
Островский	Ленингр.	12	Пенжинский	Д.-В. К., Корякск.	182
Острогожский	Воронежск.	274		окр.	
Осьминский	Ленингр.	12	Пензенский	Ср.-Волжск.	82
Отраденский	Аз.-Черн.	108	Пеновский	Западн.	20
Оханский	Свердл.	62	Первомайский	Горьк.	44
Охинский	Д.-В. К., Сахал.	178	Первомайский	Иван. Пром.	38
Охотский	Д.-В. К., Охотск.	184	Первомайский	Тат. АССР	58
	окр.		Первомайский	УССР, Одесск.	214
Очаковский	УССР, Одесск.	214	Первоуральский	Свердл.	62
Очемчирский	ССР Груз., Абх.	250	Перд (Шамшадин-	ССР Арм.	244
	АССР		ский)		
Ош (Араван - Бу-	Кирг. АССР	144	Перелюбский (Смо-	Сарат.	96
ринский)			ленский)		
Оштинский	Ленингр.	12	Перемышльский	Моск.	30
Оятский	Ленингр.	12	Переславский	Иван. Пром.	38
			Переяславский	УССР, Киевск.	208
<b>п.</b>			Перово (Партизан-	Вост.-Сиб.	160
			ский)		
Павлово-Посад-	Моск.	30	Песковский	Воронежск.	274
ский			Песоченский	Западн.	20
Павловский	Аз.-Черн.	108	Пестовский	Ленингр.	12
Павловский	Горьк.	44	Петречинский	Тат. АССР	58
Павловский	Зап.-Сиб.	148	Пестяковский	Иван. Пром.	38
Павловский	Ср.-Волжск.	82	Песчанский	УССР, Винн.	188
Павловский	Воронежск.	274	Петелинский	Моск.	30
Павлоградский	Зап.-Сиб.	148	Петриковский	БССР	230
Павлоградский	УССР, Днепроп.	194	Петриневский	Ленингр.	12
Павлодарский	Каз. АССР, Вост.-	134	Петровский	Баш АССР	54
	Каз.		Петровский	Карельск. АССР	8
Паданы (Сегозер-	Карельск. АССР	8	Петровский	Сарат.	96
ский)			Петровский	Сев.-Кавк.	114
Пай-Арык	Узб. ССР	258	Петровский	УССР, Харьк.	218
Палкинский	Иван. Пром.	38	Имени Г. И. Пет-	УССР, Киевск.	208
Палласовский	Сарат., Нем. Пов.	100	ровского		
	АССР		Петровско-Завод-	Вост.-Сиб., Чит.	166
Панинский	Воронежск.	274	ский		

Название района	Край, область, республика	Страница	Название района	Край, область, республика	Страница
Петрозаводск (Прионежский)	Карельск. АССР	8	Полтавский	Челяб.	72
Петропавловский	Д.-В. К., Камч.	178	Полярный	Ленингр., Мурманск. окр.	14
Петропавловский	Сев.-Кавк., Чеч.-Инг. а. о.	122	Понежукай (Пескупский)	Аз.-Черн., Адыг. а. о.	112
Петропавловский	Воронежск.	274	Понойский	Ленингр., Мурманск. окр.	14
Петуховский	Челяб.	72	Пономаревский	Ср.-Волжск.	82
Петушинский	Моск.	30	Понорницкий	УССР., Черниг.	222
Печенежский	УССР, Харьк.	218	Попельнянский	УССР., Киевск.	208
Пижанский	Горьк.	44	Порецкий	Горьк., Чув. АССР	52
Пильненский	Горьк.	44	Порсинский	Туркм. ССР, Ташауз. окр.	264
Пинежский	Северн.	2	Порховский	Ленингр.	12
Пировский	Вост.-Сиб.	160	Поспелихинский	Зап.-Сиб.	148
Пирчеваны (Зангеланский)	Азерб. ССР	234	Посъетский	Д.-В. К., Приморск.	180
Пирятинский	УССР, Харьк.	218	Потиевский	УССР, Киевск.	208
Питерский	Сарат.	96	Похвистнево (Со-сновский)	Ср.-Волжск.	82
Пичаевский	Воронежск.	274	Почепский	Западн.	22
Плавский	Моск.	30	Починковский	Горьк.	44
Пласт (Кочкарский)	Челяб.	70	Починковский	Западн.	22
Плесецкий	Северн	2	Пошехоно-Володарский	Иван. Пром.	38
Плешаницкий	БССР	230	Поярково (Михайловский)	Д.-В. К., Амурск.	176
Плисковский	УССР, Киевск.	208	Правобережный	Сев.-Кавк., Сев.-Осет. а. о.	120
Плоское (Становлянский)	Воронежск.	275	Преображенский	Сталингр.	102
Плохинский	Западн.	20	Пресновский	Каз. АССР, Караг.	138
Погарский	Западн.	22	Приволжский	Ср.-Волжск.	82
Погребисенский	УССР, Киевск.	208	Приволжский	Сталингр., Калм. а. о.	106
Подгоренский	Воронежск.	274	Пригородный	Д.-В. К.	174
Подгорное (Чаинский)	Зап.-Сиб., Нарымск. окр.	150	Пригородный	Сев.-Кавк., Чеч.-Инг. а. о.	122
Поддорский	Ленингр.	12	Прикумский	Як. АССР	170
Подовинный	Челяб.	72	Прилузский	Сев.-Кавк.	114
Подольский	Моск.	30	Прилузский	Северн., Коми а. о.	6
Подосиновский	Северн.	2	Прилузский	УССР, Черниг.	222
Подпорожский	Ленингр.	12	Прималкинский	Сев.-Кавк., Каб.-Бал. а. о.	116
Покровск (Зап.-Кангаласский)	Як. АССР	170	Приморский	Северн.	2
Покровский	Д.-В. К., Приморск.	180	Приморский	Сталингр., Калм. а. о.	106
Покровский	Зап.-Сиб.	148	Приморско-Ахтарский	Аз.-Черн.	108
Покровский	Ср.-Волжск.	82	Приозерный	Северн.	2
Покровский	УССР, Днепр.	194	Прионежский	Карельск. АССР	8
Покровский	УССР, Донецк., Старобел. окр.	200	Приуральский	Обско-Ирт., Ямальск. окр.	78
Покровско-Марфинский	Воронежск.	274			
Полевский	Свердл.	62			
Половинский	Челяб.	72			
Полонянский	УССР, Винн.	188			
Полоцкий	БССР	230			

Название района	Край, область, республика	Страница	Название района	Край, область, республика	Страница
Пришекснинский	Ленингр.	12	Ребрихинский	Зап.-Сиб.	148
Пролетарский	Аз.-Черн.	108	Режевский	Свердл.	62
Пронский	Моск.	30	Ремонтнинский	Аз.-Черн.	108
Пропойский	БССР	230	Репкинский	УССР, Черниг.	222
Проскуровский	УССР, Винн.	188	Репьевский	Воронежск.	275
Просницкий	Горьк.	44	Реутовский	Моск.	30
Прохладная (При- малжинский)	Сев. - Кавк., Каб.- Балк. а. о	116	Речицкий	БССР	230
Прохоровский	Курск.	276	Решетиловский	УССР, Харьк.	218
Пряжинский	Карельск. АССР	8	Ржаксинский	Воронежск.	275
Пседахо-Ачалуков- ский	Сев.-Кавк., Чеч.- Инг. а. о.	122	Ржевский	Западн.	22
Псекупский	Аз.-Черн., Адыг. а. о.	112	Ржищевский	УССР, Киевск.	208
Пскент	Узб. ССР	258	Рикаси́ха (Примор- ский)	Северн.	2
Псковский	Ленингр.	12	Риштан	Узб. ССР	258
Пугачевский	Сарат.	96	Ровенский	Воронежск.	275
Пудожский	Карельск. АССР	8	Ровеньковский	УССР, Донецк.	198
Пулинский	УССР, Киевск.	208	Ровнянский	УССР, Одесск.	214
Пуровский	Обско - Иртыш. Ямальск. окр.	76	Рогачевский	БССР	230
Пустозерский	Северн., Ненецк. окр.	4	Родинский	Зап.-Сиб.	148
Пустошкинский	Западн.	22	Родниковский	Иван. Пром.	38
Пустошь (Сысо́ль- ский)	Северн., Коми а. о.	6	Рождественский	Вост.-Сиб.	160
Путивльский	УССР, Черниг.	222	Рождественско- Хавский	Воронжск.	275
Пуховичский	БССР	230	Розважевский	УССР, Киевск.	208
Пучежский	Иван. Пром.	38	Романовский	Сарат.	96
Пушкино (Белясу- варский)	Азерб. ССР	234	Роменский	УССР, Черниг.	222
Пушкинский	Ленингр.	12	Рометан	Узб. ССР	258
Пушкинский	Моск.	30	Ромодановский	Ср.-Волжск., Морд. а. о.	86
Пыщугский	Горьк.	44	Рославльский	Западн.	22
Пятихатский	УССР, Днепроп.	194	Россонский	БССР	230
Пяты-Юн район ре- ки (Ямальский)	Обско - Иртыш, Ямальск. окр.	78	Россошанский	Воронежск.	275
<b>Р.</b>			Ростовский	Иван. Пром.	38
Работкинский	Горьк.	44	Ростовцево (Булун- гур)	Узб. ССР	256
Радомышльский	УССР, Киевск.	208	Ртищевский	Сарат.	96
Раздельнянский	УССР, Одесск.	214	Рубежанский	УССР, Донецк.	198
Ракитнянский	УССР, Киевск.	208	Рубцовский	Зап.-Сиб.	148
Ракитнянский	Курск.	276	Ругозерский	Карельск. АССР	8
Ракшинский	Воронежск.	274	Руднянский	Западн.	22
Раменский	Моск.	30	Руднянский	Сталингр.	102
Рамешковский	Моск.	30	Ружинский	УССР, Киевск.	208
Раненбургский	Воронежск.	274	Рузаевский	Каз. АССР, Караг.	138
Рассказовский	Воронежск.	275	Рузаевский	Ср.-Волжск., Морд. а. о.	86
			Рузский	Моск.	30
			Русский Камешкир (Камешкирский)	Ср.-Волжск.	80
			Русско-Бродский	Курск.	276
			Рутульский	Сев.-Кавк., Даг. АССР	126

Название района	Край, область, республика	Страница	Название района	Край, область, республика	Страница
Рухловский	Д.-В. К., Амурск.	176	Сары-Агач (Келес-	Каз. АССР, Юж.-	140
Рушан	Тадж. ССР, Горно-	272	ский)	Каз.	
Рыбачье (Балык-	Бадахш. а. о.		Сары-Суйский	Каз. АССР, Юж.-	140
чинский)	Кирг. АССР	144	Сасовский	Каз.	
Рыбинский	Вост.-Сиб.	160	Сатановский	УССР, Винн.	188
Рыбницкий	УССР, Молд.	226	Саткинский	Челяб.	72
	АССР		Сафакулево (Яла-	Челяб.	72
Рыбновский	Д.-В. К., Сахал.	178	но-Катайский)		
Рыбновский	Моск.	30	Сафаровка (Чуй-	Кирг. АССР	144
Рыбно-Слободский	Тат. АССР	58	ский)		
Рыковский	Д.-В. К., Сахал.	178	Сафоновский	Западн.	22
Рыковский	Кирг. АССР	144	Сахновщинский	УССР, Харьк.	218
Рыльский	Курск.	276	Саянский	Вост.-Сиб.	160
Ряжский	Моск.	30	Саятский	Туркм. ССР	262
Рязанский	Моск.	30	Сватовский	УССР, Донецк.,	200
				Старобел. окр.	
<b>С</b>			Свердловский	Курск.	276
Сабинский	Тат. АССР	58	Свобода (Лискин-	Воронежск.	274
Сабир-Абадский	Азерб. ССР	236	ский)		
Савранский	УССР, Одесск.	214	Свободненский	Д.-В. К., Амурск.	176
Сагареджинский	ССР Груз.	246	Сдвинский	Зап.-Сиб.	148
Садынский	Як. АССР	170	Себежский	Западн.	22
Сайрамский	Каз. АССР, Юж.-	140	Северный	Зап.-Сиб.	148
	Каз.		Северо-Байкаль-	Вост.-Сиб., Бур-	168
Салдинский	Свердл.	62	ский	Монг. АССР	
Сальский	Аз.-Черн.	108	Северо-Енисей-	Вост.-Сиб.	160
Сальянский	Азерб. ССР	236	ский		
Самаровский	Обско-Ирт., Ост-	78	Северо-Эвен-	Д.-В. К., Охотск.	184
	Вог. окр.		ский		
Самарский	Ср.-Волжск.	82	Северский	Аз.-Черн.	108
Самойловский	Сарат.	98	Севский	Западн.	22
Сампурский	Воронежск.	275	Сегозерский	Карельск. АССР	8
Самтредский	ССР Груз.	246	Седельниковский	Зап.-Сиб., Тарск.	150
Самухский	Азерб. ССР	236		окр.	
Сандовский	Моск.	30	Сеймчан (Средне-	Д.-В. К., Охотск.	184
Санчурский	Горьк.	44	Канский)	окр.	
Сапожковский	Моск.	30	Сейтлерский	Крым. АССР	128
Сары-Ассия	Узб. ССР	258	Селемджинский	Д.-В. К., Амурск.	176
Сараевский	Моск.	30	Селегинский	Вост.-Сиб., Бур-	168
Саракташский	Ср.-Волжск.	82		Монг. АССР	
Саранский	Ср.-Волжск., Морд.	86	Селивановский	Иван. Пром.	38
	а. о.		Селижаровский	Западн.	22
Сарапульский	Свердл.	62	Селтинский	Горьк., Удм. а. о.	50
Сарманский	Тат. АССР	60	Семеновский	Горьк.	44
Сарпинский	Сталингр., Калм.	106	Семеновский	Иван. Пром.	38
	а. о.		Семеновский	УССР, Харьк.	218
Сару (Джегты-Огу-	Кирг. АССР	144	Семеновский	УССР, Черниг.	222
зовский)			Семеновское (Бе-	Северн.	2
			резницкий)		

Название района	Край, область, республика	Страница	Название города	Край, область, республика	Страница
Семилюкский	Воронежск.	275	Слободский	Горьк.	44
Семиозерный	Каз. АССР, Актюб.	130	Словечанский	УССР, Киевск.	208
Семипалатинск (Бель-Агачский)	Каз. АССР, Вост.- Каз.	134	Слуцкий	БССР	230
Сенакский	ССР Груз.	246	Слюдянский	Вост.-Сиб.	160
Сенгилеевский	Ср.-Волжск.	82	Смолевичский	УССР, Киевск.	208
Сенненский	БССР	230	Смоленский	БССР	230
Серафимовичский	Сталингр.	104	Смоленский	Западн.	22
Серахский	Туркм. ССР	262	Смоленский	Зап.-Сиб.	148
Сергачский	Горьк.	44	Смоленский (Пере- любский)	Сарат.	96
Сергиевский	Ср.-Волжск.	82	Смотричский	УССР, Винн.	188
Сергинский (б. Свердл. окр.)	Свердл.	64	Снигиревский	УССР, Одесск.	214
Сердобский	Сарат.	96	Сновский	УССР, Черниг.	222
Серебряно-Пруд- ский	Моск.	30	Собицкий	Иван. Пром.	38
Середино-Будский	УССР, Черниг.	222	Собинское (Улан- ский)	Каз. АССР, Вост.- Каз.	134
Середкинский	Ленингр.	12	Совет-Квадже (Шапсугский)	Аз.-Черн.	110
Середский	Иван. Пром.	38	Советский	Горьк.	44
Сернурский	Горьк., Мар. а. о.	48	Советский	Д.-В. К., Приморск.	180
Серово (Багдад)	Узб. ССР	256	Советский	Курск.	276
Серьгинский (б. Пермск. окр.)	Свердл.	64	Сокольский	Северн.	2
Сивинский	Свердл.	64	Солдатское (Ниж- ний Чирчик)	Узб. ССР	258
Сигнахский	ССР Груз.	246	Солецкий	Ленингр.	12
Симферопольский	Крым. АССР	128	Солигаличский	Иван. Пром.	38
Синегорский	Горьк.	44	Солнечногорский	Моск.	30
Синельниковский	УССР, Днепроп.	194	Солнцевский	Курск.	276
Сипонж (Бартанг)	Тадж. ССР, Горно- Бадахш. а. о,	272	Солобовецкий	УССР, Винн.	188
Сиротинский	БССР	230	Солонешенский	Зап.-Сиб.	148
Сисианский	ССР Арм.	244	Солонянский	УССР, Днепроп.	194
Ситковецкий	УССР, Винн.	188	Солтонский	Зап.-Сиб.	148
Скадовский	УССР, Одесск.	214	Соль-Илецкий	Ср.-Волжск.	82
Сквирский	УССР, Киевск.	208	Сонковский	Моск.	30
Скопинский	Моск.	30	Сорокинский	Зап.-Сиб.	148
Скороднянский	Курск.	276	Сорокинский	УССР, Донецк.	198
Славгородский	Зап.-Сиб.	148	Сороцкий	Карельск. АССР	8
Славковский	Ленингр.	12	Сорочинский	Ср.-Волжск.	82
Славутский	УССР, Винн.	188	Соскылах местн. (Анабарский)	Як. АССР	170
Славянский	Аз.-Черн.	108	Сосново-Озерное (Еравинский)	Вост.-Сиб., Бур- Монг. АССР	168
Славян кий	УССР, Донецк.	198	Сосновский	Свердл.	64
Славянское (Пахта- Аральский)	Каз. АССР, Юж.- Каз.	140	Сосновский	Ср.-Волжск.	82
Сламининское (Та- ловский)	Каз. АССР, Зап.- Каз.	136	Сосновский	Воронежск.	275
Слепцовская (Сун- женский)	Сев.-Кавк., Чеч.- Инг. а. о.	122	Софиевский	УССР, Днепроп.	194
Слободзейский	УССР, Молд. АССР	226	Социнский	Аз.-Черн.	108
Слободотуринский	Свердл.	64	Спартакровский	УССР, Одесск.	214
			Спас-Деменский	Западн.	22
			Спас-Клепики (Клепиковский)	Моск.	28

Название района	Край, область, республика	Страница	Название района	Край, область, республика	Страница
Спаская Губа (Петровский)	Карельск. АССР	8	Старо-Полтавский	Сарат., Нем. Пов. АССР	100
Спасский	Горьк.	44	Старорусский	Ленингр.	12
Спасский	Моск.	30	Старо-Салтовский	УССР, Харьк.	218
Спасский	Д.-В. К., Приморск.	180	Старо-Ушицкий	УССР, Винн.	188
Спасский	Тат. АССР	60	Старо-Шайговский	Ср.-Волжск., Морд. а. о.	86
Спировский	Моск.	30	Старо-Юрьевский	Воронежск.	275
Средне-Ахтубский	Сталингр.	104	Старый Черек (Урванский)	Сев.-Кавк., Каб.-Бал. а. о.	116
Средне-Канский	Д.-В. К., Охотск. окр.	184	Степанаванский	ССР Арм.	244
Средне-Колымский	Як. АССР	170	Степанакертский	Азерб. ССР, Наг.-Кар. а. о.	240
Средние Ачалуки (Пседахо-Ачалуковский)	Сев.-Кавк., Чеч.-Инг. а. о.	122	Степной	Каз. АССР, Актюб.	130
Средний Чирчик	Узб. ССР	258	Степное (Каратаский)	Каз. АССР, Юж.-Каз.	140
Сретенский	Вост.-Сиб., Чит.	166	Стерлибашевский	Баш. АССР	54
Ставищанский	УССР, Киевск.	208	Стерлитамакский	Баш. АССР	54
Ставропольский	Сев.-Кавк.	114	Стодолищенский	Западн.	22
Ставропольский	Ср.-Волжск.	82	Сторожевский	Северн., Коми а. о.	6
Сталиндорфский	УССР, Днепрор.	194	Стрелка реки Чуни (Тунгуско-Чунский)	Вост.-Сиб., Эвенк. окр.	162
Сталинирский	ССР Груз., Юго-Осет. а. о.	254	Струго-Красненский	Ленингр.	12
Сталининский	ССР Груз.	246	Субханкулово (Бурзянский)	Баш. АССР	54
Сталинский	Каз. АССР, Караг.	138	Судакский	Крым. АССР	128
Сталинский	Узб. ССР	258	Суджанский	Курск.	276
Станиславово (Россонский)	БССР	230	Судиславльский	Иван. Пром.	38
Станиславчикский	УССР, Винн.	188	Судогодский	Иван. Пром.	38
Становлянский	Воронежск.	275	Сузакский	Каз. АССР, Юж.-Каз.	140
Старицкий	Западн.	22	Суздальский	Иван. Пром.	38
Старо-Балтачево (Балтачевский)	Баш. АССР	54	Сузунский	Зап.-Сиб.	148
Старобардинский	Зап.-Сиб.	148	Сунженский	Сев.-Кавк., Чеч.-Инг. а. о.	122
Старобельский	УССР, Донецк, Старобел. окр.	200	Сунский	Горьк.	44
Старо-Бешевский	УССР, Донецк.	198	Сунтарский	Як. АССР	170
Старобинский	БССР	230	Суражский	БССР	230
Старо-Дорожский	БССР	230	Суражский	Западн.	22
Стародубский	Западн.	22	Сургутский	Обско-Ирт., Ост.-Вог. окр.	78
Старожиловский	Моск.	30	Сурский	Ср.-Волжск.	82
Старо-Каранский	УССР, Донецк.	198	Суфи-Кишлак (Джалял-Кудук)	Узб. ССР	256
Старо-Керменчикский	УССР, Донецк.	198	Сухиничский	Западн.	22
Старо-Константиновский	УССР, Винн.	188	Сухобузимский	Вост.-Сиб.	160
Старо-Крымский	Крым. АССР	128	Сухоложский	Свердл.	64
Старо-Кулаткинский	Ср.-Волжск.	82	Сухумский	ССР Груз., Абх. АССР	250
Староминский	Аз.-Черн.	108			
Старооскольский	Курск.	276			

Название района	Край, область, республика	Страница	Название района	Край, область, республика	Страница
Сучанский	Д.-В. К., Приморск.	180	Тарусский	Моск.	30
Сызранский	Ср.-Волжск.	82	Тасеевский	Вост.-Сиб.	160
Сыктывкарский	Северн., Коми а. о.	6	Тас-Кемир (Табын-ский)	Каз. АССР, Актюб.	130
Сыркырырский	Як. АССР	170	Татаркасинский	Горьк., Чув. АССР	52
Сысольский	Северн., Коми а. о.	6	Татарский	Зап.-Сиб.	148
Сычевский	Запалн.	22	Татинский	Як. АССР	170
Сюмсинский	Горьк., Удм. а. о.	50	Татищевский	Сарат.	96
<b>Т.</b>					
Табасаранский	Сев.-Кавк., Даг. АССР	126	Таузский	Азерб. ССР	236
Таборинский	Свердл.	64	Тахта-Базарский	Туркм. ССР	262
Табынский	Каз. АССР, Актюб.	130	Тахта-Купырский	Кара-Калп. АССР	142
Тавдинский	Обско-Ирт.	76	Тахтинский	Туркм. ССР, Ташауз. окр.	264
Тавдинское (Нижне-Тавдинский)	Обско-Ирт.	76	Ташино (Первомайский)	Горьк.	44
Тайгинский	Зап.-Сиб.	148	Ташкентский	Узб. ССР	258
Тайпакский	Каз. АССР, Зап.-Каз.	136	Таштыпский	Зап.-Сиб., Хакас. а. о.	156
Тайшетский	Вост.-Сиб.	160	Тевризский	Зап.-Сиб., Тарск. окр.	150
Талалаевский	УССР, Черниг.	222	Тедженский	Туркм. ССР	262
Таласский	Каз. АССР, Юж.-Каз.	140	Тейковский	Иван. Пром.	38
Таласский	Кирг. АССР	144	Телавский	ССР Груз.	246
Талдомский	Моск.	30	Телегинский	Ср.-Волжск.	82
Талинский	ССР Арм.	244	Тельманский	Каз. АССР, Караг.	138
Талицкий	Челяб.	72	Темирский	Каз. АССР, Актюб.	130
Таловский	Каз. АССР, Зап.-Каз.	136	Темкинский	Западн.	22
Таловский	Воронежск.	275	Темниковский	Ср.-Волжск., Морд. а. о.	86
Талды-Курганский	Каз. АССР, Алма-Ат.	132	Темрюкский	Аз.-Черн.	110
Тальменский	Зап.-Сиб.	148	Теньгушевский	Ср.-Волжск., Морд. а. о.	86
Тальновский	УССР, Киевск.	208	Теофипольский	УССР, Винн.	188
Тамалинский	Сарат.	96	Тепликский	УССР, Винн.	188
Тамбово-Пригородный	Воронежск.	275	Теплинско-Огаревский	Моск.	30
Тамбовский	Д.-В. К., Амурск.	176	Тепловский	Каз. АССР, Зап.-Каз.	136
Тамдынский	Кара-Калп. АССР	142	Тепло-Станский	Горьк.	44
Тарасовский	Аз.-Черн., Сев.	112	Тербунский	Курск.	276
Таращанский	УССР, Киевск.	208	Терек (Мало-Кабардинский)	Сев.-Кавк., Каб.-Бал. а. о.	116
Тарбагатайский	Вост.-Сиб., Бур.-Монг. АССР	168	Терекли-Мектеб (Караногайский)	Сев.-Кавк., Даг. АССР	124
Тарбогатайский	Каз. АССР, Вост.-Каз.	134	Теректинский	Каз. АССР, Зап.-Каз.	136
Тарский	Зап.-Сиб., Тарск. окр.	150	Терень-Узякский	Каз. АССР, Юж.-Каз.	140
Тарусская (Заокский)	Моск.	26			



Название района	Край, область, республика	Страница	Название района	Край, область, республика	Страница
Тереховский	БССР	230	Топкинский	Зап.-Сиб.	148
Териберский	Ленингр., Мурманск. окр.	14	Топорнинский	Баш. АССР	54
Термезский	Узб. ССР	258	Топчихинский	Зап.-Сиб.	148
Тернейский	Д.-В. К., Приморск.	180	Торбеевский	Ср.-Волжск., Морд. а. о.	86
Терский	Ленингр., Мурманск. окр.	14	Торжок (Новоторжский)	Моск.	28
Тертерский	Азерб. ССР	279	Торопецкий	Западн. Ленингр.	22
Тетиевский	УССР, Киевск.	208	Тосненский	Ленингр.	12
Тетюшский	Тат. АССР	60	Тотемский	Северн.	2
Тианетский	ССР Груз.	246	Тофаларский	Вост.-Сиб.	160
Тигильский	Д.-В. К., Корякск. окр.	182	Троицкий	Зап.-Сиб.	148
Тилигуло-Березанский	УССР, Одесск.	214	Троицкий	УССР, Одесск.	214
Тилички (Олюторский)	Д.-В. К., Корякск. окр.	182	Троицкий	Челяб.	72
Тимошевский	Аз.-Черн.	110	Троицко-Заозерное (Рыбинский)	Вост.-Сиб.	160
Тимптонский	Як. АССР	170	Троицко-Печерский	Северн., Коми а. о.	6
Тимский	Курск.	276	Троицкосавск (Кяхтинский)	Вост.-Сиб., Бур.-Монг. АССР	168
Тихвинский	Ленингр.	12	Тростянецкий	УССР, Винн.	188
Тихорецкий	Аз.-Черн.	110	Тростянецкий	УССР, Харьк.	21
Тквибульский	ССР Груз.	46	Трояновский	УССР, Киевск.	208
Тляротинский	Сев.-Кавк., Даг. АССР	126	Трубчевский	Западн.	22
Тобольский	Обско-Ирт.	76	Туапсинский	Аз.-Черн.	110
Товарковский	Моск.	30	Тугулымский	Челяб.	72
Товильдоринский	Тадж. ССР	270	Тугуро-Чумиканский	Д.-В. К., Охотск. окр.	184
Тогульский	Зап.-Сиб.	148	Туймазинский	Баш. АССР	54
Тогучинский	Зап.-Сиб.	148	Тулунский	Вост.-Сиб.	116
Той-Тюбе (Средний Чирчик)	Узб. ССР	258	Тульский	Моск.	30
Токаревка (Тельманский)	Каз. АССР, Караг.	138	Тульчинский	УССР, Винн.	188
Токаревский	Воронежск.	275	Тумский	Моск.	30
Толмак (Фрунзенский)	Кирг. АССР	144	Тунгино-Олекминский	Вост.-Сиб., Вит.-Олекм. окр.	162
Токсово (Куйвозовский)	Ленингр.	10	Тунгокоченский	Вост.-Сиб., Вит.-Олекм. окр.	162
Толбазы (Аургазинский)	Баш. АССР	54	Тунгудский	Карельск. АССР	8
Толмачевский	Моск.	30	Тунгуско-Чунский	Вост.-Сиб., Эвенк. окр.	162
Толочинский	БССР	230	Тункинский	Вост.-Сиб., Бур.-Монг. АССР	168
Томаковский	УССР, Днепрод.	194	Туой-Хея (Садынский)	Як. АССР	170
Томаковский	Курск.	276	Туполаг (Вахтинский)	Тадж. ССР	268
Томашпольский	УССР, Винн.	188	Тургайский	Каз. АССР, Актюб.	130
Томмотский	Як. АССР	170	Тургиновский	Моск.	30
Томпловский	Як. АССР	170	Турунская-Кульбаза (Илимпейский)	Вост.-Сиб., Эвенк. окр.	162
Томтор (Оймяконский)	Як. АССР	170			
Тонкерейский	Каз. АССР, Караг.	138			

Название района	Край, область, республика	Страница	Название района	Край, область, республика	Страница
Туринская слобода (Слободотуринский)	Свердл.	64	Уланский	Каз. АССР, Вост.-Каз.	134
Туринский	Свердл.	64	Улан-Хилоковский	Вост.-Сиб., Чит.	166
Туркестанский	Каз. АССР, Юж.-Каз.	140	Улетовский	Вост.-Сиб., Чит.	166
Туркменский	Сев.-Кавк.	114	Ульчский	Д.-В. К., Нижне-Амурск. окр.	182
Турковский	Сарат.	98	Ульяновский	Ср.-Волжск.	82
Туровский	БСРР	230	Ульяновский	УССР, Харьк.	218
Турочакский	Зап.-Сиб., Ойрот. а. о.	154	Уманский	УССР, Киевск.	208
Туртульский	Кара-Калп. АССР	142	Умба (Герский)	Ленингр., Мурм. окр.	14
Туруханский	Вост.-Сиб.	160	Унечский	Западн.	22
Тураевский	Иван. Пром.	38	Унинский	Горьк.	44
Тывровский	УССР, Винн.	188	Упоровский	Челяб.	72
Тыгдинский	Д.-В. К., Амурск.	176	Уразовка (Кзыл-Октябрьский)	Горьк.	42
Тымский	Зап.-Сиб., Нарьмск. окр.	150	Уразовский	Курск.	276
Тюкалинский	Зап.-Сиб.	148	Урванский	Сев.-Кавк., Каб.-Балк. а. о.	116
Тюменцевский	Зап.-Сиб.	148	Ургут	Узб. ССР	258
Тюра-Курган (Касан-Сай)	Узб. ССР	256	Урджарский	Каз. АССР, Алма-Ат.	132
Тяжинский	Зап.-Сиб.	148	Урдинский	Каз. АССР, Зап.-Каз.	136
<b>У</b>			Уренский	Горьк.	44
Убаганский	Каз. АССР, Актюб.	130	Уржумский	Горьк.	44
Убинский	Зап.-Сиб.	148	Урицкий	Курск.	276
Уваровичский	БССР	230	Урицкое (Убаганский)	Каз. АССР, Актюб.	130
Уваровский	Моск.	30	Ур-арах (Дахадаевский)	Сев.-Кавк., Даг. АССР	124
Уваровский	Воронежск.	275	Урмарский	Горьк., Чув. АССР	52
Уватский	Обско-Ирт.	76	Урус - Мартановский	Сев.-Кавк., Чеч.-Инг. а. о.	122
Увельский	Челяб.	72	Урюпинский	Сталингр.	104
Угличский	Иван. Пром.	38	Усвятский	Западн.	22
Угодско-Заводский	Моск.	30	Усинский	Зап.-Сиб.	148
Удере́йский	Вост.-Сиб.	160	Усинский	Сверн., Коми а. о.	6
Удмелский	Моск.	30	Усманский	Воронежск.	275
Удорский	Северн., Коми а. о.	6	Усманский	Воронежск.	274
Ужурский	Зап.-Сиб.	148	Усмань - Собакино		
Ургенский	Кирг. АССР	144	(Ново-Усманский)		
Ургенский	БССР	230	Усольский	Вост.-Сиб.	160
Узденский	Моск.	30	Устиновский	УССР, Одесск.	214
Узловский	Моск.	30	Усть-Абаканский	Зап.-Сиб., Хак. а. о.	156
Узун-Агач (Кастекский)	Каз. АССР, Алма-Ат.	132	Усть-Алданский	Як. АССР.	170
Уильский	Каз. АССР, Актюб.	130	Усть-Вымский	Северн., Коми а. о.	6
Улаганский	Зап.-Сиб., Ойрот. а. о.	154	Усть-Енисейский	Вост.-Сиб., Таймыр. окр.	162
Улан (Центральный)	Сталингр., Калм. а. о.	106			
Улановский	УССР, Винн.	188			

Название района	Край, область, республика	Страница	Название района	Край, область, республика
Усть-Ишимский	Зап.-Сиб., Тарск. окр.	279	<b>Ф</b>	
Усть - Каменогор- ский	Каз. АССР, Вост.- Каз.	134	Файзабадский	Тадж. ССР
Усть-Камчатский	Д. В. К., Камч.	178	Фаленский	Горьк.
Усть-Канский	Зап.-Сиб., Ойрот. а. о.	154	Фарабский	Туркм. ССР
Усть-Карийский	Вост.-Сиб., Чит.	166	Фастовский	УССР, Киевск.
Усть-Коксинский	Зап.-Сиб., Ойрот. а. о.	154	Фатехский	Курск.
Усть-Кубенский	Северн.	2	Федоровский	Каз. АССР, Актюб.
Усть-Куломский	Северн., Коми а. о.	6	Федоровский	Сарат., Нем. Пов.
Усть-Курчум (Кур- чумский)	Каз. АССР, Вост.- Каз.	134	Федоровское (Те- ректинский)	АССР
Усть-Кутский	Вост.-Сиб.	160	Федченко	Каз. АССР, Зап.-
Усть-Лабинский	Аз.-Черн.	110	Фершампенуаз- ский (Нагайбак- ский)	Каз.
Усть-Майский	Як. АССР	170	Фокинский	Узб. ССР
Усть-Пристанский	Зап.-Сиб.	148	Фоминский	Челяб.
Усть-Удинский	Вост.-Сиб.	160	Фомичский	Свердл.
Усть-Унский	Челяб.	72	Фрайдорфский	Горьк.
Усть-Кишерть (Ки- шерский)	Свердл.	62	Франкский	Крым. АССР
Усть-Улаган (Ула- ганский)	Зап.-Сиб., Ойрот. а. о.	154	Фридриховка (Во- лочиский)	Сарат., Нем. Пов.
Усть-Уса (Усин- ский)	Северн., Коми а. о.	6	Фроловский	АССР
Устьцилемский	Северн., Коми а. о.	6	Фрунзенский	УССР, Винн.
Устюженский	Ленингр.	12	Фрунзовский	Сталингр.
Устьянский	Северн.	2	<b>Х</b>	Кирг. АССР
Усть-Янский	Як. АССР	170	Хабаровский	УССР, Одесск.
Уфалейский	Челяб.	72	Хабнянский	
Уфимский	Баш. АССР	54	Хаваст	Зап.-Сиб.
Ухоловский	Моск.	30	Хазар-Асп	УССР, Киевск.
Ухтинский	Карельск. АССР	8	Хаитский	узб. ССР
Ухтомский	Моск.	30	Хайбуллинский	Узб. ССР, Хорезм.
Ухтомское (Коре- чевский)	Курск.	276	Хакуринохабль (Шовгеновский)	окр.
Учалинский	Баш. АССР	54	Халачский	Тадж. ССР
Уч-Арал (Алакуль- ский)	Каз. АССР, Алма- Ат.	134	Халтуринский	Баш. АССР
Уч-Курган (Кызыл- Кийский)	Кирг. АССР	144	Ханкайский	Аз.-Черн., Адыг.
Учурский	Як. АССР	170	Ханки	а. о.
Ушачский	БССР	230	Харабаинский	Туркм. ССР, Керк.
Уш - Тюбе (Кара- тальский)	Каз. АССР, Алма- Ат.	132	Харагоульский	окр.
Уэлен (Чукот- ский)	Д.-В. К., Чукотск. окр.	184	Харино (Некоуз- ский)	Горьк.
Уюк (Талас- ский)	Каз. АССР, Юж.- Каз.	140	Харовский	Д.-В. К., Приморск.
Уярский	Вост.-Сиб.	160	Хасав-Юртов- ский	Узб. ССР, Хорезм.
				окр.
				Сталингр.
				ССР Груз.
				Иван. Пром.
				Северн.
				Сев.-Кавк., Даг.
				АССР

Название района	Край, область, республика	Страница	Название района	Край, область, республика	Страница
Хаседа-Хард (Больше-Земельский)	Северн., Ненецк. окр.	4	<b>Ц</b>		
Хатангский	Вост.-Сиб., Таймырск. окр.	162	Цагерский	ССР Груз.	248
Хатырчи	Узб. ССР	258	Цакир (Закаменский)	Вост.-Сиб., Бур.-Монг. АССР	168
Хачмасский	Азерб. ССР	236	Цаленджихский	ССР Груз.	248
Хвалынский	Сарат.	98	Цалкский	ССР Груз.	248
Хвастовичский	Западн.	22	Цареконстантиновский	УССР, Днепродз.	194
Хейвор (Кара-Беккаульский)	Ленингр.	12	Царичанский	УССР, Днепродз.	194
Хель-Мер-Седе (Нижне-Тазовский)	Туркм. ССР	262	Цебриковский	УССР, Одесск.	214
Хива	Обско-Ирт., Ямальск. окр.	78	Центральный	Сталингр., Калм. а. о.	106
Хизинский	Узб. ССР, Хорезм. окр.	258	Центральный Рудник (Мариинско-Тайгинский)	Зап.-Сиб.	148
Хиславичский	Азерб. ССР	236	Цивильский	Горьк., Чув. АССР	52
Хлебниково (Коммунистический)	Западн. Моск.	22 28	Цимлянский	Аз.-Черн.	110
Хлебенский	Воронежск.	275	Ципикан (Баунтовский)	Вост.-Сиб., Бур.-Монг. АССР	168
Хмелевский	УССР, Одесск.	214	Цумадинский	Сев.-Кавк., Даг. АССР	126
Хмельницкий	УССР, Винн.	188	Цунтинский	Сев.-Кавк., Даг. АССР	126
Хобдвский	Каз. АССР, Актюб. ССР Груз.	103 248	Цюрупинский	Каз. АССР, Вост.-Каз.	134
Хобский	Тадж.	270	Цюрупинский	УССР, Одесск.	214
Ховалингский	Туркм. ССР, Керк. окр.	264	<b>Ч</b>		
Ходжа-Джамбасский	Кара-Калп. АССР	142	Чагда (Учурский)	Як. АССР	170
Ходжейлинский	Кав. АССР, Юж.-Каз.	140	Чагодощенский	Ленингр.	12
Ходжикент (Бостандыкский)	БССР	230	Чаннский	Зап.-Сиб., Нарымск. окр.	150
Хойникский	Западн.	22	Чала-Казаки (Аламединский)	Кирг. АССР	144
Холм-Жирковский	Северн.	2	Чалтырь (Мясниковский)	Аз.-Черн.	108
Холмогорский	Западн.	22	Чамзинский	Ср.-Волжск., Морд. а. о.	86
Холмский	Курск.	276	Чановский	Зап.-Сиб.	148
Хомутовский	ССР Груз.	248	Чапаевский	Ср.-Волжск.	82
Хонский	Вост.-Сиб., Бур.-Монг. АССР	168	Чара (Каларский)	Вост.-Сиб., Вит.-Олекм. окр.	162
Хоринский	УССР, Одесск.	214	Чардара (Кзыл-Кумский)	Каз. АССР, Южн.-Каз.	140
Хорловский	Тадж. ССР, Горно-Бадахш. а. о.	272	Чарджуйский	Туркм. ССР	262
Хорольский	УССР, Харьк.	218	Чародинский	Сев.-Кавк., Даг. АССР	126
Христиновский	УССР, Киевск.	208	Чарозерский	Ленингр.	12
Хулинский	ССР Груз., Адж. АССР	252	Чаршавгинский	Туркм. ССР, Керк. окр.	264
Хунзахский	Сев.-Кавк., Даг. АССР	126			
Хэ (Надымский)	Обско-Ирт., Ямальск. окр.	78			

Название района	Край, область, республика	Страница	Название района	Край, область, республика	Страница
Гарьшский	Зап.-Сиб.	148	Чиликский	Каз. АССР, Алма-Ат.	132
Гаунский	Д.-В.К., Чукотск. окр.	184	Чимбайский	Кара-Калп. АССР	142
Гаусский	БССР	230	Чинабад (Балыкчи)	Узб. ССР	25
Гашникский	БССР	230	Чингирлаурский	Каз. АССР, Зап.-Каз.	136
Гаянский	Каз. АССР, Юж.-Каз.	140	Чингиставский	Каз. АССР, Вост.-Каз.	134
Чебоксарский	Горьк., Чув. АССР	52	Чиракчи	Узб. ССР	258
Чебарский	Северн.	2	Чистопольский	Тат. АССР	60
Чекмагушевский	Баш. АССР	54	Чишминский	Баш. АССР	54
Чекунда (Бурейнский)	Д.-В. К., Амурск.	176	Чойский	Зап.-Сиб., Ойрот. а. о.	154
Челкарский	Каз. АССР, Актюб.	130	Чохатаурский	ССР Груз.	248
Челнинский	Тат. АССР	60	Чуама (Избаскент)	Узб. ССР	256
Челно - Вершинский	Ср.-Волжск.	82	Чубаровский	УССР, Днепроп.	194
Чембарский	Ср.-Волжск.	82	Чубартавский	Каз. АССР, Алма-Ат.	132
Чемеровецкий	УССР, Винн.	188	Чугуевский	УССР, Харьк.	218
Червенский	БССР	230	Чудновский	УССР, Винн.	188
Чердаклинский	Ср.-Волжск.	82	Чудовский	Ленингр.	12
Чердынский	Свердл.	64	Чуйский	Каз. АССР, Алма-Ат.	132
Черевковский	Северн.	2	Чуйский	Кирг. АССР	144
Черепановский	Зап.-Сиб.,	148	Чукотский	Д.-В. К., Чукотск. окр.	184
Черепетский	Моск.	30	Чулымский	Зап.-Сиб.	148
Череповецкий	Ленингр.	12	Чумикан (Тугуро-Чумиканский)	Д.-В. К., Охотск. окр.	184
Чериковский	БССР	230	Чурапчинский	Як. АССР	170
Черкасский	Сарат.	98	Чусовский	Свердл.	64
Черкасский	УССР, Киевск.	208	Чуст	Узб. ССР	258
Черлакский	Зап.-Сиб.	148	Чутовский	УССР, Харьк.	218
Чермозский	Свердл.	64	Чухломский	Иван. Пром.	38
Чернавский	Моск.	30	Чучковский	Моск.	30
Чернивецкий	УССР, Винн.	188	Чхарский	ССР Груз.	248
Черниговский	Д.-В. К., Приморск.	180	Чхоро-Цхуйский	ССР Груз.	248
Чернобаевский	УССР, Киевск.	208			
Чернобыльский	УССР, Киевск.	208	<b>Ш</b>		
Черновский	Горьк.	44	Шаартузский	Тадж. ССР	270
Черноярский	Сталингр.	104	Шабазский	Кара-Калп. АССР	142
Чернский	Моск.	30	Шабалинский	Горьк.	44
Чернухинский	УССР, Харьк.	218	Шаблычинский	Западн.	22
Черняховский	УССР, Киевск.	208	Шават	Узб. ССР, Хорезм. окр.	258
Чернушкинский	Свердл.	64			
Чернышевский	Вост.-Сиб., Чит.	166	Шадринский	Челяб.	72
Чернянский	Курск.	276	Шалинский	Сев.-Кавк., Чеч - Инг. а. о.	122
Чертково (Леоново-Калитвенский)	Аз.-Черн., Сев.	112	Шалинский	Свердл.	64
Четский	Каз. АССР, Караг.	138	Шалинское (Манский)	Вост.-Сиб.	158
Чечельницкий	УССР, Винн.	188			
Чечерский	БССР	230			
Чнатурский	ССР Груз.	148			
Чигиринский	УССР, Киевск.	208			

Название района	Край, область, республика	Страница	Название района	Край, область, республика	Страница
Шамшадинский	ССР Арм.	244	Шипуновский	Зап.-Сиб.	148
Шамхорский	Азерб. ССР	236	Ширабад	Узб. ССР	258
Шангалы (Устьян-ский)	Северн.	2	Ширинский	Зап.-Сиб., Хак. а. о.	156
Шапсугский	Аз.-Черн.	110	Шиткинский	Вост.-Сиб.	160
Шарангский	Горьк.	44	Шихирдановский	Горьк., Чув. АССР	52
Шаргородский	УССР, Винн.	188	Шкловский	БССР	230
Шарканский	Горьк., Удм. а. о.	50	Шкотовский	Д.-В. К., Приморск.	180
Шарлыкский	Ср.-Волжск.	82	Шмаковский	Д.-В. К., Приморск.	180
Шаро-Аргун (Шаро-Чеберлоевский)	Сев.-Кавк., Чеч.-Инг. а. о.	122	Шовгеновский	Аз.-Черн., Адыг. а. о.	112
Шаро-Чеберлоевский	Сев.-Кавк., Чеч.-Инг. а. о.	122	Шолак-Курган (Сузакский)	Каз. АССР, Юж.-Каз.	140
Шарьинский	Горьк.	44	Шольский	Ленингр.	12
Шаталовский	Воронежск.	275	Шосткинский	УССР, Черниг.	222
Шатковский	Горьк.	44	Шпиковский	УССР, Винн.	188
Шатоевский	Сев.-Кавк., Чеч.-Инг. а. о.	122	Шполянский	УССР, Киевск.	208
Шатровский	Челяб.	72	Штаб-Ахвах (Ахвахский)	Сев.-Кавк., Даг. АССР	124
Шаумяновский	Азерб. ССР	236	Шугозеро (Капшинский)	Ленингр.	10
Шахбузский	Азерб. ССР, Нах.-АССР	238	Шугурский	Тат. АССР	60
Шаховский	Моск.	30	Шуйский	Иван. Пром.	38
Шахризябс	Узб. ССР	258	Шуйский	Северн. БССР	2
Шахринауский	Тадж. ССР	270	Шумилино (Сиротинский)	БССР	230
Шахристанский	Тадж. ССР	270	Шумихинский	Челяб.	72
Шахтинский	Аз.-Черн.	110	Шумяцкий	Западн.	22
Шахунский	Горьк.	44	Шунган	Тадж. ССР, Горно-Балахш. а. о.	272
Шацкий	Моск.	30	Шувьга (Заонежский)	Карельск. АССР	8
Шебалинский	Зап.-Сиб., Ойрот. а. о.	154	Шуроабадский	Тадж. ССР	270
Шебекинский	Курск.	276	Шурышкарский	Обско-Ирт., Ост.-Вог. окр.	72
Шейх-Абаз (Шабазский)	Кара-Калп. АССР	142	Шушинский	Азерб. ССР, Наг.-Кар. а. о.	240
Шелковский	Сев.-Кавк., Даг. АССР	126	<b>Щ</b>		
Шелтозерский	Карельск. АССР	8	Щекинский	Моск.	30
Шемахинский	Азерб. АССР	236	Щелковский	Моск.	30
Шемонаихинский	Каз. АССР, Вост.-Каз.	134	Щербакты	Каз. АССР, Вост.-Каз.	134
Шемуршинский	Горьк., Чув. АССР	52	Щигровский	Курск.	276
Шемышейский	Ср.-Волжск.	82	Щукинский	Каз. АССР, Караг.	138
Шенкурский	Северн.	2	Щучанский	Челяб.	72
Шепетовский	УССР, Винн.	188	Щучинский	Воронежск.	275
Шербакульский	Зап.-Сиб.	148	Щучье (Приуральский)	Обско-Ирт., Ямальск. окр.	78
Шереметьевский	Тат. АССР	60	Щучьеозерский	Свердл.	64
Шехманский	Воронежск.	275			
Шилкинский	Вост.-Сиб., Чит.	166			
Шиловский	Моск.	30			

Название района	Край, область, республика	Страница	Название района	Край, область, республика	Страница
<b>Ы.</b>			<b>Я.</b>		
Ытык-Кель (Татипский)	Як. АССР	170	Явленское (Ленинский)	Каз. АССР, Караг.	138
			Ягодно-Полянский	Сарат., Нем. Пов. АССР	100
<b>Э.</b>			Яготинский	УССР, Харьк.	218
Экимчан (Селемджинский)	Д.-В. К., Амурск.	176	Ядринский	Горьк., Чув. АССР	52
Элекмонарский	Зап.-Сиб., Ойрот. а. о.	154	Яйпак (Кагановича)	Узб. ССР	256
			Якка-Баг	Узб. ССР	258
Эмильчинский	УССР, Киевск.	208	Яковлевский	Д.-В. К., Приморск.	180
Эвбекши-Казакский	Каз. АССР, Алма-Ат.	132	Якутск (Пригородный)	Як. АССР	170
Эвбекшильдерский	Каз. АССР, Караг.	138	Якшур-Бодьинский	Горьк., Удм. а. о.	50
Эрбентский	Туркм. ССР	262	Ялано-Катайский	Челяб.	72
Эркеншилыкский	Каз. АССР, Караг.	138	Ялтинский	Крым. АССР	128
Эхирит-Булагатский	Вост.-Сиб., Бур.-Монг. АССР	168	Ялуторовский	Челяб.	72
			Ямальский	Обско-Ирт., Ямальск. окр.	78
<b>Ю.</b>			Ямпольский	УССР, Винн.	188
Юдино (Петуховский)	Челяб.	72	Янаульский	Баш. АССР	54
Южно-Енисейский	Вост.-Сиб.	160	Янги-Базарский	Тадж. ССР	270
Южский	Иван. Пром.	38	Янги-Базар (Верхний Чирчик)	Узб. ССР	256
Юкаменский	Горьк., Удм. а. о.	50	Янги-Курган	Узб. ССР	258
Юргамышский	Челяб.	72	Янги-Юль	Узб. ССР	258
Юрлинский	Свердл., Коми-Перм. окр.	64	Янушпольский	УССР, Винн.	188
Юрьев-Польский	Иван. Пром.	38	Яны-Курганский	Каз. АССР, Южн.-Каз.	140
Юрьевский	Иван. Пром.	38	Яранский	Горьк.	44
Юрья (Верховинский)	Горьк.	42	Ярдмылы (Вергядузский)	Азерб. ССР.	234
Юсьвинский	Свердл., Коми-Перм. окр.	64	Яренск-Северный (Ленский)	Северн.	2
Юхновский	Западн.	22	Ярковский	Обско-Ирт.	76
			Ярмолинецкий	УССР, Винн.	188
			Ярославский	Иван. Пром.	38
			Ярский	Горьк., Удм. а. о.	50
			Ярунский	УССР, Киевск.	208
			Ярцевский	Западн.	22

# Дальне-Восточный край\*)

## Центр—г. Хабаровск

Расстояние от Москвы—8 461 км.

Территория в кв. км. . . . . 3 068 300

Население на I—I—1933 г. (в тысячах)

Сельское . . . . . 1 122,7

Городское . . . . . 737,4

Всего . . . 1 860,1

Число адм. единиц

авт. областей . . . . . 1

областей . . . . . 8

округов . . . . . 3

районов . . . . . 67

городов . . . . . 15

в т. ч. самостоят. . . . . 11

рабоч. поселк. . . . . 24

в т. ч. самостоят. . . . . 1

## 1. Амурская область

### Центр—г. Благовещенск

#### а) Районы:

1. Александровский —г. Александровка
2. Архаринский —с. Архара
3. Бурейский —с. Чекунда
4. Завитинский —с. Завитая
5. Ивановский —с. Ивановка
6. Мазановский —с. Ново-Киевский Увал
7. Михайловский —с. Поярково
8. Свободненский —г. Свободный
9. Селемджинский —с. Экимчан
10. Тамбовский —с. Тамбовка

#### б) Самостоятельные города

1. Благовещенск, г.
2. Свободный, г.

#### в) Города, подчиненные райисполкомам

1. Александровка, г.
2. Буря, рп.
3. Кивдинские копи, ри.
4. Облучье, рп.
5. Райчихинск, рп.
6. Шимановская, рп.

## 2. Зейская область

### Центр—г. Рухлово

#### а) Районы:

1. Джелтулакский —с. Джелтулак
2. Зейский —г. Зeya
3. Зейско-Учурский —с. Бомнак
4. Могочинский —с. Могоча
5. Рухловский —г. Рухлово
6. Тыгдинский —с. Тыгда

#### б) Самостоятельные города

1. Рухлово, г.

#### в) Города, подчиненные райисполкомам

1. Зeya, г.
2. Невер, рп.
3. Соловьевск, рп.

\*) Данные о районах—см. стр. 175.



### 3. Камчатская область

#### Центр—г. Петропавловск-Камчатский

##### а) районы:

1. Алеутский —с. Никольское
2. Большерецкий —с. Большерецк
3. Быстринский —с. Оновгай
4. Петропавловский —г. Петропавловск-Камчатский
5. Усть-Камчатский —с. с. Усть-Камчатское

##### б) Самостоятельные города

1. Петропавловск-Камчатский, г

#### КОРЯКСКИЙ НАЦ. ОКРУГ

#### Центр—Пенжинская культбаза

##### а) Районы:

1. Карагинский—с. Карага
2. Олюторский—с. Тиличики
3. Пенжинский—с. Каменское
4. Тигильский —с. Тигиль

#### ЧУКОТСКИЙ НАЦ. ОКРУГ

#### Центр—рп. Анадырь

##### а) Районы:

1. Анадырский —рп. Анадырь
2. Восточной тундры —с. Островное
3. Марковский —с. Марково
4. Чаунский —с. Чаун
5. Чукотский —с. Уэллен

##### а) Рабочие поселки, подчиненные райисполкомам

1. Анадырь, рп

### 4. Нижне-Амурская область

#### Центр—г. Николаевск-на-Амуре

##### а) Районы:

1. Кербинский —с. Керби
2. Нижне-Амурский —г. Николаевск-на-Амуре
3. Ульчский —с. Богородское.

##### б) Самостоятельные города

1. Николаевск-на-Амуре

#### ОХОТСКИЙ НАЦ. (ЭВЕНСКИЙ) ОКРУГ

#### Центр—с. Охотск

##### а) Районы:

1. Аяно-Майский —с. Нелькан
2. Ольский —с. Ола
3. Охотский —с. Охотск
4. Северо-Эвенский —с. Наяхан
5. Средне-Канский —с. Сеймчан
6. Тугуро-Чумиканский —с. Чумикан

## 5. Приморская область

### Центр—г. Владивосток

#### а) Районы:

- |               |                               |
|---------------|-------------------------------|
| 1. Ольгинский | —с. Ольга                     |
| 2. Посыетский | —с. Новокиевское              |
| 3. Советский  | —рп. Советская Гавань         |
| 4. Сучанский  | —с. Владимиро-Александровское |
| 5. Тернейский | —с. Терней                    |
| 6. Шкотовский | —рп. Шкотово                  |

#### б) Самостоятельные города:

1. Владивосток, г.
2. Артем, рп.
3. Сучан, г.

#### в) Города, подчиненные райисполномам

1. Иннокентьевский промысел, рп.
2. Пельма, рп
3. Пластун, рп
4. Путятин, рп
5. Советская Гавань, рп
6. Тетюхе, рп
7. Шкотово, рп

## 6. Сахалинская область

### Центр—г. Александровск-Сахалинский

#### а) Районы:

- |                         |                               |
|-------------------------|-------------------------------|
| 1. Александровск        | —г. Александровск-Сахалинский |
| 2. Восточно-Сахалинский | —стойбище Ноглики             |
| 3. Зап.-Сахалинский     | —стойбище Виски-во            |
| 4. Охинский             | —рп. Оха                      |
| 5. Рыбновский           | —с. Верещагино                |
| 6. Рыковский            | —с. Дербинск                  |

#### б) Самостоятельные города

1. Александровск-Сахалинский, г.

#### в) Рабочие поселки, подчиненные райисполномам

1. Дуэ, рп.
2. Октябрьский, рп.
3. Оха, рп.

## 7. Уссурийская область

### Центр—г. Никольск-Уссурийский

#### а) Районы:

- |  |                          |
|--|--------------------------|
| 1. Гродековский                            | —с. Гродеково            |
| 2. Ивановский                              | —с. Ивановка             |
| 3. Михайловский                            | —с. Михайловка           |
| 4. Никольско-Уссурийский<br>(б.Суйфунский) | —г. Никольск-Уссурийский |
| 5. Покровский                              | —с. Покровка             |
| 6. Спасский                                | —г. Спасск-Дальний       |
| 7. Ханкойский                              | —с. Камень-Рыболов       |
| 8. Черниговский                            | —с. Черниговка           |
| 9. Шмаковский                              | —рп. Лесозаводск         |
| 10. Яковлевский                            | —с. Яковлевка            |

### **б) Самостоятельные города:**

1. Никольск-Уссурийский, г.

### **в) Города и раб. пос., подчиненные райисполномам**

1. Лесозаводск, рп.
2. Спасск-Дальний, г.

## **8. Хабаровская область**

### **Центр—г. Хабаровск**

#### **а) Районы:**

- |                               |                          |
|-------------------------------|--------------------------|
| 1. Бикинский                  | —с. Бикин                |
| 2. Вяземский (б. Пригородный) | —с. Вяземское            |
| 3. Калининский (р. Иманский)  | —г. Иман                 |
| 4. Комсомольский              | —г. Комсомольск-на Амуре |
| 5. Кур-Урмийский              | —н/с.                    |
| 6. Хабаровский                | —г. Хабаровск.           |

### **б) Самостоятельные города**

1. Хабаровск, г
2. Комсомольск-на-Амуре, г.

### **в) Города, подчиненные райисполномам**

1. Иман, г.

## **9. Еврейская авт. область**

### **Центр—рп. Биро-Биджан**

#### **а) Районы:**

1. Биробиджанский—рп. Биро-Биджан
2. Бирский —рп. Бира
3. Блюхеровский —с. Блюхерово
4. Смидовичский —рп. Смидович
5. Сталинский —с. Сталинск

### **Рабочие поселки, подчиненные райисполномам:**

1. Бира, рп.
2. Биракан, рп.
3. Биро-Биджан, рп.
4. Смидович, рп.

## Примечание к данным о численности населения

1. Уточнение данных о численности населения по областям на 1/I—33 г., помещенных в сводной таблице, в сравнении с данными о численности населения по областям, приведенными в заголовках таблиц отдельных областей, дает следующее:

по Татарской АССР	увеличение	на 84,4 тыс.
„ Ср.-Волжск. краю	уменьшение	на 26,5 „
„ Саратовск. „	уменьшение	на 53,5 „
„ Сталинградск. краю	уменьшение	на 32,7 „
„ Азово-Черном. „	уменьшение	на 186,9 „

изменение численности городского населения за счет сельского населения той же области:

по Свердловской обл.	увеличение	на 21,1 тыс.
„ Челябинской „	увеличение	на 25,5 „
„ Обск-Иртышск. обл.	увеличение	на 5,6 „

2. Ввиду отсутствия данных о численности населения по районам ТуркССР на 1/I—33 г. приводится численность населения районов на 1/I—32 г.

3. В таблицах по областям Казахской АССР не приведены данные о численности населения в районах, т. к. к моменту печатания сборника отсутствовали данные о границах районов. Согласно постановления ВЦИК от 27/XII—33 г. ЦИК Казахской АССР должен представить подробное описание внешних границ района к 1/VII—34 г. Данные о численности населения Казахской АССР по областям приводятся по состоянию материалов на 1/I—31 г.

---

## ОГЛАВЛЕНИЕ

Предисловие . . . . .	III
Административно-территориальное деление Союза ССР (текст) . . . . .	V
Схемы . . . . .	XXX

### Таблицы (по алфавиту)

Абхазская АССР . . . . .	250
Аджарская АССР . . . . .	252
Адыгейская авт. область . . . . .	112
Азербайджанская ССР . . . . .	234
Азово-Черноморский край . . . . .	108
Актюбинская область . . . . .	130
Алма-Атинская область . . . . .	132
Амурская область . . . . .	176, 341
Аргаяшский нац. округ . . . . .	72
Армении ССР . . . . .	242
Башкирская АССР . . . . .	54
Белорусская ССР . . . . .	228
Бурято-Монгольская АССР . . . . .	168
Винницкая область . . . . .	186
Витимо-Олекминский нац. округ . . . . .	162
Воронежская обл. . . . .	274
Восточно-Казахстанская область . . . . .	134
Восточно-Сибирский край . . . . .	158
Горно-Бадахшанская авт. область . . . . .	272
✓ Горьковский край . . . . .	42
Грузии ССР . . . . .	246
Гурьевский округ . . . . .	137
Дагестанская АССР . . . . .	124
Дальне-Восточный край . . . . .	174, 341
Днепропетровская область . . . . .	192
Донецкая область . . . . .	193
Еврейская авт. область . . . . .	175, 344
Закавказская СФСР . . . . .	234
Западная область . . . . .	18
Западно-Казахстанская область . . . . .	136
Западно-Сибирский край . . . . .	146
Зейская область . . . . .	341
✓ Ивановская промышленная область . . . . .	36
Кабардино-Балкарская авт. область . . . . .	116
Казакская АССР . . . . .	130
Калмыцкая авт. область . . . . .	106
Камчатская область . . . . .	178, 342
Карагандинская область . . . . .	138
Кара-Калпакская АССР . . . . .	140
Карачаевская авт. область . . . . .	118
Карельская АССР . . . . .	8

	Стр.
Керкинский округ . . . . .	264
Киевская область . . . . .	206
Киргизская АССР . . . . .	144
Коми (Зырянская) авт. область . . . . .	6
Коми-Пермяцкий нац. округ . . . . .	64
Корякский нац. округ . . . . .	182, 342
Крымская АССР . . . . .	128
Курская область . . . . .	276
Ленинградская область . . . . .	10
Марийская авт. область . . . . .	48
Молдавская АССР . . . . .	226
Мордовская авт. область . . . . .	86
Московская область . . . . .	26
Мурманский округ . . . . .	14
Нагорного Карабаха авт. область . . . . .	240
Нарымский округ . . . . .	150
Нахичеванская АССР . . . . .	238
Немцев Поволжья АССР . . . . .	100
Ненецкий нац. округ . . . . .	4
Нижне-Амурская область . . . . .	182, 342
Обско-Иртышская область . . . . .	75
Одесская область . . . . .	212
Ойротская авт. область . . . . .	154
Орский Промышленный округ . . . . .	84
Острова Сев. Ледовитого океана и Белого моря . . . . .	4
Остяко-Вогульский нац. округ . . . . .	78
Охотский нац. округ . . . . .	184, 342
Приморская область . . . . .	180, 343
Саратовский край . . . . .	96
Сахалинская область . . . . .	178, 343
Свердловская область . . . . .	62
Северная область (Северо-Донской округ) . . . . .	112, 278
Северная Осетия авт. область . . . . .	12
Северный край . . . . .	1
Северо-Кавказский край . . . . .	114
Средне-Волжский край . . . . .	80
Сталинградский край . . . . .	102
Старобельский округ . . . . .	200
Таджикская ССР . . . . .	268
Таймырский нац. округ . . . . .	162
Татарский округ . . . . .	150
Татарская АССР . . . . .	58
Ташаузский округ . . . . .	264
Туркменская ССР . . . . .	262
Удмуртская авт. область . . . . .	50
Узбеская ССР . . . . .	256
Украинская ССР . . . . .	185
Уссурийская область . . . . .	343
Хабаровская область . . . . .	344
Хакасская авт. область . . . . .	156
Харьковская область . . . . .	216
Хорезмский округ . . . . .	258
Центрально-Черноземная область <sup>1)</sup> . . . . .	88
Челябинская область . . . . .	70
Черкесская авт. область . . . . .	121

<sup>1)</sup> На странице 274—276 даны списки районов и городов по Курской и Воронежской областям.

	Стр.
Черниговская область . . . . .	222
Чечено-Ингушская авт. область . . . . .	122
Читинская область . . . . .	166
Чувашская АССР . . . . .	52
Чукотский нац. округ . . . . .	184
Эвенкийский нац. округ . . . . .	162
Юго-Осетинская авт. область . . . . .	254
Южно-Казакстанская область . . . . .	140
Якутская АССР . . . . .	170
Ямальский нац. округ . . . . .	78
Изменения в адм. делении, происшедшие за время печатания сборника	278
Важнейшие переименования . . . . .	280
Алфавит городов и раб. поселков . . . . .	284
Алфавит районов . . . . .	304
Примечание к данным о численности населения . . . . .	

## Важнейшие опечатки

Страница	Где напечатано	Напечатано	Следует
15	В разделе „число адм. единиц“	районов . . . . . 9	районов . . . . . 6
16	3 строка сверху графа „население“	11,6	5,0
	4 стр. сверху, гр. „население“	1,2	11,6
	5 стр. сверху, гр. „население“	5,0	1,2
17	10 стр. сверху, гр. „население“	27,	27,0
22	8 стр. снизу, гр. „наимен. района“	Хвастовический	Хвастовичский
36	3 стр. сверху, гр. „наименов. райцентра“	Борисоглебские Слободы с	Борисоглебские Слободы с
50	8 стр. сверху, гр. „население райцентра“	122,4	127,7
52	3 стр. сверху, гр. „наимен. райцентра“	Вольшое Батырево с	Большое Батырево с
54	2 стр. снизу, гр. „население райцентра“	0,6	0,9
62	16 стр. сверху, гр. „наименование райцентра“	Ирбит с	Ирбит г
	18 стр. снизу, гр. „наимен. райцентра“	Усть-Уишерть с	Усть-Кишерть с
64	3 стр. снизу, гр. „населен. райцентра“	8,0	8,2
70	18 стр. сверху, гр. „населен. райцентра“	16,2	16,0
79	Раздел „число адм. единиц“	В т. ч. самостоят. в адм.-хоз. . . . . 1 отнош. проч. населен. мест . . . . . н/с	в т. ч. самостоят. в адм.-хоз. отношен. . . . . 1 проч. населен. мест . . . . . н/с
86	14 стр. сверху, гр. „населен. райцентра“	23,8	23,5
88	2-стр. сверху, гр. „наимен. райцентра“	Волконское <sup>1)</sup> с	Волконское с
90	3 стр. сверху „гр. насел. райцентра“	46,3	52,3
	17 стр. сверху, гр. та же	56,0	65,9
	26 стр. сверху, гр. та же	85,2	102,5
	13 стр. снизу, гр. та же	0,6	30,6
92	18 стр. снизу, гр. та же	95,7	101,7
96	6 стр. сверху, гр. „насел. райцентра“	42,0	39,0



Страница	Где напечатано	Напечатано	Следует
96	7 стр. снизу, гр. та же	14,0	12,0
	5 стр. снизу, гр. та же	18,0	17,0
	3 стр. снизу, гр. та же	21,0	20,0
	1 стр. снизу, гр. „на- имен. райцентра“	Ртишево	Ртишево г
98	7 стр. сверху, гр. „на- селен. райцентра“	11,5	10,5
102	6 стр. сверху, гр. та же	10,7	9,7
	13 стр. сверху, гр. та же	25,0	23,0
104	1 стр. сверху, гр. та же	4,6	3,6
134	10 стр. сверху, гр. „на- именование райцентра“	Катон-Каргай с	Катон-Карагай с
140	1 стр. сверху, гр. „на- имен. райцентра“	Арис рп	Арысь рп
	3 стр. снизу, гр. та же	Т рестан г	Туркестан г
148	10 стр. снизу, гр. та же	Верхне-Удинское с	Верхне-Усинское с
154	2 стр. сверху, гр. „на- селен. райцентра“	8,5	11,7
156	2 стр. снизу, гр. та же	7,7	13,5
160	6 стр. снизу, гр. „на- имен. райцентра“	Южно-Енисейский рп Красноярский	Южно-Енисейский рп Красноярск
261	10 стр. сверху, гр. „в какой район входит“	Термезский, Хо- резмский окр. Ургенч,	Термезский Ургенч, Хорезмский окр.
262	11 стр. сверху, гр. „в какой район входит“		
262	1 стр. сверху, гр. „на- имен. райцентра“	Кизил-Атрек с	Кизил-Атрек пгт
263	В заголовке таблицы с данными по районам Турк. ССР	Население (в ты- сячах)	Население (в тысячах) на 1.1—1932 г.