

1160.

ЛАЯ П

ВОЕННО-СТАТИСТИЧЕСКОЕ

ОБОЗРѢНІЕ

РОССІЙСКОЙ ИМПЕРІИ.

Издаваемое по **ВЫСОЧАЙШЕМУ** повелѣнію
при 1-мъ Отдѣленіи


ДЕПАРТАМЕНТА ГЕНЕРАЛЬНАГО ШТАБА


ТОМЪ II.

ЧАСТЬ 2.

ОЛОНЕЦКАЯ ГУБЕРНІЯ.

1853 ГОДА.





1160

ВОЕННО-СТАТИСТИЧЕСКОЕ

ОБОЗРѢНІЕ

РОССІЙСКОЙ ИМПЕРІИ

Издаваемое по Высочайшему повелѣнію

при 1-мъ отдѣленіи

Департамента Генеральнаго Штаба.

Т О М Ъ II.

ч а с т ь 2.

—
ОЛОНЕЦКАЯ ГУБЕРНІЯ.

—
САНКТПЕТЕРБУРГЪ.

Въ типографіи Департамента Генеральнаго Штаба.

—
1855.

35

1160

K

72367

Ш.

ВОЕННО-СТАТИСТИЧЕСКОЕ

ОБОЗРѢНІЕ

ОЛОНЕЦКОЙ ГУБЕРНІИ.

*По рекогносцировкамъ и матеріаламъ, собраннымъ на мѣстѣ, составлялъ
Генеральнаго Штаба Капитанъ Циммерманъ.*

О Г Л А В Л Е Н І Е

ВОЕННО-СТАТИСТИЧЕСКАГО ОБОЗРѢНІЯ ОЛОНЕЦКОЙ ГУБЕРНІИ.

СВѢДЕНІЯ ОБЩІЯ.

	Стр.
I. <i>Общій взглядъ на губернію, въ военно-статистическомъ отношеніи</i>	1.
Географическое положеніе	—
Значеніе губерніи въ военномъ отношеніи	—
Управленіе	2.
II. <i>Мѣстность</i>	3.
Пространство	—
Поверхность и почва	—
Гидрографическій обзоръ губерніи	4.
Рѣки	5.
Озера	16.
Болота	23.
Пути сообщенія :	27.
Сухопутныя	—
Этапныя дороги	55.
Водяныя пути сообщенія	56.
Естественныя произведенія	60.
Климатъ	68.
III. <i>Жители</i>	70.
Общее число жителей	—
Племена, нравы и очерки быта	—
Размѣщеніе жителей	84.
IV. <i>Промышленность</i>	85.
Сельское хозяйство	—
Луга	91.
Скотоводство	92.
Лѣсоводство	95.
Промыслы и ремесла	99.
Фабрики и заводы	102.
Торговля	106.
V. <i>Образованность</i>	109.
Религіозная	—
Умственная	110.
Описаніе городовъ и замѣчательныхъ мѣстъ въ губерніи	111.

СВѢДЕНІЯ СПЕЦІАЛЬНЫЯ.

I. <i>По предметамъ Департамента Генеральнаго Штаба</i>	121.
Алфавитный списокъ мѣстъ, удобныхъ къ помѣщенію различныхъ штабовъ, ротныхъ и эскадронныхъ дворовъ	122.
О постоянныхъ гарнизонахъ и военныхъ учрежденіяхъ	129.
II. <i>По предметамъ Провіантскаго Департамента</i>	—
III. <i>По предметамъ Коммисаріатскаго Департамента</i>	130.

ВОЕННО-СТАТИСТИЧЕСКОЕ

ОБОЗРѢНІЕ

ОЛОНЕЦКОЙ ГУБЕРНІИ.

СВѢДЕНІЯ ОБЩІЯ.

I. ОБЩИЙ ВЗГЛЯДЪ НА ГУБЕРНІЮ, ВЪ ВОЕННО-СТАТИСТИЧЕСКОМЪ ОТНОШЕНІИ.

1) ГЕОГРАФИЧЕСКОЕ ПОЛОЖЕНІЕ.

Олонецкая губернія находится между $60^{\circ} 21'$ и $65^{\circ} 16'$ сѣв. широты и $47^{\circ} 21'$, и $59^{\circ} 36'$ вост. долготы отъ Ферро.

Она граничитъ къ сѣверу съ Кемскимъ и Онежскимъ, а къ востоку съ Шенкурскимъ уѣздами Архангельской губерніи, къ юго-востоку съ Вельскимъ уѣздомъ Вологодской губерніи, къ югу—съ Кириловскимъ, Бѣлозерскимъ и Тихвинскимъ уѣздами Новгородской губ., къ юго-западу съ Новоладожскимъ уѣздомъ Петербургской губ., къ западу съ Ладожскимъ озеромъ и Финляндскими губерніями: Выборскою, Куопіосскою и Улеоборгскою.

2) ЗНАЧЕНІЕ ГУБЕРНІИ ВЪ ВОЕННОМЪ ОТНОШЕНІИ.

Олонецкая губернія, хотя и принадлежитъ ко внутреннимъ губерніямъ, но находится не въ дальномъ разстояніи отъ границъ государства; на юго-западѣ къ ней прилегаетъ Финляндія, на сѣверѣ и сѣверо-востокѣ—Архангельская губернія. Страна эта не представ-

ляетъ никакихъ выгодъ и удобствъ для веденія войны; а скудость страны, малая населенность и недостатокъ путей сообщенія предохраняютъ этотъ край и отъ вторженія непріятели, который не найдетъ здѣсь ни одного важнаго пункта для овладѣнія.

Для расположенія войскъ, эта губернія представляетъ значительныя невыгоды, происходящія отъ неплодородія почвы, суровости и непостоянства климата и малой населенности. Въ губерніи можетъ быть помѣщено лишь небольшое число войскъ и то при растянутомъ расположеніи. Цѣны на хлѣбъ здѣсь постоянно довольно высоки.

3) У П Р А В Л Е Н І Е .

Управление Олонецкой губерніи основано на общихъ правахъ. Она раздѣляется на 7 уѣздовъ: Петрозаводскій, Олонецкій, Лодейнопольскій, Вытегорскій, Каргопольскій, Пудожскій и Повѣнецкій; уѣзды раздѣляются на станы, волости и мірскія общества. Въ каждомъ уѣздѣ два стана, исключая Лодейнопольскаго, въ которомъ три стана. По управленію государственныхъ имуществъ, губернія раздѣлена на 4 округа: 1) Каргопольскій составленъ изъ уѣздовъ Каргопольскаго и Пудожскаго, 2) Вытегорскій изъ уѣзда Вытегорскаго и части Лодейнопольскаго, 3) Олонецкій изъ Лодейнопольскаго и Олонецкаго уѣздовъ и лѣсовъ Петрозаводскаго (такъ какъ всѣ казенные крестьяне Петрозаводскаго уѣзда приписаны къ тамошнимъ горнымъ заводамъ), 4) Повѣнецкій изъ Повѣнецкаго уѣзда и части лѣсовъ Петрозаводскаго. Волостныя правленія въ Петрозаводскомъ уѣздѣ: Шуйское, Петрозаводское, Кижское, Толвуйское, Салменижское, Остречинское, Рыборѣцкое; Олонецкаго уѣзда: Рапушкальское, Ильинское, Кондужское, Вожинское, Туломозерское; Лодейнопольскаго уѣзда: Кономское, Оштинское, Виницкое; Каргопольскаго уѣзда: Павловское, Брежнодубровское, Архангельское, Вохтомское, Устьмажское, Мошинское, Ошевенское; Вытегорскаго уѣзда: Киндужское, Вытегорское, Андомское, Тихшанское; Пудожскаго уѣзда: Карбозерское, Пудожское, Кенозерское и Устьможское; Повѣнецкаго уѣзда: Великодворское, Юстозерское, Николаевско-Ладожское, Селецкое, и старосты на правѣ головъ: Ругозерскаго, Ребольскаго и Выгозерскаго погостовъ.

По малочисленности дворянъ, дворянскихъ выборовъ въ Олонецкой губ. не бываетъ.

Въ Олонецкой губерніи находятся слѣдующія особенныя учрежденія разныхъ вѣдомствъ, не принадлежащія къ составу общаго губернскаго управленія: а) Горное управленіе Олонецкихъ горныхъ за-

водовъ, въ Петрозаводскѣ, завѣдывающее всѣми заводами и крестьянами, къ нимъ приписанными; б) Правленіе 11-го округа Путей Сообщенія съ 4 отдѣленіями, въ г. Вытегрѣ. Къ этому округу приписаны четыре губерніи: Олонецкая, Архангельская, Вологодская и Новгородская; четыре отдѣленія, находятся: 1) въ Сяськихъ Рядкахъ; 2) при Рязанскомъ шлюзѣ на Тихвинскомъ каналѣ, 3) на Маріинскомъ каналѣ, при шлюзѣ, св. Павла и 4) на Кузминскомъ полѣ у подъемнаго моста, по каналу герцога Александра Виртембергскаго, близъ Кирилова. Третьему отдѣленію принадлежитъ непосредственное завѣдываніе водяными путями сообщенія въ Олонецкой губ.; оно раздѣлено на одиннадцать дистанцій, а именно: 1) Свирь, отъ г. Лодейнаго-поля до с. Важинъ, на 45 вер., 2) р. Свирь отъ с. Важинъ до д. Пельми, на 55 вер., 3) р. Свирь отъ д. Пельми до истока этой рѣки изъ оз. Онежскаго, на 49 вер., съ пристанью въ с. Вознесенскомъ; 4) Онежское оз., на 30 вер. и Онежскій каналъ на протяженіи 20 вер. 5) р. Вытегра на 10 вер., съ пристанью въ г. Вытегрѣ; 6) 31 верста Маріинскаго канала отъ Вытегорской пристани до шлюза св. Василя; 7) 23 вер. Маріинскаго канала отъ шлюза св. Андрея до шлюза св. Константина; 9) р. Ковжа до оз. Бѣлаго, на 40 вер., и оз. Бѣлое на 50 вер.; 10) 32 вер. Бѣлозерскаго канала, отъ р. Ковжи къ р. Шекснѣ, и 11) остальное пространство Бѣлозерскаго канала.

Правленіе Балтійскаго округа корабельныхъ лѣсовъ, въ г. Лодейномъ Полѣ. Главная обязанность этаго управленія: заготовленіе и отпускъ лѣса для С. Петербургскаго адмиралтейства.

II. МѢСТНОСТЬ.

1) Пространство.

Вся поверхность Олонецкой губерніи составляетъ 12,916,176 десятинъ (по свѣденіямъ, заключающимся въ отчетѣ Олонецкаго гражданскаго губернатора за 1847 г.); по вычисленіямъ академика Струве, Олонецкая губернія занимаетъ 131,708 квадратныхъ верстъ. Изъ этаго числа состоитъ: подъ усадьбами и выгонами 33,763 десят. 42 кв. саж.; пахатной земли 256,496 десят. 251 саж., сѣнокосной 87,298 десят. 869 саж., подъ лѣсами казенными 7,778,245 десят. 156 саж., подъ помѣщичьими 471,576 десят. 636 саж., общаго владѣнія 1,851,139 десят. 639 саж., удѣльнаго вѣдомства 28,298 десят. 288 саж., подъ рѣками, болотами и дорогами 2,408,660 дес. 447 сажень.

2) Поверхность и почва.

Мѣстность Олонецкой губерніи вообще гориста; горы покрыты лѣсами, которые сгущаются на вершинахъ, и постепенно рѣдѣютъ

спускаясь къ подошвѣ. Множество озеръ, разсѣянныхъ въ разныхъ мѣстахъ губерніи, занимаютъ также значительное пространство.

Горы, простирающіяся въ сѣверной части губерніи, и извѣстныя подъ названіемъ Олонецкихъ, идутъ въ западную часть оной до р. Свири, а въ восточной проходятъ по Пудожскому и Каргопольскому уѣздамъ. Высота горъ значительна; средняя отвѣсная высота не болѣе 60 саж., въ не многихъ мѣстахъ, въ Повѣнецкомъ уѣздѣ, достигаетъ она до 100 саж. надъ окружающею мѣстностью. Олонецкія горы состоятъ изъ невысокихъ кряжей, идущихъ въ разныхъ направленіяхъ и раздѣляющихся на многія вѣтви и отрасли. Наболѣе замѣчательныя высоты лежатъ на сѣверѣ, въ Повѣнецкомъ уѣздѣ. Хребетъ, называемый *Массельскимъ*, идущій между Онежскимъ оз. съ одной стороны, и оз. Сегозеромъ, Выгозеромъ и Воль-озеромъ съ другой стороны, составляетъ черту водораздѣла между притоками Бѣлаго моря и Онежскаго оз. Одинъ изъ высочайшихъ пунктовъ Олонецкихъ горъ находится на восточномъ берегу озера Пертозера, противъ дер. Викшицы; высота эта называется *Орель*. Олонецкія горы, въ геологическомъ отношеніи, представляютъ отдѣльный кряжъ, который не въ одно время съ сосѣдственными ему горами Финляндіи поднялся изъ земли.

Почва земли на югѣ губерніи песчаная, глинистая, болотистая и мѣстами покрытая тонкимъ слоемъ чернозема. Далѣе на сѣверъ она дѣлается болѣе и болѣе каменистою. Вообще почва въ Олонецкой губ. не отличается плодородіемъ; мѣста болѣе удобныя для земледѣлія находятся въ южной части губерніи.

3) Гидрографическій обзоръ губерніи.

Олонецкая губернія вообще весьма богата водами. Рѣки, орошающія ее, принадлежатъ къ двумъ системамъ водъ: Балтійской и Бѣломорской. Къ сѣверу рѣки текутъ въ Бѣлое морѣ, а на югъ въ озера: Онежское и Ладожское. Гористая и каменистая мѣстность почва служитъ главною причиною тому, что большая часть рѣкъ губерніи мелководны, наполнены порогами и не удобны для судоходства.

ЕСТЕСТВЕННАЯ СИСТЕМА ВОДЪ.

а) Балтійскій бассейнъ.

Рѣки, впадающія въ Ладожское озеро.

	}	Куздра.			
		Святуха.			
		Ивина	}	Марина.	
				Шанменьга.	
				Каратонъ.	
				Муромая	} Вилъкса. Руч. Оржаной. Мундукса.
		Острѣчинка.			
		Воронья.			
		Важенка	}	Тукша.	
				Вожина.	
	Мужела.				
	Рыжина.				
Свирь (*)	}	Усланка.			
		Яндеба.			
		Конома.			
		Шамекша.			
		Шоткуша.			
			Оять	}	Мал. Корба.
					Бол. Корба.
					Сяндыла.
					Шакша. Кужацъ.
					Кузра.
	Шапша.				
	Ша.				
	Ащина.				
	Савинка.				
Олокна	}	Ковера.			
		Кесчозерка.			
		Уйванга	} Чиплозерка.		
		Меирега		} Инеша	
					} Самбатукса. Кукоса.
	Тукса.				
	Седокса.				
Тулокса.					
Обжа.					
Видлица . . .		Тюккула.			

(*) Рѣки сплавныя напечатаны курсивомъ, о судоходныхъ же рѣкахъ будетъ упомянуто при описаніи ихъ.

Рьки, впадающія въ Онежское озеро.

- | | | |
|----------------|---|-----------------------|
| Вытегра | { | Шима. |
| | | Талаца. |
| | | Тагажма. |
| Мегра. | { | Лапъ. |
| | | Падажъ |
| Водлица. | | |
| Ошта. | | |
| Пухта. | | |
| Унна. | | |
| Деревъ. | | |
| Ласасиная. | | |
| Сулажъ. | | |
| Шуя | { | Сять. |
| | | Велга. |
| | | Святъ. |
| | | Р. Кутевской. Пентей. |
| | | Паданка. |
| Суна. | | |
| Кумса. Крутая. | | |
| Повъичанка. | | |
| Воздрица. | | |
| Помокса. | | |
| Немина. | | |
| Тундома. | | |
| Тамбица. | | |
| Филиповская. | | |
| Пялма. | { | Вапекавъ. |
| | | Сурвецъ. |
| | | Коса. |
| Туба. | | |
| Волда. | { | Вама. Ильвама. |
| | | Истома. |
| | | Черева. |
| | | Кумбаса. |
| | | Пизьма. |
| | | Колода. |
| | | Пориста. |
| | | Нижняя. Пудра. |
| | | Лейбукша. |
| | | Якгошка. Шала. |
| | | Сомба. Юнга. |
| Черная. | | |
| Гакуса. | | |

Андома. { Тухта.
Ноздрачка.
Сомина.

Рѣки, впадающія въ Бѣлое озеро.

Ковжа. Кема. Индомонка.

б) *Бѣломорскій бассейнъ.*

Рѣки, впадающія въ Бѣлое море.

Онега.	} Волошка.	} Чужса. Водла. Вохтомица. Вайдышъ. Овженга. Лебедиха. Нименга. Няндома. Б. Шуя. М. Шуя. Лемба. Егендоша. Б. Порма. М. Порма.	} Пучекса. Лейбушга.				
				} Кена.	} Шелтома. { Сурьега. Такуй. Вашка.		
						} Моша.	} М. Сондола. Б. Сондола.
				} Нименга.	} Лепша. Шова. Тихминка. Ивокша.		

Рѣки, впадающія въ озеро Лага.

Паржала. Ухта.

Лекшма. { Вѣча.
Яблонка.

Рѣки, впадающія въ Выгъ-озеро.

Телекина. Нилоза.

Выгъ . { Умба.
Лекса.
Черная.

Валма.

Сегежа. Пегежа.

Рѣки, впадающія въ Андозеро.

Анда.

Ельма.

Янда.

Рѣка, впадающая въ Сегозеро.

Кендинка.

Рѣки, впадающія въ Лекшозеро.

Пенга.

Колвозерка.

Р. *Свирь*, вытекаетъ изъ южнаго конца Онежскаго оз., составляетъ сначала границу между уѣздами Петрозаводскимъ и Лодейнопольскимъ, потомъ, коснувшись Олонецкаго, впадаетъ въ Ладожское оз., протекая всего 180 вер. Ширина ея отъ 120 до 180 саж., въ одномъ только мѣстѣ въ Острѣчинахъ ширина ея уменьшается до 80 саж. Глубина не одинакова; въ самыхъ мелководныхъ мѣстахъ до 8 фут. Берега ея большею частію высоки, песчаноглинисты и каменны; мѣстами низки, и затопляются весною не болѣе, какъ отъ 50 до 150 саж. ширины. Для устройства бичевника берега удобны. Бичевникъ устроенъ на протяженіи всей длины рѣки. На берегахъ Свири находятся селенія, пашни, луга, и лѣсъ всякаго рода; грунтъ земли измѣняется почти на каждой верстѣ. Свирь замерзаетъ въ исходѣ ноября, но у Вознесенской пристани, т. е. у своего истока, опять вскрывается по замерзаніи Онежскаго озера и остается въ этомъ положеніи, свободно отъ льда, во всю зиму. Замѣчательное это явленіе объясняютъ такимъ образомъ: Онежское озеро, замерзая сверху, сохраняетъ еще долгое время теплоту въ нижнихъ слояхъ воды; при истокѣ водъ, изъ озера въ р. Свирь, слои болѣе нагрѣтые поднимаются на верхъ и просасываютъ ледъ на рѣкѣ, пока не охладятся въ дальнѣйшемъ теченіи. Вскрытіе всей рѣки бываетъ въ апрѣлѣ. Мостовъ, бродовъ и плотинъ нѣтъ на всемъ теченіи рѣки; переправы имѣются въ двухъ мѣстахъ, у с. Вознесенскаго, и у д. Каномы, по дорогѣ изъ Петрозаводска въ Лодейное Поле. Пристань на Свири главная одна, въ с. Вознесенскомъ; сверхъ того въ д. д. Мятусовѣ, Важенскомъ погостѣ и Сермаксѣ суда останавливаются только для записыванія своего прохожденія.

Главные пороги на Свири: Сиговець, или Елговецъ, выше д. Подпорожья, самый опасный, въ немъ находится одинъ камень, называемый Пурховець, о который весьма часто повреждаются суда. На выломку его требуются значительныя издержки, потому что онъ довольно великъ; Медвѣдецъ, ниже Матусовской; Остречинской, Тол-

стой и Подыендебскій. Суда ведутся по Свири лоцманами, съ рабочими отъ 10 до 60 чел. на каждомъ суднѣ, съ платою по установленной таксѣ.

Въ р. Свирь впадаютъ: 1) р. *Важенка*, вытекающая изъ оз. Рандозера; длина теченія ея 80 вер. Весною по ней сплавляютъ лѣсъ, принадлежащій частнымъ лицамъ и заготовляемый для Петербургскаго адмиралтейства; въ лѣтнее же время сплавъ лѣса неудобенъ по маловодію и порожистымъ мѣстамъ. Глубина рѣки, весною, до 3 арш., а лѣтомъ до 2-хъ; мѣстами же гораздо мельче; 2) *Усланка*, вытекаетъ изъ оз. Лайскаго; при впаденіи ея въ Свирь находится крупчато-мукомольный заводъ купца Москвина; 3) *Оять*, вытекающая изъ болотъ Лодейнопольскаго уѣзда, отдѣляетъ Олонецкую губ. отъ Петербургской и части Новгородской, и впадаетъ въ р. Свирь, при Серманской волости; средняя ширина ея около 80 саж., глубина лѣтомъ незначительна, такъ что въ жары бываютъ броды; берега высоки и потому весною не бываетъ разливовъ. По этой рѣкѣ гонять плоты съ лѣсомъ въ р. Свирь, а весною идутъ и суда съ мѣстными произведеніями.

Р. *Олонка*, выходитъ изъ оз. Топорнаго и протекаетъ черезъ Вагвозеро, Утозеро и Торось-озеро; теченіе ея очень извилисто; длина 72 вер. до г. Олонца; здѣсь соединяется р. Олонка съ р. Мегрегой, протекаетъ еще 33 вер. и впадаетъ въ Ладожское оз. Ширина ея отъ 70 до 80 саж., глубина на пространствѣ отъ г. Олонца до озера отъ 2-хъ до 3-хъ саж. Берега высоки и сухи, покрыты большею частию лѣсомъ. Судходство по этой рѣкѣ производится отъ устья вверхъ только на 23 вер., на гальотахъ и лодкахъ. Далѣе препятствуютъ пороги и каменистыя мели; берега имѣютъ грунтъ песчаный и глинистый, и потому удобны для бичевника. Выше г. Олонца берега рѣки отлоги, мѣстами покрыты кустарникомъ, болотисты и неудобны для бичевника. Мостовъ на рѣкѣ имѣется 9: а) выше г. Олонца: 1-й противъ д. Сари-порога; 2-й у лѣсопильнаго завода купца Редуева, сверхъ плотины; 3-й у д. Чимолицъ; 4-й у Тимойлы; и 5-й у д. Рытчайлы; в) ниже г. Олонца: 1-й у д. Путиловой; 2-й у д. Рупушкалицъ; 3-й у д. Гиттойлы и 4-й у Ильинскаго погоста, на почтовой дорогѣ; всѣ мосты пловучіе. Броды имѣются: ниже города, противъ д. Заостровья, въ порожиستمъ мѣстѣ; въ самомъ г. Олонцѣ два брода; выше города противу д. Павойлы, и выше заводовъ купца Редуева. Мели находятся во многихъ мѣстахъ. Лѣсъ сплавляется до Ильинскаго погоста, гдѣ онъ нагружается на суда и отправляется въ Петербургъ. Въ р. Олонку впадаютъ: 1) *Ковера*, вы-

текающая изъ болотъ; длина ея до 25 вер.; 2) *Кесчозерка*, выходящая изъ оз. Ладвозера и протекающая 12 вер.; по ней сплавляется лѣсъ розсыпью; 3) *Уйвана*, выходитъ изъ болотъ и протекаетъ до 30 вер.; 4) *Мегрега*, вытекающая изъ оз. Мегрозера, длина ея 35 вер.; на ней имѣются при д. Судалицахъ и Наинулицахъ небольшіе пороги. По рѣкѣ ходятъ только лодки и гонится лѣсъ плотами. Глубина ея 2 арш. и менѣе; ширина отъ 5 до 10 саж. Берега отъ г. Олонца до Мегрецкаго погоста, высоки, грунтъ ихъ глинистый. Отъ Мегрецкаго погоста до Мегрозера берега низки и болотисты, и весною бываютъ въ нѣкоторыхъ мѣстахъ потопляемы. Въ р. Мегрегу впадаетъ р. *Инема*, выходящая изъ оз. Инемы; длина ея 38 вер.; глубина $1\frac{1}{2}$ арш.; ширина отъ 2 до 5 саж. Весною по ней сплавляется лѣсъ. Берега мѣстами высоки, мѣстами низки и болотисты; грунтъ ихъ глинистый. Въ Инему впадаютъ: а) *Самбатукса*, выходящая изъ болотъ, длина ея 12 вер., глубина $\frac{1}{2}$, ширина 2—5 саж., по ней сплавляется лѣсъ розсыпью; берега болотисты. б) *Кукоса*, выходитъ изъ оз. Кукосскаго, длина 8 вер.; глубина 1 арш., ширина 2—4 саж. Весною сплавляются дрова и лѣсъ, а лѣтомъ рѣка почти вся высыхаетъ и только мѣстами остаются ямы, наполненныя водою. Берега лѣсисты и болотисты. Ниже г. Олонца, впадаютъ въ р. Олонку; 5) *Тукса*, вытекающая изъ озера Сяндебскаго, длина ея 15 вер.; глубина 2 арш., шир. 2—4 саж. Берега низки и болотисты, въ серединѣ лѣта она пересыхаетъ и 6) *Седокса* выходитъ изъ болотъ, длина ея 10 вер., глуб. до 1 саж., ширина 10 саж. Берега низки и болотисты.

Тулокса, выходитъ изъ оз. Сяндебскаго; течетъ около 20 вер. и впадаетъ въ Ладожское оз., глуб. отъ 1 до $1\frac{1}{2}$ саж., а шир. отъ 30 до 40 саж., берега песчаны и глинисты. По ней сплавляются бревна розсыпью, для лѣсопильныхъ заводовъ.

Обжа, выходитъ изъ болотъ; длина ея 15 вер., впадаетъ въ Ладожское оз., глуб. рѣки 2 арш., шир. 3—5 саж. Берега низки и болотисты. Изъ Ладожскаго оз. въ ея устье трудно входить даже и мелкимъ судамъ, потому что оно заносится съ озера пескомъ.

Видлица, вытекаетъ изъ Видль-озера; длина ея 45 вер., глубина 1—2 саж., ширина 20—40 саж. Суда ходятъ только на $2\frac{1}{2}$ вер. отъ устья ея въ Ладожское оз. Берега до Видлицкаго погоста высоки и каменисты, далѣе болотисты и покрыты лѣсомъ. Въ Видлицу впадаетъ р. Тюккула, вытекающая тоже изъ Видль-озера; длина ея 40 вер., шир. 10—20 саж., глубина 1 саж. и $1\frac{1}{2}$ саж. Судоход-

ства по ней нѣтъ; только гонится лѣсъ разсыпью. Берега ея большею частью низки и лѣсисты.

Вытегра, выходитъ изъ оз. Маткозера, въ Вытегорскомъ уѣздѣ; длина теченія 104 вер.; она сдѣлана судоходною на всемъ своемъ протяженіи, посредствомъ шлюзовъ и плотинъ; глубина ея отъ 6 до 19 фут., ширина отъ 25 до 50 саж. Теченіе ея ровное, дно то песчано, то каменисто. Берега въ нѣкоторыхъ мѣстахъ высоки, но болѣе низки и ровны; по нимъ вездѣ сдѣланъ насыпной бичевникъ. Рѣка весною немного разливается и рѣдко затопляетъ бичевникъ. Замерзаетъ Вытегра въ исходѣ октября, вскрывается въ началѣ апрѣля; мостовъ на рѣкѣ два: одинъ по Архангельской дорогѣ, въ 33 вер. отъ г. Вытегры, другой въ самомъ городѣ; оба моста деревянные и подъемные. Мостовъ для пѣшеходовъ есть до 30, шлюзовъ на всей рѣкѣ 27. Пристань одна въ г. Вытегрѣ, деревянная на сваяхъ; на ней устроены деревянные одно-этажное амбары, для складки хлѣба и другихъ товаровъ.

Мегра, пограничная между Лодейнопольскимъ и Вытегорскимъ уѣздами, выходитъ изъ болотъ, протекаетъ 70 вер., впадаетъ въ Онежское оз., берега ея болотисты. По Мегрѣ производится довольно значительный сплавъ лѣса.

Ошта, выходитъ изъ Оштозера, течетъ 45 вер. судоходна только на 8 вер., отъ Оштинскаго погоста до устья ея въ Онежское оз. Устье этой рѣки служитъ иногда убѣжищемъ для судовъ, идущихъ по Онежскому озеру, при противныхъ вѣтрахъ, или сильномъ волненіи. По Оштѣ производится сплавъ лѣса.

Шуя, выходитъ въ Финляндіи изъ оз. Суоярви, протекаетъ черезъ весь Петрозаводскій уѣздъ, и въ 12 вер. сѣвернѣе Петрозаводска впадаетъ въ заливъ Онежскаго оз., называемый Логмозеро. Длина ея теченія 130 вер., шир. отъ 50 до 100 саж., глуб. отъ 1 до 4 саж. Шуя судоходна только за 6 вер. отъ устья и служитъ для водянаго сообщенія между Петрозаводскимъ и Кончезерскимъ заводами. Дно и берега ея иловаты, исключая мѣста при Шуйскомъ погостѣ, гдѣ дно каменисто. Весенній разливъ въ р. Шуѣ незначителенъ. Переправа одна, на дорогѣ изъ Петрозаводска въ Повѣнецъ, и производится на паромахъ.

Суна, выходитъ изъ Сулозера, образуетъ на пути, своими разливами, нѣсколько озеръ, богатыхъ желѣзною рудою и впадаетъ въ заливъ Онежскаго оз., называемый Кондопожскимъ. Длина теченія ея около 240 вер., ширина, въ верховьяхъ, отъ 5 до 10 саж., а въ низовой части рѣки около 40 саж.; глубина отъ 1 до 5 сажень, а

въ порогахъ отъ 1 до $1\frac{1}{2}$ арш. На Сунѣ находится водопадъ Кивачъ, воспѣтый Державинымъ. Вода падаетъ 4 уступами, которые всѣ вмѣстѣ имѣютъ около 5 сажень отвѣсной высоты. У водопада Кивача устроено русло, по которому спускаютъ лѣсъ. Русло это устроено въ 1837 г. Г. Цегановымъ, смотрителемъ Балтійскаго Округа корабельныхъ лѣсовъ, и стоило незначительныхъ издержекъ, Оно сдѣлано въ видѣ мельничнаго водянаго спуска, аршина въ три шириною, по которому, при 6 или 8 вершкахъ воды, спускаютъ корабельные лѣса; спущенное бревно летитъ какъ стрѣла и потомъ, нырнувъ въ глубь, выплываетъ ниже водопада. Безъ этого спуска, лѣсъ нельзя было бы сплавлять черезъ водопадъ. Верстахъ въ 20 выше Кивача, по р. Сунѣ находится еще нѣсколько довольно значительныхъ водопадовъ, но на нихъ паденіе воды не такъ значительно.

Водла, вытекаетъ изъ оз. Водлозера и впадаетъ въ Онежское оз.; въ верховьяхъ, Водла довольно порожиста; тамъ глубина ея отъ 5 до 9 арш., ширина отъ 50 до 70 саж., у д., Падуна рѣка начинаетъ расширяться, такъ что, черезъ 100 вер. отъ истока, она имѣетъ глубины отъ 9 до 12 арш., а шир. отъ 100 до 150 саж., въ низовьяхъ же ширина отъ 120 до 200 саж., а глуб. отъ 12 до 15 арш. Берега мѣстами высоки и сухи, а мѣстами низки и отлоги; они большею частью глинисты и песчаны, весною потопляются и потому неудобны для бичевника; въ нѣкоторыхъ мѣстахъ покрыты лѣсомъ. Теченіе рѣки быстрое и въ каменистыхъ мѣстахъ отмели; пороги находятся въ слѣдующихъ мѣстахъ: 1) въ 3 верстахъ, отъ истока изъ Водлозера, Песъ-порогъ, 2) ниже его въ 2 вер. Бѣлые-луды, 3) на устьѣ рѣч. Вамы, Вамской, 4) ниже Вамскаго въ 6 вер., близъ устья рѣч. Истома, порогъ Истомской, 5) Далѣе черезъ $1\frac{1}{2}$ вер. Кинской, 6) чрезъ двѣ вер. Баранья Голова; 7) Далѣе, черезъ 3 версты, порогъ Мокригозерской, 8) Падунъ, при деревнѣ того же названія, 9) Ниже Падуна въ 3 вер.—Осинокъ, 10) Ниже с. Водлорѣцкаго Въ-печкахъ; 11) Волчій, 12) чрезъ три версты, Панеловской. 13) Далѣе черезъ версту Орѣшевской, 14) при с. Усколодскомъ, Березовецъ, 15) Ниже этаго селенія въ 4 вер., Войбучей, 16) отъ него въ 2 вер. Песьянецъ, 17) ниже его въ 2 вер. Сальниковъ, 18) далѣе въ 2 вер. Иваньковъ 19) ниже Иванькова въ 4 вер., Поршенской, 20) отъ него въ 1 вер. Перпетай. 21) противу с. Кривецкаго, Соболокъ, 22) въ 4 вер. у д. Островской—Островской, 23) въ 2 вер. далѣе, Гладкинской и 24) ниже г. Пудожа въ 17 вер., Мневецъ. Пороги эти препятствуютъ сплаву лѣсовъ плотами, даже и весною, и

чрезъ нихъ должно сплавлять лѣсъ розсыпью; въ лѣтнее же время, по случаю мелководія, лѣсъ не сплавляютъ; въ верховьяхъ рѣки адмиралтейство пользуется иногда Воллою для доставленія снарядовъ и припасовъ въ Архангельскъ. Изъ Волды поднимаются на небольшое разстояніе, вверхъ по Черевѣ; потомъ перевозятъ товары и суда сухимъ путемъ, верстъ 6, до оз. Волошева; изъ него суда идутъ по р. Волошѣ, по оз. Свиному, р. Погѣ, оз. Кено и р. Кенѣ. По этой рѣкѣ суда доходятъ до пристани Маркомусы, или до Пустаго монастыря; потомъ товары перевозятся опять сухимъ путемъ до пристани Шелеховской, на р. Емцѣ, по которой на судахъ, идутъ въ р. Двину. Въ прежнее время составлено было нѣсколько проектовъ улучшить судоходство по р. Волдѣ и, проведеніемъ двухъ каналовъ между Червою и оз. Волошею, между Онегою и Емцею, сдѣлать его непрерывнымъ. Нѣкоторые изъ пороговъ надлежало обойти каналами, а рѣку въ 13 мѣстахъ вычистить. Но всѣ эти проекты не были приняты, или потому, что ихъ нашли не вѣрными, или потому, что польза отъ исполненія не могла вознаграждать издержекъ. Въ р. Волду впадаютъ слѣдующія рѣки:

- 1) Вама, вытекающая изъ оз. Зодлозера; по ней бываетъ сплавъ лѣса, длина ея 25 вер., теченіе быстро и порожисто, дно каменистое; глубина весною отъ 7 до 12 арш.; а лѣтомъ отъ 4 до 7; ширина отъ 20 до 30 и 40 саж., берега постоянно лѣсисты. Въ р. Ваму съ правой стороны впадаетъ р. Ильвама, выходящая изъ оз. Ильваозеро; теченіе ея быстро, берега покрыты лѣсомъ, глубина весною отъ 4 до 6 арш., шир. отъ 5 до 7 саж., сплавъ лѣса производится за 10 верстъ до устья ея въ р. Ваму.
- 2) Истома впадаетъ въ Волду съ лѣвой стороны, ниже устья Вамы въ 8 вер., вытекаетъ изъ болотъ; она маловодна и порожиста, дно ея каменисто, глубина весною отъ 3 до 6, а лѣтомъ отъ 1 до 3 арш., шир. отъ 3 до 4 саж., берега лѣсисты, сплавъ лѣса въ весеннее время производится отъ д. Нетомы на 40 вер. до устья въ Волду.
- 3) Черева, впадаетъ въ Волду съ лѣвой стороны, выходитъ изъ мховъ, въ вотчинѣ Кенозерской, у горы Яблонной, течетъ по мшистымъ и болотистымъ мѣстамъ, глубина весною отъ 3 до 5 арш., шир. отъ 2 до 4 саж., длина 30 вер.; сплавъ лѣса производится на всемъ пространствѣ.
- 4) Кумбоса, впадаетъ ниже дер. Падуна въ полверстѣ, съ лѣвой же стороны, вытекаетъ изъ оз. Кумбосозеро, течетъ по болотистымъ мѣстамъ; глубина весною отъ 2 до 6 арш., обыкновенная ширина отъ 3 до 5 саж., длина 14 вер., сплавъ лѣса производится на всемъ пространствѣ.
- 5) Пизьма впадаетъ въ р. Волду выше с. Усколодскаго, въ 9 вер.; вытекаетъ

она изъ оз. Пелусь-озера, подъ названіемъ Верхней, потомъ, пройдя 13 вер., впадаетъ въ оз. Корбозеро; выйдя изъ него, называется Корбою, течетъ около 20 вер.; дно ея здѣсь каменисто и теченіе быстро до оз. Салмозера; пройдя его, она принимаетъ имя Пизьмы, течетъ 12 вер. до впаденія въ Волгу; глубина ея весною отъ 5 до 7 арш., лѣтомъ отъ 2 до 4 арш., шир. отъ 3 до 6 саж., берега лѣсисты; сплавъ лѣса производится весною на пространствѣ отъ оз. Пелусь-озера до устья. 6) Колода, впадающая у с. Усколодскаго, вытекаетъ изъ оз. Колодозера, теченіе ея мѣстами быстро и порожисто; глубина весною отъ 3 до 6 арш., лѣтомъ отъ 2 до 3, а шир. отъ 15 до 25 саж., длина 40 вер.; рѣка эта сплавная, 7) Пориста, впадающая ниже с. Усколодскаго въ 12 вер., вытекаетъ изъ оз. Пористозера, глуб. весною отъ 4 до 6 арш., лѣтомъ $1\frac{1}{2}$ —3 арш., шир. отъ 3 до 4 саж., длина 15 вер., сплавная, 18) Лейбушка, впадающая въ Волгу съ правой стороны, ниже р. Пористы въ 4 вер., вытекаетъ изъ оз. Лейбушкозера, течетъ 25 вер., глубина весною отъ 2 до 4 арш., лѣтомъ 1—2 арш., шир. отъ 3 до 5 саж., берега лѣсисты; сплавъ весною производится за 15 вер. до устья, 19) Сомба, вытекающая изъ оз. Сомбозера, теченіе ея только мѣстами быстро, берега постоянно лѣсисты; глубина весною отъ 3 до 7 арш., шир. отъ 5 до 8 саж., длина 45 вер., сплавная. Въ Сомбу, въ 20 вер. отъ ея устья впадаетъ Юнга, выходящая изъ оз. Юнгозера, и текущая по болотистымъ мѣстамъ; берега лѣсисты, глубина отъ 2 до 6 арш., шир. отъ 3 до 4 саж., длина 15 верстъ, сплавная.

Онега, выходитъ изъ оз. Лача, протекаетъ по Каргопольскому уѣзду, пересѣкая его съ юга на сѣверъ; потомъ поворачиваетъ влѣво въ Пудожскій уѣздъ, и оттуда входитъ въ предѣлы Архангельской губер. Длина теченія ея въ Олонецкой губер. около 150 вер.; глуб. весною отъ 2 до 5, а лѣтомъ отъ $1\frac{1}{2}$ до 3 саж.; шир. отъ 120 до 160 саж. Берега Онеги сначала луговые, потомъ становятся круче, и достигаютъ довольно значительной высоты. Весною они мало потопляются; вообще, разливъ рѣки не бываетъ великъ; грунтъ береговъ глинистый, песчаный и частью каменистый; для бичевника они неудобны. По р. Онегѣ очень много находится селеній и потому берега ея покрыты лугами и полями. Переправъ на рѣкѣ имѣется двѣ: одна въ г. Каргополѣ, по пловучему мосту, другая на паромѣ, по большой, почтовой Архангельской дорогѣ, въ 48 вер. отъ Каргополя, на станціи Архангельской; Онега замерзаетъ большею частью въ концѣ октября, вскрывается въ первой половинѣ апрѣля. На ней имѣются, въ нѣкоторыхъ мѣстахъ, пороги: Верещагинской, Подкорельской,

Бабкинской и другіе. Пороги эти, въ весеннее время, не препятствуютъ сплаву лѣсовъ и проѣзду въ лодкахъ, лѣтомъ же на нихъ бываетъ мелководіе. Вообще, на Онегѣ небольшое судоходство; причины этому: большое число пороговъ, неудобность береговъ для бичевника и самое теченіе рѣки между незначительными пунктами для торговли. По Онегѣ производится сообщеніе береговыхъ селеній, которыхъ множество. Суда ходятъ только малыя плоскодонныя. Сплавъ лѣса довольно значителенъ.

Кена, впадаетъ въ Онегу съ лѣвой стороны, выходитъ изъ оз. Кенозера, въ Пудожскомъ уѣздѣ; въ верховьяхъ берега ея болотисты; далѣе же грунтъ ихъ дѣлается каменистымъ и песчанымъ; берега вообще лѣсисты. Глубина ея весною отъ 2 до 4 саж., а лѣтомъ отъ 3 до 7 арш.; шир. отъ 50 до 80 саж. По р. Кенѣ ходятъ только небольшія лодки и производится сплавъ лѣсъ. Въ нее впадаютъ, съ лѣвой стороны: *Малая Санда*, вытекающая изъ оз. Малаго Санда, въ Пудожскомъ уѣздѣ; дно ея каменисто, берега покрыты лѣсомъ, глуб. весною отъ 5 до 8 арш., лѣтомъ отъ 2 до 4 арш., шир. отъ 5 до 12 саж. Для сплава лѣса она удобна только за 20 вер. до устья въ Кену и то только весною. *Большая Санда*, впадающая въ Кену ниже Малой Санды въ 3 вер., вытекаетъ изъ оз. Большаго Санда, въ Пудожскомъ уѣздѣ; теченіе ея быстро, дно каменистое; глуб. весною отъ 6 до 12 арш., лѣтомъ отъ 2 до 5 арш.; шир. отъ 8 до 15 саж.; берега лѣсисты, сплавъ лѣса производится только весною.

Моша, выходитъ изъ оз. Мошенскаго, въ Каргопольскомъ уѣздѣ, впадаетъ въ р. Онегу съ правой стороны. Длина ея 120 вер., шир. отъ 15 до 20 саж., глуб. отъ 1 до 3 саж.; судоходства по ней не производится; весною, при полномъ разливѣ рѣки, отправляютъ на плотахъ хлѣбъ, который идетъ на тѣхъ же плотахъ и по р. Онегѣ до г. Онеги. Разлитіе ея, въ весеннее время, не бываетъ широко, по причинѣ возвышенныхъ береговъ. Дно рѣки мѣстами каменистое, мѣстами песчаное. На Мошѣ есть переправа на большомъ Архангельскомъ трактѣ, у Оедотовской почт. станціи. Мошу переѣзжаютъ на поромѣ. По берегамъ рѣки тянутся сѣнокосные луга.

Выгъ, вытекаетъ изъ болотъ въ Пудожскомъ уѣздѣ, проходитъ Выгозеро и течетъ далѣе уже въ предѣлахъ Архангельской губер., гдѣ и впадаетъ въ Бѣлое-море. У с. Сергіевскаго впадаетъ въ Выгъ р. Лекса, далѣе теченіе р. Выга очень извилисто; за Даниловскимъ раскольничьимъ монастыремъ рѣка поворачиваетъ къ сѣверу. Длина теченія ея въ Олонецкой губ. около 140 вер.; шир. отъ 8 до 30 саж.

глуб. отъ 1 до 3 саж., весною рѣка разливается и въ иныхъ мѣстахъ потопляетъ довольно значительное пространство; по болотамъ разливъ ея отъ 1 до 5 вер. ширины. При с. с. Даниловскомъ, Березовскомъ и Марковскомъ находятся плувучіе мосты. Рѣка протекаетъ большею частью по болотистымъ мѣстамъ; берега ея лѣсисты; возвышенныхъ береговъ почти нѣтъ. Значительное число пороговъ препятствуетъ судоходству. По Выгу ѣздятъ только въ небольшихъ лодкахъ. Рѣка замерзаетъ въ ноябрѣ и вскрывается въ апрѣлѣ.

ОЗЕРА.

Въ Олонецкой губер. находится множество озеръ. Въ самой срединѣ ея лежитъ оз. Онежское; съ западной стороны прилегаетъ Ладожское; сѣверная часть губерніи, уѣзды: Повѣнецкій, Петрозаводскій и Пудожскій, покрыты множествомъ озеръ различной величины. Въ одномъ Повѣнецкомъ уѣздѣ считается до 2,000 озеръ, въ Петрозаводскомъ болѣе 500, въ Пудожскомъ около 250. Большая часть изъ нихъ не были ни измѣряемы, ни описываемы; другія же измѣрены, по распоряженію вѣдомства Путей Сообщенія и мѣстнаго губернскаго начальства.

Здѣсь представляется описаніе наиболѣе замѣчательныхъ озеръ.

Онежское величайшее въ Европѣ, послѣ Ладожскаго, занимаетъ собою площадь въ 10,000 кв. вер., наибольшая длина его, отъ сѣвера къ югу, до 280 вер., шир. отъ запада къ востоку до 80 вер.; впрочемъ, эту ширину озеро имѣетъ въ одномъ только мѣстѣ, именно на сѣверѣ, между Петрозаводскомъ и Пудожемъ; въ срединѣ ширина до 50 верстъ, а въ южномъ концѣ только 30 вер. Глуб. озера въ точности не опредѣлена; извѣстно однако, что въ нѣкоторыхъ мѣстахъ глубина доходитъ до 200 саж. Берега озера, довольно разнообразны, то низменные и песчаные, то скалистые и возвышенные. Отъ Петрозаводска начинаются каменистые холмы, которые, далѣе на сѣверъ, становятся возвышеннѣе, и наконецъ являются правильными, параллельными каменистыми кряжами, упирающимися въ озеро; кряжи эти называются въ томъ краѣ Свиными хребтами или щельями. Берегъ сѣверной оконечности озера и даже часть восточнаго, до границъ Пудожскаго уѣзда, состоитъ изъ громадныхъ скалъ; на всемъ этомъ пространствѣ по берегу почти вовсе нѣтъ болотъ, или луговъ. Весь сѣверный берегъ испещренъ заливами значительной величины и покрытъ озерами. Общая взаимная параллельность этихъ заливовъ и озеръ, ихъ направленіе, соотвѣтственное направленію озера Онежскаго, съ сѣверо-запада на юго-востокъ, и са-

мая мѣстность, заставляютъ предполагать, что все пространство ими занятое, до самаго сѣвернаго конца той губы, на которой стоитъ г. Повѣнецъ, было нѣкогда залито водами озера; но мало по малу вода отошла, оставивъ множество значительныхъ заливовъ и озеръ, на сѣверномъ берегу. При выходѣ изъ залива, на южномъ берегу котораго находится Петрозаводскъ, лежатъ о-ва Ивановскіе, числомъ 6. Они не заселены, покрыты дровянымъ лѣсомъ, и частию строевымъ. Почти прямо противъ нихъ вдается зал. Ялгубской, длин. болѣе 5 вер., шир. немного болѣе четверти версты. На сѣверной сторонѣ этого залива лежитъ с. Ялгубское, довольно многолюдное. При самомъ выходѣ изъ Ялгубскаго залива, влѣво, лежатъ 4 острова Ялгубскіе; всѣ они невелики, каменисты и населены. Не въ дальнемъ разстояніи отъ нихъ находится о-въ Суйсари, отдѣляющійся отъ берега проливомъ, длин. 10 и шир. отъ 4 до 5 вер., онъ покрытъ густымъ лѣсомъ и на немъ находится деревня того же имени. Отъ этого острова, врѣзывается въ берегъ Кондопажскій заливъ, длин. около 20, шир. 8 вер.; на оконечности его расположенъ Кондопажскій погостъ; отъ этого залива, вер. въ 8, лежитъ озеро Сандакъ, длин. 35, а шир. 5 вер. Недалеко отъ погоста Кондопажскаго, находится извѣстная Тивдійская, мраморная ломка; а не въ дальнемъ разстояніи отъ Кондопажской губы находится широкая и длинная губа Чорга, которая считается глубочайшею изъ всѣхъ мѣстъ на озерѣ. Почти прямо противъ этой губы лежитъ островъ Климецкій, отдѣляющійся отъ берега небольшимъ проливомъ, шириною около версты. Островъ этотъ простирается на 30 вер., на немъ очень много деревень, замѣчательнѣе другихъ Сеногубскій погостъ и Климецкой монастырь, находящійся въ 42 вер. отъ Петрозаводска по прямой линіи; мѣстность острова, низменная, болотистая и лѣсистая. По сторонамъ Климецкаго о-ва лежатъ еще: Керкъ-островъ, обширный и заселенный, и Оленій о-въ, гдѣ добывается значительное количество извести. Близъ Климецкаго о-ва лежитъ островъ Кижской, длин. болѣе 5 вер., на немъ погостъ того же имени. Сѣвернѣе Климецкаго о-ва, озеро становится такъ узко, что съ одного берега легко можно видѣть другой, что и продолжается до Толвуйскаго погоста. Все это пространство усѣяно островами различной величины, изъ которыхъ примѣчательнѣе другихъ: Пидъ, или Петръ островъ, Иванцовъ, Сановецъ, Березовецъ, Хебъ-островъ, Мягъ-островъ, Сало-Сальма, Пале-островъ, на которомъ находится Пале-островская пустыня, и Вобланъ островъ. Всѣ они покрыты лѣсомъ и не заселены. На послѣдніе два острова, осенью, собирается до 500

лодокъ для ловли ряпушки. Жители Талвуйскаго погоста, числомъ до 2,000 чел., занимаются хлѣбопашествомъ, которое въ старину щедро вознаграждало ихъ труды и славилось по всей губернии; теперь же почва земли, годъ отъ году, слабѣетъ, и хлѣбопашество менѣе приноситъ выгодъ нежели другіе промыслы; зимою они занимаются перевозкою трески съ береговъ Бѣлаго-моря въ Повѣнецъ, Петрозаводскъ и Олоонецъ; осенью—рыбною ловлею; особенно здѣсь ловится въ большомъ количествѣ палья (родъ форелей). Верстахъ въ 16 отъ Толвуйскаго погоста лежитъ погостъ Шунга, на Путкозерѣ, отъ Онежскаго берега съ небольшимъ за версту; погостъ этотъ примѣчательнъ по своимъ ярмаркамъ. Отъ Шунгскаго погоста, верстахъ въ 40, лежитъ Пергуба, почти послѣднее селеніе на этой губѣ; противъ него, на лѣвомъ берегу, находятся Діановы горы, значительно возвышающіяся надъ всѣмъ этимъ крутымъ и высокимъ берегомъ. Немного ниже этой губы, на концѣ небольшого залива, стоитъ уѣздный г. Повѣнецъ. Отсюда на востокъ идетъ песчаный берегъ до пристани Пигматки, отстоящей на 25 вер. отъ города. Пристань эта принадлежитъ раскольничьему Даниловскому монастырю. Отъ Пигматки идетъ опять берегъ возвышенный и каменистый на 30 вер. до Челмужи. С. Челмужа расположено на губѣ того же имени, въ которую впадаютъ небольшія рѣки: Куруга, Шойвана, Киндежа, Робежа, Меліона и Немена. Осенью ловятся тамъ особеннаго рода сига, родъ бѣлой-рыбицы, часто вѣсомъ въ 20 фунт. Отъ Челмужи до р. Пяльмы 30 вер., на этомъ пространствѣ впадаютъ въ озеро рѣки: Лундужма, Танбица, Филипа и Кодаго. Все это пространство незаселено и занято или болотами, или горами. На немъ находится одинъ только Пудожгорской погостъ и то малолюдный. Далѣе берегъ поворачиваетъ на югъ, и идетъ въ этомъ направленіи на пространствѣ 100 вер., до границъ уѣзда Вытегорскаго. Здѣсь нѣтъ уже непрерывныхъ скалистыхъ грядъ, берега болѣе ровны и низменны. Берега озера, начиная отъ границъ уѣзда Пудожскаго до монастыря Мурашскаго на 15 вер., и отсюда до устья Бѣсова, или рѣч. Черной на 30 вер., низки и песчаны, покрыты строевымъ сосновымъ и дровянымъ, еловымъ лѣсомъ. Отъ этаго мѣста до устья р. Волды на 10 вер., берега высоки, скалисты и неприступны для судовъ; на этомъ пространствѣ находятся многочисленныя группы каменистыхъ острововъ, съ небольшимъ лѣсомъ. Отъ устья Волды, на разстояніи 25 вер., берегъ неровный, изрѣзанъ небольшими заливами, высокъ и устьянъ скалами; здѣсь также находится множество мелкихъ каменистыхъ острововъ; далѣе, до границъ Вытегорскаго уѣзда, берегъ

прямой, мѣстами высокъ, мѣстами низокъ, каменистъ и песчанъ, во многихъ мѣстахъ покрытъ онъ строевымъ и дровянымъ лѣсомъ. На этомъ пространствѣ лежатъ на озерѣ *Дивые-Луды* (лудою, здѣсь, какъ и на Бѣломъ-морѣ, называются камни, или подводные, или едва покрытые водою). Весь этотъ берегъ, какъ и предъидущій, изобилуетъ множествомъ рыбы, и ловля ея одинаково значительна по всему пространству.

Начиная отъ самой границы Вытегорскаго уѣзда, идутъ берега низкіе и болотистые, до устья р. Андомы; у самаго же устья они каменисты. Устье рѣки Андомы очень глубоко, и по ней ходятъ суда на 5 вер. вверхъ, до пристани Сорочье-Поле, гдѣ они нагружаются извѣстною Андомскою глиною, употребляемою на Императорскихъ фарфоровыхъ заводахъ и которую добываютъ отъ Сорочьяго-Поля верстахъ въ 15, при д. Замощье; на лѣвомъ берегу Андомы возвышается утесами Андомская гора, высочайшая изъ всѣхъ горъ, при озерѣ находящихся; она вдается въ озеро обширнымъ полу-кружіемъ; на вершинахъ ея расположены 6 деревень. Отсюда идетъ песчаный берегъ до устья Вытегры, которое засыпано пескомъ и чрезвычайно искривлено. За устьемъ Вытегры возвышается длинный мысъ Петропавловскій, названный такъ по церкви Петра и Павла, оставшейся послѣ бывшаго тутъ монастыря. За Петропавловскимъ мысомъ начинается берегъ ровный, низкій, болотистый и мѣстами песчаный. Весь онъ усѣянъ селеніями, одно отъ другаго не въ дальномъ разстояніи. Близъ границъ уѣздовъ Вытегорскаго съ Лодейнопольскимъ, впадаетъ въ озеро рѣч. Мегра. Недалеко отъ ея устья, верстахъ въ 10, строятся суда. Въ 3 вер. далѣе по озеру, впадаетъ въ него рѣч. Новая, за которою вдается въ озеро мысъ Новый-носъ; отъ этаго носа, чрезъ Кенду (песчаный берегъ) въ близкомъ разстояніи отъ Онеги, лежитъ Кедринское оз., длин. версты 2. Далѣе слѣдуетъ устье р. Ошты, на которой расположенъ Оштинской погостъ, гдѣ также строятся суда. Отъ Ошты до истока Свири нѣтъ никакихъ селеній, кромѣ рыбачьихъ избушекъ, а при самомъ истокѣ Свири изъ Онежскаго оз. лежитъ пристань Вознесенская.

Отсюда начинается западный берегъ озера. Этотъ берегъ гораздо ровнѣе прочихъ; съ самаго начала, онъ или песчанъ, или болотистъ, низокъ и ровень, но чѣмъ далѣе къ сѣверу, тѣмъ становится каменистѣе и возвышеннѣе. Первое селеніе отъ истока рѣки Свири, на сѣверѣ, къ Петрозаводску, есть д. Шелецкая; берегъ до нея каменистъ, гористъ и покрытъ сосновымъ лѣсомъ; въ 17 вер. отсюда лежитъ с.

Рыборѣцкое; до него пространство возвышенное и песчаное. Въ 20 вер. отсюда д. Шелтозерская, довольно многолюдная; берегъ до нея болѣе возвышенный чѣмъ ровный. Въ 10 вер. отъ этой деревни, недалеко отъ берега, лежитъ о-въ Брусинской, покрытый сосновымъ лѣсомъ. Жителей на немъ нѣтъ, но онъ составляетъ единственную пристань на всемъ пространствѣ отъ Свири до Петрозаводска. На островѣ этомъ производится ломка камня, называемаго Брусинскимъ. Изъ этого камня блѣднозеленаго и красноватаго цвѣта, дѣлаютъ брусья и точилы, и употребляютъ на плавильные горны, въ чугунныхъ заводахъ. Въ 10 вер. отъ этого острова, находится Шокшинской погостъ; далѣе въ 10 вер. небольшой островокъ Дѣвичій (*); отъ него въ 15 вер. Пухтъ-островъ; здѣсь впадаетъ въ озеро рѣч. Пухта, гдѣ также производится ломка камня. Въ 30 вер. отъ Шокши находится с. Деревянное, удаленное большою излучиною берега отъ судового хода; за нимъ, почти на такомъ же разстояніи, Петрозаводскъ. Начиная отъ самаго Брусинскаго острова до Петрозаводска, берегъ постепенно возвышается, дѣлается каменистѣе и неприступнѣе для судовъ, лѣсъ рѣже и мельче, и постепенно замѣчается приближеніе той дикости, которая такъ рѣзко отличаетъ весь сѣверный берегъ озера.

На самомъ концѣ губы, на которой расположенъ г. Петрозаводскъ, возвышается огромная цѣльная скала, называемая Саломенною (отъ—сальма, что значитъ, по Карельски, проливъ). Камень, ее составляющій, называется Саломенскимъ и есть конгломератъ діоритовой формации. На этой скалѣ стоятъ двѣ церкви во имя Стрѣтенія Господня. Здѣсь бываетъ пристань и нагрузка судовъ, перевозящихъ лѣсъ въ Вытегорскую пристань съ р. Шуи.

Рыболовство на оз. Онегѣ, еще не приведено въ совершенную извѣстность. Рыба ловится почти всѣхъ родовъ, наиболѣе же красная: лоси, сиги, палья, налимы, щуки, окуни, судаки, угри и проч.

Судоходство весьма значительно и дѣлится на 2 разряда: къ первому—принадлежатъ суда, идущія только 30 вер. по озеру, слѣдуя Маріинскою системою изъ Вытегры въ Свирь. Къ другому разряду

(*) Преданіе говоритъ, что островъ этотъ получилъ названіе Дѣвичьяго во время Литовскихъ набѣговъ. Толпа Литовцевъ, ограбивъ прибрежныя селенія и схвативъ тамъ одну дѣвушку, отправилась съ нею на этотъ островъ; выйдя на берегъ, они оставили связанную дѣвушку въ лодкѣ; но въ то время, когда они пировали, плѣнница ихъ, качая лодку, заставила ее отплыть отъ острова; лодку принесло къ противоположному берегу и дѣвушка спаслась. Неизвѣстно, что сдѣлалось съ Литовцами; преданіе только говоритъ, что на островѣ находятся клады, зарытыя Литовцами.

принадлежатъ суда, плавающія по всему озеру. Этотъ послѣдній разрядъ судоходства снабжаетъ, прилежащіе къ озеру уѣзды, всѣми потребностями, привозимыми изъ Петербурга и съ Волги. Взамѣнъ отвозятся мѣстные произведенія: изъ Петрозаводска издѣлія чугунаго завода; изъ Повѣнца—бѣломорская треска и проч. Плаваніе по Онегѣ опасно, по причинѣ сильныхъ и частыхъ бурь и множества подводныхъ камней. Изъ метеорологическихъ наблюденій извѣстно, что среднее число бурныхъ дней въ году на Онегѣ бываетъ 25. Плаваніе же по озеру продолжается съ половины мая до 1 декабря т. е. около 200 дней. Слѣдовательно, на 8 дней плаванія приходится одинъ день бурный. Самое лучшее время для судоходства, удобное и безопасное, по причинѣ тихихъ и перемѣнчивыхъ вѣтровъ, бываетъ сначала іюня до половины іюля мѣсяца. Замерзаетъ озеро около половины декабря, вскрывается въ началѣ мая. Любопытно народное повѣрье, оправдывающееся впрочемъ и на самомъ дѣлѣ, что оз. Онега не бываетъ двухъ сряду дней Св. Николая (т. е. 9 мая и 6 декабря ни подо льдомъ, ни открытымъ); если оно стало послѣ 6 декабря, то непременно простоятъ и 9 мая, и на оборотъ.

Озера Петрозаводскаго уѣзда: 1) *Сандалъ* къ сѣверу отъ Петрозаводска, въ Петрозаводской волости, длина озера 38, а окружность до 120 вер. Оно можетъ считаться заливомъ оз. Онеги; множество острововъ и прозрачность водъ даютъ ему чрезвычайно живописный видъ; близъ него лежитъ мраморная ломка, въ Тивдіи.

2) *Самозеро* къ сѣверо-западу отъ Петрозаводска. Длина его 23, шир. 15, а окруж. до 100 вер. При немъ стоитъ Самозерскій погостъ.

3) *Кончозеро* къ сѣверу отъ Петрозаводска, между с. с. Шуею и Кончозеромъ, длина озера 21 вер., шир. 3, а окруж. до 50 вер. На немъ лежитъ Кончозерскій чугуноплавильный заводъ, издѣлія котораго отправляются водою въ Петрозаводскъ, по Кончозеру, Уктозеру, р. Шуѣ, Логмозеру и Онегѣ.

4) *Пертозеро* отдѣляется отъ Кончозера перешейкомъ не болѣе какъ въ 12 саж. шир.; между тѣмъ уровень его водъ выше водъ Кончозера на 4 саж. Этимъ воспользовались для приведенія въ дѣйствіе Кончозерскаго завода, пропустя струю воды изъ Пертозера въ Кончозеро. Длина его 14, шир. 2, а окружн. до 30 верстъ.

5) *Сунозеро*, къ сѣверу отъ Петрозаводска, въ Петропавловской волости, содержащее въ себѣ желѣзную руду; длина оз. 10, шир. 4, а окружность до 35 вер. Р. Суна протекаетъ черезъ него.

6) *Пялозеро* къ сѣверу отъ Петрозаводска, между с. с. Мунозе-

ромъ и Пялозеромъ, содержащее въ себѣ желѣзную руду; длина оз. 7, шир. 3, а окруж. до 30 верстѣ.

Озера Повѣнецкаго уѣзда: 1) *Никозеро*, составляетъ границу сѣверной части Повѣнецкаго уѣзда съ Архангельскою губерніею.

2) *Сегозеро*, лежитъ между Масельскимъ погостомъ, д. д. Сондами, Каличьимъ островомъ, Лисьей губою, и Петель-наволокомъ; длина и ширина озера до 40 вер., глубина отъ 5 до 20 саж., а въ окружн. до 150 вер. Близъ него, по южному берегу, проходитъ хребетъ Мансельке, раздѣляющій воды Бѣлаго-моря отъ водъ, текущихъ въ Онегу и Ладогу.

3) *Путкозеро*, длин. 25, шир. отъ 1 до 2, а въ окруж. до 65 вер., глуб. отъ 4 до 30 саж.; на берегахъ сѣверной части этого озера находится Глунгскій погостъ и нѣкоторыя селенія Петрозаводскаго уѣзда.

4) *Выгозеро*, длиною до 40, шир. отъ 5 до 20, а въ окруж. до 130 вер., глуб. отъ 1 до 8 саж. Изъ множества острововъ, находящихся на этомъ озерѣ, значителенъ Карельскій, на которомъ есть селеніе, того жъ названія, имѣющій въ окружн. 9 верстѣ.

Озера Пудожскаго уѣзда: 1) *Водлозеро* лежитъ на сѣверѣ уѣзда, въ вотчинѣ Корбозерской; длин. оно 35 вер., а шир. отъ 15 до 20 вер., глуб. мѣстами доходитъ до 20 саж. Изъ него вытекаетъ р. Водла. Острововъ на озерѣ считается 22, изъ которыхъ значительнѣйшіе заселены. Самое примѣчательное селеніе, по величинѣ своей, есть Водлозерскій погостъ.

2) *Муромское* лежитъ на юго-западѣ въ обществѣ Гакукскомъ, въ верстѣ отъ монастыря Муромскаго; съ Онегой соединяется протокомъ, называемымъ рѣч. Гакуксой, въ версту длиною; длина его 6 и ширина 5 вер. Оз. Муромское обильно рыбою; ежегодный уловъ ея бываетъ до 2,000 пудовъ.

3) *Тубозеро* въ западной части общества Пещанскаго; длина его 7, шир. $1\frac{1}{2}$ вер., берега низки, глинисты и болотисты; на южномъ концѣ этого озера стоитъ Тубозерскій погостъ съ деревянною церковію; изъ этого озера вытекаетъ рѣч. Туба, впадающая въ 15 вер. оттуда у д. Тубынизовской въ Онежское озеро.

4) *Ундозеро*, лежитъ на сѣверѣ вотчины Устьмужской, въ обществѣ Ундозерскомъ; длина его 12, а шир. 7 вер.; берега низкіе, ровные и сухіе, большею частію песчаные и глинистые, покрыты лѣсомъ. На южномъ концѣ озера стоитъ погостъ Ундозерскій; по берегамъ разсѣяно нѣсколько деревень; озеро это глубоко и вода въ немъ чиста; изъ него на западномъ берегу вытекаетъ рѣч. Ундуша.

Въ Вытегорскомъ уѣздѣ: оз. *Ковженское*, лежитъ отъ Вытегры

въ юго-восточной сторонѣ, въ 70 вер. при Архангельской большой дорогѣ, длина его 15 вер., наибольшая шир. 5, средняя въ губахъ $2\frac{1}{2}$ и до 3 вер., глуб. отъ 1 до 7 саж., окруж. до 50 верстѣ.

Въ Каргопольскомъ уѣздѣ: оз. Лача, длин. около 40 вер., шир. 15, глуб. отъ $1\frac{1}{2}$ до $2\frac{1}{2}$ саж. Оно служитъ путемъ сообщенія г. Каргополя съ Рыбинскомъ, посредствомъ р. Свида, и оз. Вожа, черезъ г. Кириловъ, въ Шекснѣ. Все это сообщеніе находится въ Новгородской губерніи.

Озера Олонецкаго уѣзда: 1) Оз. Ладога, прилежитъ къ двумъ уѣздамъ, Олонецкому и Лодейнопольскому. Къ первому на протяженіи 26 вер., а къ второму 65 вер., что вмѣстѣ составляетъ едва ли $\frac{1}{2}$ часть всего озера. Изъ рѣкъ, впадающихъ въ Ладогу, на этомъ пространствѣ замѣчательны только Свирь и Олонка. При устьѣ р. Олонки, по лѣвую ея сторону, въ 7 вер. находится на берегу Андрусовская пустынь, отъ нея еще лѣвѣе о-въ Яковъ, имѣющій въ окружности около 4 вер.: а полверсты правѣе пустыни, острова: Саловъ, въ окруж. 6 вер., и Гачи—3 версты.

Судоходство по части Ладоги, здѣсь описываемой, производится отъ устья р. р. Свири, Олонки и Водлицы. Судоходство изъ Свири направляется по каналамъ, мимо озера, и составляетъ продолженіе Маринской системы, а отъ устья Олонки и Водлицы—въ Комкинскую пристань и въ С. Петербургъ. Здѣсь ходятъ до 40 гальотовъ и мореходныхъ лодокъ, съ тесомъ, сѣномъ и дровами, заготовляемыми вольнопромышленниками. Также ходятъ соймы и другія мелкія суда, и отвозятъ въ С. Петербургъ вылавливаемую здѣсь рыбу, примѣрно на 17,000 руб. сер. въ годъ. Замерзаетъ Ладога въ послѣднихъ числахъ декабря, или въ началѣ января, а вскрывается въ апрѣлѣ, или маѣ.

Въ меньшихъ озерахъ въ этомъ уѣздѣ ловится рыба, для собственнаго употребленія окрестныхъ жителей; судоходства же никакого не производится. Всѣ озера, кромѣ Ладоги и Онеги, замерзаютъ въ ноябрѣ, вскрываются же почти одновременно въ апрѣлѣ или маѣ.

Б о л о т а .

Болота, замѣчательныя по величинѣ своей, находятся по большей части въ Повѣнецкомъ и Петрозаводскомъ уѣздахъ. Въ прочихъ уѣздахъ, хотя также много болотъ, особенно въ Пудожскомъ, но онѣ, будучи покрыты сплошнымъ лѣсомъ и не отдѣляясь явственно, не приведены въ извѣстность.

Болота въ Петрозаводскомъ уѣздѣ: 1) на югъ отъ Петрозаводска,

между р. р. Ивиною и Острѣчинкою, д. д. Ладвою, Ивиною и Острѣчинами. Длина болота 27, средняя ширина 7, а окружность до 120 верстѣ.

2) Также на югъ отъ Петрозаводска, между р. Пухтой и ручьемъ Куржей, и между д. Педасельгой и бывшею Вытегорскою дорогою. Длина болота 17, ширина отъ 1 до 9 вер., а окруж. до 100 верстѣ.

3) На юго-востокъ отъ Петрозаводска, между с. с. Ивиною и Муромлею. Длина 17, шир. 5, а окруж. до 75 верстѣ.

4) На западъ отъ Петрозаводска, между д. д. Лососинкою и Нинесельгою. Длина болота 12 вер., шир. отъ 1 до 5, а окруж. до 60 верстѣ.

5) На сѣверо-западъ отъ Петрозаводска, между д. Киндасовой и Сямозерскимъ погостомъ. Длина $11\frac{1}{2}$ вер., шир. отъ 1 до 6, а окруж. до 60 верстѣ.

6) На сѣверо-западъ отъ Петрозаводска, между Самозерскимъ погостомъ и д. Липчегою. Длина 14, шир. 7, а окружн. до 45 верстѣ.

7) На сѣверъ отъ Петрозаводска, по правую сторону Повѣнецкой почтовой дороги, между Шуйскимъ и Сунскимъ погостами. Длина болота $9\frac{1}{2}$ вер., шир. 1 вер., а окруж. до 35 верстѣ.

8) На сѣверо-западъ отъ Петрозаводска, между р. р. Шуею и Кутыжмою, и между с. с. Виданою и Липчегою. Длина болота $10\frac{1}{2}$, шир. 4, а окруж. 35 верстѣ.

9) На сѣверо-западъ отъ Петрозаводска, между р. Шуею и рѣч. Сяксею, между д. Киндасовой и Сямозерскимъ погостомъ. Длина 6 вер., шир. отъ 1 до 2 вер., а окруж. до 30 верстѣ.

Болота бывають покрыты льдомъ съ начала ноября по конецъ апрѣля.

Во время лѣтнихъ жаровъ, по болотамъ переходить возможно, кромѣ нѣкоторыхъ топкихъ мѣстъ. На лошадахъ же проѣзжать совершенно невозможно. Почва болотъ—мягкій черноземъ. Изъ поименованныхъ болотъ только два № № 7 и 9-й совершенно открыты и безлѣсны; прочія же покрыты лѣсами и кустарниками.

Болотами большей величины занято въ уѣздѣ приблизительно до 31,500 десятинъ.

Въ Повѣнецкомъ уѣздѣ: 1) *Кавель-мохъ*, длин. до 45 вер., шир. отъ 5 до 20, а въ окруж. до 120 вер., начинается отъ оз. Сухаго и протягивается отъ сѣвера на югъ.

2) *Крумый-мохъ*, длин. отъ 20, шир. отъ 5 до 8, а въ окруж. 50 верстъ.

3) *Мече-мохъ*, длин. 15, шир. до 6, а въ окруж. около 40 вер., по лѣвому его берегу течетъ р. Вожма.

4) *Долгоплеское*, длин. до 15, шир. до 6, и въ окруж. до 40 вер. По восточной его сторонѣ течетъ р. Вожма, а по южной рѣч. Гаварасельга.

Всѣ эти болота не проходимы, даже и во время сильныхъ жаровъ; замерзаютъ они около половины октября, вскрываются въ маѣ. Грунтъ состоитъ изъ жидкаго торфа.

5) *Тяброй-мохъ*. длин. до 40, шир. до 20, и въ окруж. около 100 вер. На сѣверномъ его берегу находится д. Корось - озеро, и озеро того же названія. Оно покрыто бываетъ льдомъ и снѣгомъ съ половины октября до мая; во время лѣта, частию только проходимо для пѣшеходовъ. Почва состоитъ частию изъ жидкаго, частию изъ густаго торфа; лѣсу на немъ нѣтъ.

6) *Леневскій-мохъ* длин. въ 20, шир. до 15, и въ окруж. до 70 верстъ.

7) *Выянезерскій мохъ*, длин. 25, шир. отъ 1 до 5, а въ окруж. до 50 вер. На немъ оз. Выянезеро, изъ котораго вытекаетъ ручей средній, пересѣкающій это болото и впадающій въ р. Выгъ.

8) *Гапсельскій-мохъ*, длин. до 20, шир. до 7, а въ окруж. до 54 вер., на немъ находятся озера Гапсельское и Долгое.

9) *Половинскій мохъ*, дл. до 20, шир. до 7, а въ окруж. до 44 вер.; по сѣверному берегу его течетъ рѣч. Мурома.

10) *Табуи-мохъ*, длин. до 60, шир. до 15, и въ окруж. 150 верстъ.

11) *Большой-мохъ*, дл. до 15, шир. до 5, и въ окруж. до 40 вер. На юго-западной сторонѣ болота находится оз. Черное, а съ сѣверной—гора Мансельке.

12) *Корбозерскій-мохъ*, дл. до 30, шир. до 5, и въ окруж. до 70 вер.; на сѣверномъ его берегу находится оз. Корбо.

13) *Снѣжной-мохъ*, дл. до 15, шир. до 8, и въ окруж. до 45 верстъ.

14) *Ильинское-болото*, дл. до 20, шир. до 5, и въ окруж. до 50 вер. Западнымъ краемъ оно касается Выгозера.

15) *Панозерскій-мохъ*, дл. до 15, шир. до 10, и въ окруж. до 50 верстъ.

16) *Тарбольскій-мохъ*, дл. до 30, шир. до 15, и въ окруж. до 90 верстъ.

17) *Соломаньинское*, дл. до 40, шир. до 25, а въ окруж. около 130 верстѣ.

18) *Росо-мохъ*, дл. до 25, шир. до 10, и въ окруж. до 70 верстѣ.

Всѣ эти болота состоятъ изъ жидкаго торфа, и совершенно не проходимы. Замерзаютъ въ половинѣ октября и стоятъ подъ льдомъ и снѣгомъ до мая. Лѣсомъ не покрыты. Кромѣ того, въ уѣздѣ неисчислимое множество болотъ и меньшей величины, которыми занято примѣрно около 600,000 десятинъ.

Въ *Пудожскомъ уѣздѣ*. Болото *Емель*, при р. Ендаркѣ, прилегаетъ къ д. Гары Чуркиной; дл. 15, шир. 2 вер. Проходимо только для пѣшеходовъ; грунтъ иловатой, жидкій, мѣстами же глинистый; покрыто льдомъ съ октября по май. Другихъ, приведенныхъ въ извѣстность, болотъ здѣсь нѣтъ. Но въ дремучихъ лѣсахъ, особенно по сѣверной границѣ уѣзда, множество болотистыхъ мѣстъ. Почва болотъ глинистая, иловатая и жидкая.

Въ *Вытегорскомъ уѣздѣ*. 1) *Кондужское*, отстоитъ отъ г. Вытегры къ юго-западу въ 25 вер., простираясь по обѣ стороны дороги, изъ С. Петербурга въ Архангельскъ. Длина его 10, шир. 5, въ окруж. до 30 вер.; сообщенія для пѣшеходовъ существуютъ только лѣтомъ, но и тѣ затруднительны; почва, болѣе черноземная, съ ржавчиною, изрѣдка покрыта мелкимъ лѣсомъ и кустарникомъ и занимаетъ пространство до 5,000 десятинъ. 2) Болото за д. Севастьяновской, отъ города въ 70 вер., въ сѣверо-восточной сторонѣ, дл. до 20, шир. до 6 вер., а въ окруж. до 52 вер. Лѣтомъ проходимо для пѣшеходовъ. Почва иловатая; болото покрыто лѣсомъ и занимаетъ до 12,000 десятинъ. 3) Болото при д. Замкачевой, на сѣверо-востокъ, въ 70 вер. отъ г. Вытегры; длина 20, шир. до 6 вер., а въ окруж. до 52 вер. Лѣтомъ проходимо для пѣшеходовъ. Почва иловатая; болото покрыто лѣсомъ, и занимаетъ до 12,000 десятинъ. 4) Болото при д. Лихой Шали, въ 100 вер. къ востоку отъ г. Вытегры; длина его 36 вер., шир. до 25 вер., въ окруж. до 150 вер. Пѣшеходныя сообщенія между деревнями очень затруднительны. Почва иловатая, покрыта лѣсомъ, и занимаетъ до 40,000 десятинъ.

Всѣ эти болота покрыты льдомъ и снѣгомъ съ конца октября по исходъ апрѣля.

Въ *Каргопольскомъ уѣздѣ* болотъ чрезвычайно много. Онѣ болѣе находятся вдали отъ селеній, почему о положеніи ихъ, качествахъ и пространствахъ никакихъ свѣденій не имѣется. Всѣ они замерзаютъ въ октябрѣ, вскрываются въ апрѣлѣ; но вовсе непроходимы въ июнѣ, по случаю разлитія водъ; во время же лѣтнихъ жаровъ, бо-

лота, покрытыя лѣсомъ, бываютъ проходимы для пѣшеходовъ. Постоянныхъ сообщеній чрезъ нихъ нѣтъ.

Въ *Лодейнопольскомъ уѣздѣ*. Болотъ большой величины, имѣющихъ нѣсколько десятковъ верстъ въ окружности, не имѣется. Вообще, подъ болотами въ уѣздѣ состоитъ около 800 дес. Все сказанное о болотахъ Каргопольскаго уѣзда, относится и къ Лодейнопольскимъ.

Въ *Олонецкомъ уѣздѣ*, Кондужской отчины, между д. д. Сармаги, Гаморъ-горы, Сюжи, Мекеттievской, Чонжайлы, Мартыновой, Магужевой, и Седоксы, находится болото, простирающееся въ Лодейнопольскій уѣздъ. Оно имѣетъ около 100 вер. въ окружности. На немъ находятся три небольшія озера, по краямъ болота, между деревнями, есть дороги, настланныя фашиникомъ. Въ серединѣ, болото вовсе непроходимо. По берегамъ, гдѣ прорыты каналы, лѣтнимъ временемъ, жители косятъ сѣно. Все болото покрыто травою, мхомъ и мелкимъ лѣсомъ. Подо льдомъ бываетъ оно съ ноября по апрѣль.

Пути сообщенія.

а) Сухопутныя.

Олонецкая губернія вообще имѣетъ мало дорогъ, относительно къ своему пространству. Шоссе нѣтъ въ губерніи; почтовыхъ дорогъ считается всего $1,125\frac{1}{2}$ верстъ. Мостовъ на нихъ всего 2,321; въ томъ числѣ, содержимыхъ на счетъ земскихъ сборовъ—22, выстроенныхъ на счетъ земскихъ сборовъ, но поддерживаемыхъ натуральною повинностью 20; выстроенныхъ и содержимыхъ на счетъ вѣдомства Путей Сообщенія, но поддерживаемыхъ натуральною повинностью 3, выстроенныхъ и содержимыхъ натуральною повинностью обывателей 2,271. Въ 1847 г. исправленъ былъ мостъ черезъ р. Олонку, при Торосъ-Озерской станціи, и начата постройка моста черезъ Торосъ-озеро, окончаніе котораго предполагалось въ 1848 г. Перевозовъ казенныхъ въ губерніи 7; они содержатся на счетъ земскихъ сборовъ и платы за нихъ не берется. Перевозы на сообщеніяхъ между селеніями, число которыхъ довольно значительно, содержатся самими крестьянами. Станцій въ губерніи 51, лошадей почтовыхъ (въ 1847 г.) 132 тройки; обывательскихъ 95 троекъ. Почтовыхъ трактовъ въ губерніи пять: *Архангельскій* (изъ Петербурга въ Архангельскъ, часть его находится въ Олонецкой г.); идущій черезъ города: Лодейное Поле, Вытегру и Каргополь, на протя-

женіи 583 вер.; *Петрозаводскій*, отдѣляющійся отъ Архангельскаго въ г. Лодейномъ-Поля и идущій черезъ г. Олопець, до Петрозаводска, на протяженіи 196 вер.; *Повънецкій*, отъ Петрозаводска къ сѣверу до г. Повънца, на протяженіи $186\frac{1}{2}$ вер.; *Пудожскій* отъ г. Вытегры къ сѣверу до Пудожа, на протяженіи 100 вер. и *Сердобольскій*, между г. Олонцемъ и Сердоболемъ, вновь открытый съ 1 января 1844 г., отъ г. Олонца до границъ Финляндіи, на протяженіи 60 верстѣ.

а) *Архангельскій почтовый трактъ, отъ границъ Петербургской губ. черезъ г. г. Лодейное-Поле, Вытегру и Каргополь до границъ Архангельской губерніи.* На самой границѣ Петербургской губерніи съ Олопецкою, дорога переходитъ р. Оять. Переправа производится на паромѣ, длиною и шириною въ четыре сажени. Перейдя р. Оять, дорога идетъ мелкимъ лѣсомъ; миновавъ часовню, дѣлаетъ поворотъ вправо и идетъ песками до болота, черезъ которое сдѣлана гать; далѣе опять пески съ версту, потомъ, переходитъ болото по фашинику, идетъ по берегу р. Ояти и вступаетъ въ мелкій, сосновый лѣсъ; миновавъ Никольскій погостъ, дорога идетъ пашнями и лѣсомъ, потомъ по мосту, въ 40 шаговъ длиною, черезъ ручей Большой Черной; далѣе полверсты, мостъ черезъ ручей Малый Черный, потомъ пески, и гать черезъ болото, длиною въ 60 саж.; далѣе дорога дѣлаетъ поворотъ влѣво, оставляетъ влѣво дорогу въ д. Шоткусу, дѣлаетъ крутой поворотъ вправо и переходитъ рѣч. Шоткусу, по мосту на сваяхъ, въ 130 шаг. длиною; потомъ д. Шоткусы, и мостъ черезъ небольшой ручей и болото, черезъ которое дорога переходитъ по бревенчатой настилкѣ; потомъ мостъ въ 50 шаг. черезъ ручей Высокій, далѣе опять фашиникъ черезъ болото, потомъ мелкій кустарникъ, и наконецъ песками и пашнями дорога достигаетъ до почтовой станціи Заостровья; разстояніе отъ Доможирова, послѣдней станціи въ Петербургской губ., до Заостровья 19 верстѣ.

Выйдя изъ дер. Заостровья, дорога переходитъ рѣч. Саперьгу, по мосту въ 140 шаг., потомъ черезъ болото по бревенчатой настилкѣ въ 50 шаг., далѣе сосновый лѣсъ, потомъ пашни; на 6 вер. дер. Шамокша; за нею небольшой мостъ черезъ ручей: далѣе еще мостъ въ 70 шаг. черезъ рѣч. Рыбью, въ 5 вер. оттуда мостъ въ 90 шаг. длиною, черезъ ручей Охтемскій; далѣе идетъ ровная мѣстность; на 18 верстѣ, за д. Нижней Каномой, дорога переходитъ рѣч. Каномку по мосту въ 250 шаг. длиною; потомъ слѣдуетъ пашнями, и подходитъ къ г. Лодейному Полю, гдѣ находится почтовая станція. Отъ Заостровья до Лодейнаго Поля 20 вер. Отсюда дорога

идеть по пескамъ; въ $\frac{1}{2}$ вер. отъ города дѣлаетъ подъемъ на песчаную гору по бревенчатому помосту и, оставляя вправо кладбище, входитъ въ мелкій сосновый лѣсъ, потомъ круто спускается по песчаному грунту къ мосту въ 75 шаг. на ряжахъ, черезъ ручей Луданье; на 3 верстѣ отъ города, влѣво, д. Марошканцы; на 6 вер. спускъ къ мосту черезъ ручей Тагиль въ 50 шаговъ, далѣе на 6 верстѣ въ д. Рѣчкѣ, дорога проходитъ мостъ въ 100 шаг. и идетъ лѣсомъ, а миновавъ болото, спускается къ мосту въ 25 шаг. черезъ ручей Собачій; далѣе опять лѣсомъ и болотистыми мѣстами; потомъ дорога идетъ глинистымъ грунтомъ, встрѣчаетъ мостъ въ 20 шаг. чрезъ небольшой ручей и на 15 верстѣ достигаетъ д. Дальшины Горы. Отсюда дорога спускается къ мосту въ 80 шаг. на ряжахъ черезъ рѣч. Шодъ, а потомъ, перейдя высоту, достигаетъ до дер. Трошенцы — почтовая станція отъ г. Лодейнаго Поля 16 верстѣ.

Отъ станціи дорога идетъ мелкимъ лѣсомъ, имѣя влѣвѣ овражистый ручей Икко; на 2 вер. дорога переходитъ его по мосту въ 30 шаг., въ $\frac{1}{4}$ вер. оттуда другой мостъ въ 20 шаг. чрезъ болотистое мѣсто; здѣсь дорога входитъ въ густой, еловый лѣсъ, переходитъ оврагъ и идетъ съ версту вдоль его съ правой стороны; далѣе слѣдуетъ по пригоркамъ, переходитъ 4 моста чрезъ болота и въ 9 вер. отъ станціи спускается къ мосту въ 20 шаг. чрезъ ручей; потомъ переходитъ еще мостикъ и тянется вдоль оврага; далѣе опять мостъ въ 40 шаг. чрезъ болотистый ручей; отсюда дорога идетъ холмистой мѣстностью, переходитъ чрезъ болото мостомъ въ 60 шаг. и гатью въ 50 шаг. длины; черезъ полверсты мостъ въ 40 шаг.; за мостомъ дорога идетъ вдоль болотистой лоцинки на $\frac{3}{4}$ вер., потомъ, пройдя мимо небольшого оз. Тичкозера, встрѣчаетъ мостъ въ 25 шаг. и далѣе черезъ ручей Толму мостъ въ 50 шаг.; на 18 верстѣ д. Демидовская, или Захарьевская. За нею, перейдя лоцину, дорога встрѣчаетъ мостъ въ 40 шаг.; далѣе она слѣдуетъ пашнями, пересѣченными лѣсомъ, переходитъ болото по бревенчатой настлѣкѣ въ 60 шаг. входитъ въ д. Окакиевскую Гору и, отлого спускаясь, достигаетъ д. Бардовской; гдѣ переходитъ р. Яндебу по мосту въ 100 шаг. дл., здѣсь почтовая станція, отъ предыдущей 18 верстѣ.

Отъ д. Бардовской дорога идетъ мелкимъ лѣсомъ, переходитъ по мосту въ 10 шаг. чрезъ болото и вступаетъ въ густой лѣсъ; въ 3 вер. отъ станціи, перейдя мостъ въ 20 шаг., тянется она на 100 саж. вдоль оврага и переходитъ его по мосту въ 30 шаг., за тѣмъ оставивъ влѣвѣ оврагъ, идетъ глинистымъ грунтомъ, переходитъ боло-

твистую лощинку по мосту въ 20 шаг. и, слѣдуя холмистою и каменистою мѣстностью, дорога переходитъ два небольшіе мостика, а на 6 вер. отъ станціи спускается къ топкому мѣсту въ $\frac{1}{4}$ вер. длины, гдѣ во время дождей бываетъ сильная грязь; далѣе встрѣчаются: мостъ въ 90 шаг. чрезъ рѣч. Погру; топкое мѣсто съ версту; оврагъ; д. Ряйковская-Гора, черезъ $\frac{3}{4}$ вер. д. Еремѣвская, далѣе мостъ въ 150 шаг. черезъ рѣч. Святуху, за которой дорога идетъ по каменистому грунту и холмистою мѣстностью; въ 3 вер. отъ д. Еремѣвской гать въ 50 саж., мостъ въ 15 шаг. и лѣсъ. Черезъ 6 вер. отъ деревни, мостъ черезъ Петъ-ручей въ 65 шаг., далѣе чрезъ 2 вер. гать во 100 саж. чрезъ болото. Потомъ лощина съ крутымъ спускомъ и чрезъ болото мостъ въ 25 шаг.; три высоты и мостъ въ 20 шаг. чрезъ ручей Большой. Отсюда дорога идетъ холмистою мѣстностью, переходитъ мостъ въ 10 шаг. и пригорками достигаетъ д. Булаевской; съ нею смѣжны д. д. Якимовская и Ивановская, расположенныя при оз. Шеманскомъ. Въ д. Булаевской почтовая станція, отъ прежней 25 вер. За станціей Булаевской встрѣчается мостъ чрезъ протокъ, соединяющій Кобеляцкое оз. съ Шеманскимъ, длина протока не болѣе 150 саж. Потомъ рѣч. Кира съ мостомъ въ 20 шаг., съ нея подъемъ къ д. Кирѣ. Далѣе на 2-й вер. д. Кондратовская, вправо отъ дороги оз. Укозеро, далѣе подъемъ нѣсколькими уступами и д. Рябова-Гора; за нею крутой спускъ на мостъ въ 10 саж.; въ 2 вер. далѣе спускъ на мостъ въ 6 саж. чрезъ ручей Шатъ. Затѣмъ холмистая мѣстность; влѣво отъ дороги на $\frac{3}{4}$ вер. тянется крутой оврагъ, далѣе мостъ въ 20 саж. длины, чрезъ рѣч. Воронью; черезъ версту мостъ въ 5 саж. на ручѣѣ, текущемъ въ оз. Пертозеро; отсюда мимо Пертозера, дорога, описывая дугу, идетъ по пригоркамъ и переходитъ мостъ въ 25 саж. чрезъ болотистый ручей, впадающій близъ дороги въ оз. Пертозеро. Съ моста, на право, подъемъ по косогору, и черезъ $\frac{1}{2}$ вер. ручей; далѣе болото, чрезъ которое ведетъ плохой мостъ въ $\frac{1}{2}$ вер., потомъ спускъ къ мосту чрезъ ручей Большой, и подъемъ на узкой хребетъ; черезъ версту небольшой мостъ, и отлогій но длинный подъемъ къ д. Гомаровичи, гдѣ почтовая станція, отъ Булаевской $18\frac{1}{4}$ вер. За Гомаровичами дорога переходитъ болото, потомъ идетъ по хребту возвышенностей; сначала грунтъ дороги каменистый, а далѣе песчаный; на 7 вер. рѣч. Шимакса; съ моста крутой поворотъ на право и подъемъ на хребетъ; далѣе мостъ чрезъ ручей Гукъ и спускъ противъ д.д. Оелоровской и Порфѣевской, гдѣ и станція, отъ предыдущей $14\frac{1}{2}$ вер. Отъ станціи дорога идетъ вдоль оз. Юксовскаго по косогору, съ котораго

постепенно спускается и поворачиваетъ влѣво, на гать, чрезъ ручей, впадающій въ оз. Юксовское; длина гати 20 саж.; потомъ дорога идетъ мимо деревень: Отхожія-Поля, Соболевской и Семеновской; отъ послѣдней въ верстѣ переходитъ ручей Залѣсный, далѣе ручей Волчья-Грязь; здѣсь мостъ плохъ, спуски не круты; черезъ $\frac{3}{4}$ вер. ручей Вашкуса; за нимъ подъемъ, и далѣе болото во 100 саж.; черезъ версту мостъ чрезъ рѣч. Кугру; черезъ 3 вер. мостъ чрезъ рѣч. Надъ, и крутой подъемъ; дорога идетъ по хребту, отъ котораго спускается въ д. Баранову, — почтовая станція, отъ предыдущей $16\frac{1}{2}$ вер. Отъ д. Барановой дорога идетъ по ручью около вер.; а потомъ съ версту по узкому хребту; спустившись съ котораго переходитъ болото по мосту; на 5 верстѣ д. Травкова; за нею спускъ на мостъ безъ перилъ въ 10 шаг.; черезъ $\frac{1}{2}$ вер. небольшое болото; отъ него хребетъ въ $2\frac{1}{2}$ вер., покрытый большимъ лѣсомъ, потомъ мостъ черезъ рѣч. Малую Соранскую, подъемъ на высоту и снова мостъ чрезъ ту же рѣчку. Крутые спуски и подъемы часто попадаются по дорогѣ. На 13 вер. д. Левина; за нею мостикъ и болото, на которомъ мостъ въ 40 саж., черезъ рѣч. Вакмаруксу, (рѣч. весною разливается по лугу), потомъ отлогій подъемъ на хребетъ и спускъ къ д. Коромысловой, гдѣ дорога отъ г. Петрозаводска сходится съ большимъ Архангельскимъ трактомъ. Отъ д. Коромысловой, спускъ на мостъ, черезъ ручей и подъемъ отъ него къ д. Андреевской; черезъ вер. Оштинской погостъ, состоящій изъ двухъ деревень: Гришинской и Кургиной, соединенныхъ мостомъ въ 40 саж. длиною, чрезъ рѣчку Ошту; здѣсь почтовая станція $18\frac{1}{2}$ вер. отъ предыдущей. Отъ Оштинскаго погоста дорога идетъ между полей и на 1 вер. встрѣчаетъ мостъ въ 30 саж. чрезъ рѣч. Селексу и лѣсъ. На 5 вер. мосты черезъ ручьи: Большой и Меньшой; спуски не круты. На 6 вер. болото; чрезъ него деревянная настилка въ 80 саж. длины; на 10 вер. дер. Патрикѣевская. Двѣ вер. далѣе мостъ въ 30 саж. чрезъ р. Водлицу; за д. Конещболото, или Демшенской, около 3 вер. гать чрезъ Кедринское болото, и мостъ на Панскомъ ручьѣ; далѣе лѣсъ, въ началѣ котораго видна влѣвѣ церковь, бывшаго Кедринскаго монастыря. Грунтъ дороги песчаный. Чрезъ 3 вер. бревенчатая настилка чрезъ болото, и легкой подъемъ на гору; далѣе по дорогѣ болота устланы фашиникомъ; при спускѣ съ горы лѣсъ рѣдѣетъ. Потомъ за версту до Мегерскаго погоста мостъ въ д. Степановкѣ, еще мостъ въ 40 саж. съ перилами и Мегерскій погостъ; станція отъ Оштинской въ $24\frac{1}{2}$ вер. Въ селеніи два мостика; р. Мегра составляетъ границу Лодейнопольскаго и Вытегорскаго уѣздовъ. Отъ Мегерскаго

пог. на 1 вер. мостъ въ 5 саж. чрезъ ручей Демидовъ; поворотъ на лѣво къ болоту, въ концѣ котораго мостъ въ 10 саж. длины; на 3 вер. поворотъ вправо, мимо часовни и спускъ къ Кондужскому болоту, устланому частію фашиникомъ, частію бревнами; но переѣздъ чрезъ него весьма дуренъ, потому что мѣстами бревны сгнили и фашиникъ провалился. На половинѣ настилки гать, которая пересѣкается другою, устраивающею понаправленію новой дороги; дальнѣйшее устройство ея оставлено и вся новая настилка приходитъ въ разрушеніе. По болоту, на лѣво мелкій чистый березнякъ, а на право соснякъ. За болотомъ пригорокъ и потомъ мостъ на ручьѣ Поповскомъ; далѣе на 3 вер. тянутся деревни. Мосты находятся въ слѣдующихъ мѣстахъ: въ 6 саж. дл. чрезъ ручей Сясинской передъ д. Дружининою, у Кондужскаго погоста мостъ въ 5 саж.; у д. Скамниной мостъ 5 саж.; у д. Трутневой мостъ $5\frac{1}{2}$ саж.; передъ д. Часовенской, мостъ въ 9 саж.; у д. Мостовой чрезъ р. Коницынъ, или Сямручей, мостъ 8 саж.; у д. Лепручей мостъ въ $2\frac{1}{2}$ саж.; у д. Чурневой мостъ 7 саж.; на право водяная мельница. Далѣе чрезъ версту мостъ въ 20 шаг., чрезъ крутой оврагъ; отъ него въ вер. у д. Рухутиной крутой спускъ къ д. Угольщинѣ; отъ Угольщины два мостика и отлогій подъемъ къ д. Окуловой, гдѣ находится станція, отъ предыдущей $18\frac{1}{4}$ вер. Въ д. Окуловой мостъ въ 10 саж. чрезъ Шудручей; спускъ и подъемъ круты; потомъ спускъ къ Кивручью; на лѣво на горѣ мельница; у д. Зайцы мостъ въ 10 саж. длины, и подъемъ къ д. Яшковой; далѣе крутой спускъ на мостъ; Томпашской погостъ съ двумя церквами; потомъ на $2\frac{1}{2}$ вер. деревни и четыре оврага. За д. Аристовой мостъ, далѣе гать въ 150 саж. Съ гати дорога идетъ на мостъ въ 20 саж. чрезъ р. Пандручей, влѣво водяная мельница; вправо тянется цѣпь высокихъ холмовъ; за мостомъ лѣсъ; чрезъ 2 вер. мостъ чрезъ р. Разисенъ; чрезъ версту отлогой спускъ на мостъ въ 45 саж., чрезъ рѣч. Шинжу. Потомъ чрезъ $1\frac{1}{2}$ вер. д. Барашиха, гдѣ мостъ въ 20 шаг. длины, чрезъ ручей; на право озеро; оттуда спускъ къ Черному оз. и д. Палозеро, отъ деревни до г. Вытегры на 5 вер.; частыя гати по топкимъ мѣстамъ. Передъ городскою заставою мостъ съ перилами въ 30 шаг. длины чрезъ ручей; на право — кирпичный сарай; въ городѣ подъемный мостъ чрезъ р. Вытегру и сверхъ того 10 мостовъ чрезъ ручей Вяngu, текущій по городу. Въ Вытегрѣ находится почтовая станція, отъ предыдущей $16\frac{3}{4}$ верстъ.

Отъ г. Вытегры дорога идетъ по ровному мѣсту; чрезъ 4 вер. мостъ въ 25 шаг. съ перилами чрезъ ручей Шестовъ; спускъ и подъемъ отлоги; потомъ спускъ къ мосту, въ 9 саж., чрезъ ручей у

Крестаозера; Вытегорской погость, на право отъ дороги каменная церковь; грунтъ вообще глинистый, смѣшанный съ пескомъ, дорога уложена фашиникомъ и, начиная отъ самаго города, весною по ней бываетъ сильная грязь. За Вытегорскимъ погостомъ, грунтъ песчаный; отъ него въ $1\frac{1}{2}$ вер. мостъ въ 7 саж. чрезъ ручей Кевручей; въ верстѣ далѣе спускъ къ мосту (15 саж. длины) черезъ рѣч. Нагижму; подъемъ весьма тяжелъ по глубокому песку; по обѣ стороны дороги сдѣланы скаты. Далѣе слѣдуетъ тѣснина между горъ, покрытымъ лѣсомъ, потомъ мостъ въ 20 саж. длины и, чрезъ полверсты гора Рябова, гдѣ находится часовня; внизу ручей, на право за ручьемъ д. Рябова; далѣе въ верстѣ д. Маркова. Потомъ мукомольный заводъ, окруженный лѣсомъ; мостъ въ 8 саж. длины; другой мостъ и казарма Путей Сообщенія, спуски на мосты круты; на горѣ, на лѣво у дороги офицерскій домъ; далѣе дорога ровна, отъ нея на право р. Вытегра, а влѣво крутости. Въ верстѣ отъ офицерскаго дома снова казармы, у дороги; здѣсь спускъ и подъемъ; проѣздъ по дорогѣ затруднителенъ и тѣмъ болѣе, что на крутыхъ подъемахъ была сдѣлана настилка бревенчатая и фашиникъ, но теперь бревна сгнили и остались пустыя мѣста, фашиникъ же стоптанъ. Отсюда въ $1\frac{1}{2}$ вер., два моста чрезъ ручей Яласарій. Потомъ д. д. Юсова, Даниловская, Перфѣевская и Деятинской погость; въ верстѣ далѣе лѣсъ, черезъ $1\frac{1}{2}$ вер. небольшое болото; потомъ, Бѣлый Ручей — почтовая станція, отъ предыдущей 25 верстъ.

Въ д. Бѣломъ Ручьѣ мостъ въ 10 саж. чрезъ ручей, подъемъ не крутъ; отсюда идетъ ровная мѣстность, потомъ гать по спуску на мостъ, далѣе лѣсъ и на 3 вер. 5 овраговъ; у перваго изъ нихъ спускъ и подъемъ круты; потомъ солдатская слобода, называемая Ключикъ; здѣсь крутой спускъ на подъемный мостъ черезъ каналъ; на лѣво у моста бьетъ ключевая вода. Съ моста подъемъ по песку, и на лѣво казарма, далѣе 4 вер. лѣсъ, д. Нижній Рубежъ; влѣво отъ дороги больница вѣдомства Путей Сообщенія. Далѣе спускъ къ ручью Шимѣ и Павловской подъемной мостъ черезъ каналъ, у моста казарма. Съ моста поворотъ вправо, идутъ пески, вблизи дороги лежитъ оз. Маткозеро; чрезъ $2\frac{1}{2}$ вер. спускъ къ плавучему мосту чрезъ Конецъ-озеро; далѣе дорога имѣетъ песчаный грунтъ; черезъ версту, близъ казармы, Филиповской мостъ чрезъ каналъ, подъемъ на Будъ-Гору, 5 вер. по лѣсу; мостъ въ 30 саж. черезъ ручей Лябмиржъ, чрезъ полъ-версты д. Конецкая, станція, отъ предыдущей 24 версты.

Отъ Конецкой въ $1\frac{1}{2}$ вер. мостъ въ 15 саж. чрезъ болото у д. Тороповой; за мостомъ поворотъ влѣво почти подъ прямымъ угломъ

къ д. Антонской; далѣе въ $1\frac{1}{2}$ вер. подъемный Аннинской мостъ чрезъ р. Ковжу, спускъ у казармы и подъемъ въ гору, слѣва р. Ковжа; далѣе лѣсъ, черезъ версту мостъ въ 20 саж. чрезъ ручей Тюга, впадающій въ р. Ковжу и гать по болоту, отъ него подъемъ въ два уступа; далѣе на версту дорога идетъ вдоль ручья Петручій; спуски къ ручью круты; въ верстѣ отсюда начинаются частые овраги и спускъ къ Уть-болоту; на немъ мѣстами фашиникъ, а мѣстами бревенчатая настилка; чрезъ $1\frac{1}{4}$ вер., подъемъ уступами и изворотами; за горой спускъ къ болоту, потомъ опять подъемъ и спускъ къ болоту и конецъ лѣса; далѣе д. Лоза, мостъ въ 14 саж.; крутой поворотъ вправо, д. д. Сюръга и Рюминъ-дворъ, мостъ въ 40 саж. черезъ рѣч. Черную, д. Буркова, гдѣ почтовая станція, отъ предыдущей 24 версты.

Отъ Бурковой тотчасъ мостъ въ 6 саж. чрезъ ручей, на 1-й вер. лѣсъ влѣвъ д. Кобелева, на $2\frac{1}{2}$ вер. далѣе мостъ чрезъ Игнатъ-ручей; густой лѣсъ; въ обѣ стороны крутости и ямы, по этому дорога слѣдуетъ изгибами; черезъ 4 вер. болото на 150 саж., чрезъ которое слѣлана фашинная настилка; чрезъ 300 саж. опять болото, чрезъ $1\frac{1}{2}$ вер. далѣе, снова болота и чрезъ 6 вер. начинается крѣпкой каменной грунтою; лѣсъ прерывается, чрезъ полторы версты д. Ратькова, черезъ полверсты новой мостъ въ 40 саж. чрезъ р. Кемь. Съ моста поворотъ вправо мимо д. Игнатовской и погоста Чернослободскаго; отъ погоста въ 2 вер. станція въ д. Прокшинъ, отъ предыдущей 25 версты; на право р. Кемь.

Въ Прокшиной мостъ въ 25 саж. чрезъ руч. Имзерской, или Поим-ручей, впадающій въ р. Кемь; чрезъ 2 вер. мостъ въ 10 саж. длины, чрезъ рѣч. Шиму, грунтою твердой; передъ мостомъ начинается лѣсъ, который тянется на $1\frac{1}{2}$ вер., на 9 вер. д. Анцыферовка; отъ нея лѣсъ на полверсты, потомъ чрезъ 3 вер. опять лѣсъ, и чрезъ 2 вер. мостъ въ 15 саж. чрезъ Шатъ-ручей. На 15-й вер. д. Павлинская или Берегъ; мостъ въ 60 шаг. длины чрезъ р. Индоманку; подъемъ и опять спускъ на мостъ въ 8 саж. чрезъ р. Черную; дорога поднимается къ д. Перхинской станція, отъ предыдущей 18 версты.

За Перхинской на 9-й вер. влѣво отъ дороги течетъ рѣч. Успенская или Черная; чрезъ 3 вер. отъ станціи мостъ въ 10 шаг., потомъ лѣсъ и мостъ въ 25 саж. чрезъ рѣч. Успенскую или Черную; съ версту далѣе мостъ чрезъ ручей Пустынной, отлогая гора и спускъ къ мосту въ 12 саж. на рѣч. Черной; далѣе только небольшія покатости до д. Кречетовой (Новгородской губерніи Кирилловскаго уѣзда), здѣсь почтовая станція отъ предыдущей 20 вер. Отъ д. Кречетовой до Чуриловскаго погоста, на 20 вер., ровная мѣстность;

при д. д. Медвѣдовой и Дубровѣ мосты чрезъ ручьи; чрезъ 10 вер. д. Сварзеро, при озерѣ того же имени; отъ него въ верстѣ рѣдкій лѣсъ идетъ на 4 вер. Далѣе въ верстѣ граница Новгородской губ. и дорога опять входитъ въ Олонецкую губ. къ Чуриловскому погосту, гдѣ станція и мостъ чрезъ ручей, въ 9 сажень длины.

Отъ Чуриловскаго погоста до д. Филосовской, на 20 вер., открытыя и ровныя мѣста; лѣсъ болотистаго грунта на 2 вер.; за д. Запаринной мостъ въ 10 саж. чрезъ Запаринской ручей, за мостомъ на версту идетъ берегъ рѣч. Ухты и Ухотской погостъ; далѣе въ дер. Ильинской мостъ въ 20 саж. чрезъ рѣч. Ухту; за нимъ д. Тоболкина; двѣ версты далѣе мостъ чрезъ Воробьевъ ручей въ 40 шаг. длины и д. Шаропова, или Филосовская со станціею.

За д. Филосовской тотчасъ мостъ чрезъ ручеекъ; на 2-й вер., при д. Ермаковой, мостъ въ 8 саж. Оттуда ровная мѣстность, на 4-й вер. мостъ въ 6 саж. чрезъ ручей Фомкинъ; далѣе въ 2 $\frac{1}{2}$ вер. мостъ на ручѣѣ Лебяжемъ и потомъ мостъ чрезъ рѣч. Шориму въ 20 шаг. длины. Здѣсь граница Вытегорскаго и Каргопольскаго уѣздовъ. Далѣе лѣсъ на 5 $\frac{1}{2}$ вер. и потомъ Лекшморѣцкій погостъ, гдѣ почтовая станція, отъ предыдущей 18 верстъ.

Въ погостѣ Лекшморѣцкомъ мостъ чрезъ рѣч. Лекшму, въ 30 саж. длины, на быкахъ и ряжахъ; на 2-й вер. отъ погоста, мостъ чрезъ рѣч. Сянгу въ 20 саж. дл. и потомъ на той же верстѣ мостъ чрезъ ручей Шагановъ, или Шадаковъ. Вообще отъ Лекшморѣцкаго погоста до г. Каргополя мѣста отлогія. За двѣ вер: до города, сворачиваютъ на старую дорогу, идущую рядомъ и почти параллельно съ новою. Въ г. Каргополѣ почтовая станція, отъ предыдущей въ 24 версты. Отъ Каргополя до станціи Уствельской ровныя мѣста, по правую сторону р. Онеги; грунтъ дороги песчано-глинистый и частію иловатый. Чрезъ ручьи и низкія мѣста сдѣланы мосты; на 6-й вер. отъ города мостъ въ 40 шаг., чрезъ руч. Студенецъ; недалеко отъ него мостъ въ 60 шаг. чрезъ р. Бродовецъ; на 8-й вер. мостъ въ 20 шаг. длины; на 12 верстѣ мостъ въ лощинѣ Власовой; на 15 вер. мостъ въ 20 саж. длины, въ лощинѣ Тарасовой; и у погоста Олховскаго на р. Онегѣ мостъ въ 5 саж.; въ 1 $\frac{1}{2}$ вер. оттуда мостъ въ 30 шаг. чрезъ ручей Табарикъ, на лѣво отъ моста водяная мельница. Съ моста подъемъ въ д. Кудринскую, или Усову, отъ нея спускъ къ Среднему ручью, мостъ въ 20 шаг.; далѣе возлѣ дорога идетъ крутой берегъ р. Онеги; мостъ чрезъ ручей Лось, съ него поворотъ вправо. Потомъ по сторонамъ дорога д. Лосихи и крутой берегъ Онеги; далѣе мостъ чрезъ ручей Наумовской и спускъ къ мосту чрезъ Шиловской ручей;

отъ него черезъ вер. два небольшіе моста; на 24-й вер. мостъ въ 30 шаг. чрезъ Бабинской ручей, берега круты; съ версту далѣе мостъ чрезъ ручеекъ Сохополку, за нимъ д. Сигаевская или Усья, гдѣ спускъ къ ручью на мостъ; подъемъ въ д. Броневскую или Усть-Вельскую, гдѣ почтовая станція, отъ г. Каргополя 27 верстъ. Отъ д. Броневской до Архангельскаго погоста дорога идетъ берегомъ Онеги; тутъ частые овраги и ручьи, грунтъ иловатый и глинистый; на 1-й вер. мостъ въ 20 шаг. на оврагѣ; берега оврага круты. Далѣе д.д. Титовская, Поздѣевская, Ивкина, Уповельской погостъ и Семеновская, лежащая одна возлѣ другой; отъ Семеновской въ полвер. руч. Бабинской или Семеновъ, мостъ въ 10 саж. Далѣе д. Еремина, въ $\frac{3}{4}$ -вер. мостъ чрезъ Махонинской ручей; полъ-вер. далѣе мостъ чрезъ ручей Калитинской и подъемъ къ д. Калимовой или Калитинской, потомъ на верстѣ еще два оврага и подъемъ къ д. Морозовой или Михайловской; за нею съ версту ровное мѣсто, а потомъ 4 оврага; отъ послѣдняго изъ нихъ крутой спускъ на мостъ въ 25 шаг. чрезъ рѣч. Чучейсу. Далѣе на $1\frac{1}{2}$ вер. идетъ крутой берегъ р. Онеги. Въ д. Афонасьевской мостъ въ 10 саж. длин. и спускъ къ мосту въ 10 саж. на Бѣломъ ручьѣ; далѣе черезъ $1\frac{1}{2}$ вер. мостъ черезъ ручей Давыдовъ; за нимъ д. Давыдовская; въ $\frac{1}{4}$ вер. отъ нея мостъ черезъ ручей Фоминской; черезъ $2\frac{1}{2}$ вер. два моста чрезъ ручей Косой; въ полу-вер. мостъ черезъ ручей Кладовець; отъ него 6 вер. до Архангельскаго погоста, гдѣ почт. станція, отъ предыдущей 24 версты.

Въ Архангельскомъ погостѣ переправа чрезъ р. Онегу на 2 паромехъ, каждый по двѣ сажени въ длину и ширину; берега Онеги круты; за нею подъемъ и поворотъ влѣво; на 4 вер. д. Марковская, гдѣ мостъ въ 30 шаг.; въ 3 вер. далѣе руч. Горевой; на 8 вер. болото; далѣе ровныя мѣста и мостъ въ 20 саж.; спускъ и подъемъ къ ручью Худому, гдѣ мостъ въ 20 саж.; за горой опять ручей Талицкой; потомъ ровныя мѣста до д. Коневой—станція, отъ предыдущей $25\frac{3}{4}$ версты.

Отъ Коневой 4 вер. открытыя мѣста до руч. Ушакова, гдѣ мостъ въ 20 шаг.; чрезъ 4 вер. небольшой мостъ въ лощинкѣ; д. Нованки, гдѣ поворотъ вправо; въ верстѣ мостъ въ 20 шаг. черезъ оврагъ, и подъемъ къ д. Корельской. За нею на верстѣ три оврага. Далѣе на 5 верстахъ двѣ лощинки; д. Агафоновская и д. Андрюковская или Красновская, гдѣ станція, отъ предыдущей $18\frac{3}{4}$ верстъ.

Отъ Красновской на 1 вер. мостъ чрезъ оврагъ; на 2-мостъ чрезъ Куванской ручей; 2 вер. далѣе болото и отлогой подъемъ; за тѣмъ $1\frac{1}{2}$ вер. ровное мѣсто, вблизи д. Шелгачева; въ $1\frac{1}{2}$ вер. руч. Едо-

вещь или Гниловецъ и мостъ въ 20 шаг.; $\frac{1}{2}$ вер. далѣе ручей Хайновичь; черезъ версту крутой оврагъ и мостъ въ 15 шаг.; подъемъ и спускъ, мимо бань, на рѣкѣ Онегѣ. Влѣво на горѣ д. Боброва; отлогій подъемъ на гору и овраги, выходящія къ р. Онегѣ. Далѣе 5 вер. ровныя мѣста; вблизи дороги д. Семенова; переправа чрезъ р. Мошу въ д. Федовской, на паромѣ. Ширина рѣки 90 саж., берега круты, но у переправы сравнены. Въ деревнѣ Федовской поч. стан., отъ предыдущей $23\frac{1}{4}$ версты.

Отъ д. Федовской на 2 вер. лѣсъ и глубокіе пески; на 5 вер. болото и гать, длиною 60 саж.; отлогій подъемъ и на 14 вер., до самой границы Архангельской губ., идетъ хребетъ возвышенностей. Хребетъ по дорогѣ этой не широкъ; часто попадаются овраги; по хребту растетъ густой лѣсъ.

Большая почтовая дорога отъ г. Петрозаводска до г. Лодейнаго Поля, черезъ г. Олоонецъ. Отъ г. Петрозаводска идетъ каменистый грунтъ по сторонамъ поля; въ $\frac{1}{2}$ вер. спускъ къ мосту въ 20 шаг. длины, на ряжахъ, чрезъ рѣч. Неглинку; потомъ мелкій, сосновый кустарникъ, въ $4\frac{1}{2}$ вер. отъ города мостъ въ 30 шаг. чрезъ ручей Омежный, и подъемъ въ д. Сулажъ-Гору, здѣсь, вправо отходить дорога въ г. Повѣнецъ. За деревней спускъ къ мосту въ 10 шаг. чрезъ ручей Сулажгорскій, потомъ крупный сосновый лѣсъ; мостъ въ 10 шаг. чрезъ ручей Безъимянный; въ $\frac{1}{2}$ вер. за нимъ рѣч. Толицы, которая два раза пересѣкаетъ дорогу; здѣсь мосты на разстояніи 200 саж. одинъ отъ другаго; между этими мостами въ дождливое время бываетъ сильная грязь; далѣе каменистый грунтъ; по обѣ стороны дороги овраги; мостъ въ 15 шаг., называемый Горѣлый; далѣе подъемъ въ гору и опять спускъ къ мосту въ 50 шаг. чрезъ р. Вилгу. За мостомъ косогоръ по песчаному грунту, (отсюда вправо идетъ дорога въ Виданскую волость,) гать въ 35 саж. по лощинѣ и, наконецъ, д. Половина, гдѣ станція отъ Петрозаводска 24 версты.

Отъ д. Половины каменистый грунтъ; на 1 вер. небольшой мостъ черезъ ручей Безъимянный, потомъ крупный сосновый лѣсъ; на 3 вер. мостъ въ 10 шаг. чрезъ ручей Желѣзный; отъ него, подъемъ двумя уступами и опять спускъ, далѣе гать черезъ болото; на 6 вер. мостъ въ 30 шаг. чрезъ рѣч. Рыбную и другой въ 15 шаг. чрезъ ручей Бѣлый; на 10 вер. д. Матрозская, за нею спускъ къ мосту въ 20 шаг. чрезъ ручей Безъимянный; грунтъ дороги глинистъ, потомъ твердый и песчаный; на 11 вер. мостъ въ 20 шаг. чрезъ рѣч. Глинку. Далѣе густой, сосновый лѣсъ, бревенчатая на-

стилка по болоту; подъемъ и спускъ къ мосту въ 30 шаг. чрезъ ручей Черный; далѣе глинистый грунтъ; спускъ къ мосту въ 25 шаг. на ряжахъ, чрезъ ручей Безъимянный; на 15 вер. Полтинная гора, влѣво оз. Задняя-Ламба; спускъ съ горы къ мосту въ 15 шаг., далѣе двѣ лощины и крутой подъемъ; вблизи Пряженское оз. и д. Пахомовская, почт. стан., отъ предыдущей $24\frac{1}{4}$ версты.

Отъ станціи слѣдуютъ поля и песчаный грунтъ; на 1-й вер. д. Средняя-Пряжа, мостъ въ 50 шаг. чрезъ рѣч. Пряжку; отсюда влѣво отходятъ дороги въ с.с. Ивановское и Павлово (эти деревни расположены на Пряженскомъ оз.); на 4-й вер., подъемъ на песчаную гору и потомъ сосновый лѣсъ; далѣе мостъ въ 150 шаг. чрезъ рѣч. Свяху и за нимъ лощина; на 8-й вер. д. Улясельга; за нею лѣсъ и фашишникъ чрезъ болото; за болотомъ мостъ въ 10 шаг., вправо небольшое озеро, далѣе мелкій сосновый лѣсъ; на 9-й вер. влѣво дорога въ с. Пелдожи и мостъ въ 10 шаг. чрезъ Томось-ручей, въ $\frac{1}{2}$ вер. отъ него мостъ чрезъ Урась-рѣчку; на этой рѣчкѣ вправо отъ дороги мельница. За д. Майнуловкой, мостъ въ 10 шаг. чрезъ ручей, и Святозерской погостъ съ почт. станціей, отъ предыдущей $15\frac{1}{2}$ версты. Отъ Святозерскаго погоста идетъ каменистый грунтъ, по сторонамъ пашни, и лѣсъ, вблизи озера Самозеро и Сурозеро; за ними въ лѣсу холмистая мѣстность и болотистая лощина съ гатью; черезъ версту другая гать и лощина; далѣе небольшое озеро, спускъ къ мосту въ 40 шаг. длины; на 8 вер. д. Холдозеро; чрезъ полверсты, за оз. Гаутозеромъ спускъ къ мосту, въ 40 шаг. чрезъ ручей Кейду; далѣе пески и лѣсъ. Потомъ лощина и влѣво оз. Филипово; далѣе за спускомъ низкія мѣста на $3\frac{1}{2}$ вер.; на этомъ пространствѣ 4 гати и граница Петрозаводскаго уѣзда съ Олонецкимъ; далѣе мостъ чрезъ ручей Безъимянный; на 17 вер. д. Нирка, и спускъ къ гати въ 80 саж.; потомъ поворотъ вправо, на $\frac{1}{2}$ версты бревенчатая настилка и мостъ въ 50 шаг. на рѣч. Тукшѣ; подъемъ на гору, вблизи часовня, отъ которой влѣво идетъ дорога въ Никифоровскую пустынь. Далѣе мѣстность холмистая; на 20 вер. дорога оставляетъ вправо оз. Загорье; за нимъ $2\frac{1}{2}$ вер. спускъ къ гати чрезъ болото, въ $\frac{1}{2}$ вер.; мостъ въ 50 шаг. чрезъ рѣч. Черную и подъемъ на Песочную гору; за нею на пространствѣ $3\frac{1}{2}$ вер. 5 мостовъ; на 24 вер. вправо отходить дорога въ с. Павайгору; далѣе мостъ въ 25 шаг. чрезъ Гайно-ручей и д. Кескозеро при оз. Кескозерѣ, станція, отъ предыдущей $31\frac{1}{4}$ версты.

За д. Кескозеро мостъ въ 10 шаг. чрезъ ручей; на 2 вер. берегъ озера Комарной Ламбы; за нимъ лѣсъ; на 3 вер. спускъ къ

мостику; далѣе мостъ въ 40 шаг. чрезъ Гайно-ручей; бревенчатая настилка по болотистый лощинѣ и потомъ гать. Далѣе пески двѣ версты вдоль оз. Лумбозера и влѣво дорога въ д. Лумбозеро. Потомъ холмистая мѣстность; спускъ къ оз. Кеткозеру, берегъ его и пашни; на 14 вер. Кеткозерскій погостъ; за нимъ мостъ въ 30 шаговъ; на 15 вер. д. Салма; опять мостъ въ 100 шаг. на ряжахъ, чрезъ протокъ, соединяющій оз. Кеткозеро съ Виладскимъ; далѣе д. Панчилахта, и лѣсъ; на 17 вер. мостикъ и озеро, потомъ опять мостъ, далѣе пески и глинистый грунтъ; въ 15 шаг. мостъ чрезъ ручей Черный; за нимъ мостъ въ 200 саж., на оз. Торосозерѣ, и д. Торосозеро, гдѣ почтовая станція, отъ предыдущей $24\frac{1}{2}$ версты.

За д. Торосозеро, идутъ пески и сосновый лѣсъ; за оз. Мусту-Ламба спускъ къ мосту въ 15 шаг. чрезъ ручей Липчега, гдѣ вправо мельница; потомъ двѣ высоты, спускъ къ мосту въ 50 шаг. чрезъ Валасъ-ручей, и лощина; здѣсь вправо идетъ объѣзжая дорога, большая же дорога на 3 вер., весною, во время разлитія водъ, для проѣзда неудобна; за лощиною берегъ р. Олонки около 2 вер., потомъ вблизи дороги болото (здѣсь выходитъ объѣзжая дорога), мостъ въ 20 шаг. чрезъ Корбо-ручей; вправо дорога въ д. Левендуксу, лежащую при оз. Лемозерѣ; далѣе бревенчатая настилка чрезъ топкое мѣсто, потомъ на 14 вер. д. Новинки, при Новинскомъ оз., и спускъ къ мосту въ 40 шаг. чрезъ ручей; справа оз. Лимбозеро; далѣе за поворотомъ, въ лѣво с. с. Чумелицы и Вангемилицы, при р. Олонкѣ; д. д. Томилицы, Рытчала, лѣсопильный заводъ и д. Геркелицы при той же рѣкѣ; д. д. Тимолицы и Гетолицы, лежащія на противныхъ берегахъ рѣки, соединяются плавучимъ мостомъ въ 120 шаг. длины, за с. Геркелицами въ Чертъ г. Олонца почтовая станція, отъ предыдущей $28\frac{3}{4}$ версты.

Отъ г. Олонца грунтъ глинистой; здѣсь дорога идетъ правымъ берегомъ р. Мегреги и чрезъ д. д. Руголицы и Большія Никулицы; на 2 вер. д. Кажъ-Наволокъ, соединенная плавучимъ мостомъ съ д. Ройколицы; на 3 вер. погостъ Юргельскій и д. Тергелица, расположенная на обоихъ берегахъ рѣки; передъ деревнею мостъ въ 30 шаг. чрезъ ручей; на 4 вер. д. Варелицы и Ришкола; онѣ раздѣляются мостомъ въ 30 шаг. Отсюда къ д. Котосовой, на противномъ берегу р. Мегреги, мостъ на козлахъ для пѣшеходовъ. На 5 вер. д. Онькулицы соединяется съ д. Гомалами мостомъ на козлахъ, на р. Мегрегѣ; на 6 вер. д. Левшалицы, передъ нею мостъ въ 20 шаг. чрезъ ручей; чрезъ полвер. лѣсопильный заводъ и д. Артуйла. Потомъ влѣвъ с. Нюралы, мостъ въ 30 шаг. черезъ р. Мегрегу, на ряжахъ; Мегрецкой погостъ; на всѣхъ

11 вер., дорога отъ г. Олонца до Мегрецкаго погоста, весною и осенью, отъ большихъ ухабовъ и топкихъ мѣстъ, затруднительна для провоза тяжестей. Далѣе д. Куресова и гать въ 100 саж. длин. по топкому мѣсту; вправо кладбище, далѣе сосновый лѣсъ и пески, болотистая лощинка, влѣвъ оз. Черное и мелкій лѣсъ; въ 4 $\frac{1}{2}$ вер. отъ Чернаго оз. мостъ въ 120 шаг. чрезъ ручей, и берегъ оз. Инемскаго; почти съ версту отсюда дорога по фашинику чрезъ болото, далѣе пески и оз. Унговеръ, въ верстѣ отъ него Столбовая гора; за нею низкое мѣсто и наконецъ Александро-Свирская слобода, при оз. Долгомъ, гдѣ почтовая станція, отъ предыдущей 35 $\frac{1}{2}$ верстъ.

Отъ слободы поворотъ вправо и пески; по сторонамъ дороги пашни и лѣсъ; монастырь Св. Александра Свирскаго, потомъ поворотъ влѣво, къ слободѣ монастырскихъ служителей; отсюда идетъ низменное мѣсто и мостъ въ 20 шаг. чрезъ ручей; въ $\frac{1}{2}$ вер. другой мостъ въ 40 шаг. чрезъ рѣч. Худую; далѣе сосновый лѣсъ; въ 7 $\frac{1}{2}$ вер. отъ монастыря граница уѣзда Олонецкаго съ Лодейно-Польскимъ и мостъ въ 40 шаг. чрезъ ручей; далѣе грунтъ глинистый; 1 $\frac{1}{2}$ вер. фашиникъ, мостъ въ 60 шаг. на рѣч. Тензъ, опять глинистый грунтъ до р. Свири, переправа чрезъ р. Свирь на 2 паромѣхъ и на 1 соймѣ. Мѣра паромовъ: одинъ—5 саж. длины и 3 саж. ширины; другой 3 саж. длины и 2 саж. ширины; сойма 4 саж. длины и 1 $\frac{1}{2}$ саж. шир. Ширина рѣки 180 саж. Отъ переправы крутой подъемъ по песчаному грунту; д. Верхняя Конома и, черезъ версту начинается большая Архангельская дорога въ 2 $\frac{1}{2}$ вер. отъ г. Лодейнаго Поля.

Почтовая дорога отъ г. Петрозавдска до г. Повънца. Отъ Петрозавдска до д. Сулажъ-горы большая почтовая дорога въ г. Лодейное Поле; а въ д. Сулажъ-горъ отдѣляется дорога въ г. Повънецъ, оставивъ влѣвъ Лодейно-Польскій трактъ. На 7 вер. отъ города, дорога встрѣчаетъ небольшой мостъ чрезъ Сулажъ-горской ручей; по сторонамъ болото съ мелкимъ березовымъ лѣсомъ, въ $\frac{1}{2}$ вер. отъ него двѣ гати, потомъ твердый грунтъ и спускъ на гать въ 50 саж. длин., еще двѣ такія же гати и мостъ въ 30 шаговъ чрезъ р. Толищу, отъ которой идетъ низкое мѣсто (здѣсь на разстояніи $\frac{3}{4}$ вер., во время продолжительныхъ дождей, сильная грязь); мостъ въ 60 шаг. чрезъ ручей Толицы, фашиникъ почти на двѣ вер., потомъ $\frac{1}{2}$ вер. твердый грунтъ, бревенчатая настилка въ 75 саж. чрезъ Шуйское болото и мостъ чрезъ ручей, далѣе берегъ р. Шуи и слѣва д. Лембочева; ветхій мостъ въ 10 шаг. и отлогий спускъ къ переправѣ чрезъ р. Шую, на паромѣ, поднимающемъ три повозки, или около 60 человѣкъ; ширина рѣки 17 саж. Подъемъ отлогій, по глинистому грунту, и Шуйской погостъ, гдѣ почтовая станція, отъ г. Петрозавдска 17 верстъ.

Отъ Шуйскаго погоста на $\frac{1}{2}$ версты дорога идетъ по берегу р. Шуй, грунтъ глинистой; потомъ крутой поворотъ вправо, влѣвъ с. Ивановское. грунтъ каменистый; на 3 вер. мостикъ (отъ котораго влѣво отходитъ дорога на Конгезерской чугушной заводъ), далѣе крупный сосновый лѣсъ; потомъ косогоръ по глинистому грунту, а съ правой стороны топкіе луга; с. Соимино на 5 вер.; небольшой бревенчатый мостикъ, опять косогоръ и спускъ къ мосту въ 10 шаг. чрезъ ручей Глубокой; отъ него въ $\frac{1}{2}$ вер. другой мостъ въ 20 шаг., потомъ край оврага (по которому протекаетъ рѣч. Подось) и мостъ въ 10 шаг. чрезъ Подосское болото; далѣе спускъ къ мосту въ 30 шаг., устроеному на ряжахъ, чрезъ рѣч. Подось; въ веретѣ отсюда еще мостъ въ 35 шаг. чрезъ Подосское же болото; далѣе ровныя мѣста по твердому песчанистому грунту и густой сосновый лѣсъ; на 11 вер. гать въ 50 саж., отсуда легкій подъемъ по каменистому грунту; потомъ гать въ 200 саж. черезъ болото; далѣе, сажень 50, твердый грунтъ, бревенчатая настилка чрезъ Сунское болото; потомъ пашни, с. Андреевъ-Наволокъ, влѣво д. д. Часовенская и Чупа, расположенныя, какъ и Андреевъ-Наволокъ, на Сунскомъ оз.; далѣе переправа на паромѣ чрезъ р. Суну, отъ которой въ полуверстѣ Янишь-Поле, или Суны, почтовая станція, отъ предыдущей $24\frac{1}{2}$ вер. Отъ станціи дорога идетъ, между пашнями, ровными мѣстами, по каменистому грунту; далѣе лѣсъ, а въ 8 вер. отъ станціи мостъ въ 100 шаг. чрезъ Чиркозорское болото; отъ него въ $\frac{1}{3}$ вер. мостъ въ 90 шаг. чрезъ болото же; далѣе мостъ въ 10 шаг. чрезъ ручей Шадрей, потомъ лѣсъ; на 11 вер. фашичникъ чрезъ топкое мѣсто и мостъ въ 15 шаг. чрезъ ручей, отъ него отлогій подъемъ на высоту; отъ спуска идутъ пашни съ кустарникомъ, потомъ, новый спускъ къ мосту въ 25 шаг.; въ $\frac{1}{4}$ вер. отъ него еще мостъ въ 15 шаг., по отлогому подъему; сосновый лѣсъ, и у берега Онежскаго оз. мостъ въ 25 шаг. чрезъ Вестгубскій ручей; отсюда пашни, потомъ крутой поворотъ вправо, и по каменистому грунту рѣдкій сосновый лѣсъ, д. Насеверикъ, небольшой мостъ чрезъ Булей-ручей; отъ д. Насеверика идутъ пахотныя поля и далѣе Кондопожской погость, состоящій изъ смѣжныхъ деревень: Одинцовой, Матвѣихи, Леонова ручья, расположенныхъ по большой дорогѣ, и вправо отъ нея: Гришинской, Шеголевской и Верхинской; всѣ эти селенія лежатъ при Онежскомъ оз. Здѣсь почтовая станція, отъ предыдущей $16\frac{1}{2}$ вер. Отъ Кондопожскаго погоста слѣдуютъ пашни, на 1 вер. гать въ 35 саж., потомъ поворотъ влѣво, вдоль крутаго оврага, огражденнаго перилами; далѣе гать въ 20 саж.; край Ревхъ - озера, гать въ 80 саж. чрезъ болото Долгое; далѣе каменистый грунтъ и

лѣсъ, на 5 вер. отъ станціи мостъ въ 40 шаг. чрезъ ручей Кунъ, потомъ пригорки; мостъ въ 30 шаговъ чрезъ ручей Корбъ и отъ него, сажень на 15, болотистое мѣсто; далѣе подъемъ на гору Половинную, а за спускомъ съ нея мостъ, въ 40 шаг. чрезъ рѣч. Нуршимъ, въ $\frac{1}{2}$ вер. оттуда, мостъ чрезъ болото въ 60 шаг.; за крутымъ поворотомъ влѣво, еще три моста и подъемъ; на $\frac{1}{2}$ вер. дорога идетъ по гребню высотъ каменистаго грунта; дорога здѣсь шириною въ двѣ сажени, потомъ легкій спускъ къ мосту въ 20 шаг. За Гау-озеромъ д. Мансельга, гдѣ почтовая станція, отъ предыдущей $17\frac{1}{2}$ вер. Отъ Мансельги идутъ пашни и каменистый грунтъ, потомъ гать въ 35 саж. по болоту, и лѣсъ; далѣе мостъ чрезъ небольшой ручей; потомъ еще два моста и на 3 вер. отъ станціи третій мостъ въ 40 шаг. чрезъ рѣч. Чобину; далѣе два моста чрезъ болота, называемые Горѣлыми, и третій на ряжахъ въ 50 шаг. чрезъ ручей Розмяга; отъ него подъемъ на высоту и, за спускомъ, мостъ въ 80 шаг. чрезъ ручей Холодный; на 6 вер. д. Верхняя Илемсельга, за нею крутой поворотъ влѣво и д. Нижняя Илемсельга, при Илемъ-озерѣ, а вдоль его легкій подъемъ на высоту; за спускомъ съ нея, сосновый лѣсъ и гать чрезъ болото, называемое Грязные Орги; далѣе мостъ въ 30 шаг. чрезъ ручей; поворотъ влѣво и спускъ съ высоты идетъ $\frac{1}{4}$ вер. по глинистому, потомъ по каменистому грунту; вправо на $\frac{1}{4}$ вер. губа озера Онего, потомъ спускъ къ р. Лижмѣ, впадающей въ оз. Онего; здѣсь влѣво отъ дороги находится пильная мельница; за р. Лижмою 2 моста, чрезъ рукава ея, одинъ отъ другаго на 15 саж., и с. Лижмы, гдѣ почтовая станція отъ предыдущей 15 вер. За сел. Лижмы, каменистый грунтъ, мостъ въ 70 шаг. чрезъ болото; вправо заливъ Онежскаго оз.; потомъ крутой подъемъ на высоту, отъ которой на полверсты топкое мѣсто; потомъ густой лѣсъ и мостъ въ 10 шаговъ чрезъ ручей Лунбургской, впадающей въ оз. Онего; далѣе гребень высотъ, и мостъ въ 70 шаг. чрезъ болото; еще далѣе мостовая въ 300 шаг. чрезъ болото, называемое Широкия Орги; два моста и спускъ съ высоты, называемой Высокая Сельга къ мосту въ 40 шаг. чрезъ ручей; далѣе бревенчатая настилка въ 75 саж. чрезъ болото; отсюда влѣво отлогой подъемъ на Левли-гору, спускъ съ которой извилистъ; потомъ берегъ Онежскаго оз.; съ лѣвой стороны высоты, покрытая лѣсомъ; бревенчатая настилка чрезъ Блягрубское болото и густой лѣсъ, два моста и съ $\frac{1}{2}$ вер. гребень высотъ, потомъ спускъ къ болоту, черезъ которое бревенчатая настилка въ 40 саж., далѣе мостъ въ 40 шаг. чрезъ рѣч. Чоргу, впадающую въ Онего; потомъ каменистый грунтъ, мостъ въ 40 шаговъ, чрезъ ручей Кровавый; да-

лѣе низкое мѣсто и глинистый грунтъ, три бревенчатые мостика, озеро Викшъ-озеро; опять каменистый грунтъ, и частые овраги; спускъ съ горы, называемой Кясочья-горка; за нею мостъ въ 20 шаг., отъ него отлогость Винокуренной горы, въ 30 вер. отъ с. Лижмы граница Повѣнецкаго уѣзда съ Петрозаводскимъ и сосновый лѣсъ; далѣе Нутренская и потомъ Саваксельская гора, съ нея спускъ вправо къ мосту въ 20 шаг. чрезъ Саваксельскій ручей (здѣсь на $\frac{1}{2}$ вер., во время продолжительныхъ дождей, бываетъ топко); далѣе идутъ пашни, пересѣченныя лѣсомъ до д. Саваксельги, за нею д. Кяппесельга, гдѣ почтовая станція, отъ предыдущей $34\frac{1}{2}$ вер. Отъ Кяппесельги на $\frac{1}{4}$ вер. песчанистый грунтъ и пашни; вправо с. Новожилова-гора, потомъ деревянная настилка въ 80 саж., чрезъ болото; далѣе мостъ въ 40 шаг. чрезъ Ванось-ручей, отъ котораго почти съ версту идетъ хорошо устроенная насыпь, по болоту, и потомъ лѣсъ. Далѣе встрѣчаются: с. Уницы и спускъ къ бревенчатой настилкѣ въ 100 саж. чрезъ Лисье-болото, отъ него въ верстѣ мостъ въ 70 шаг. на ряжахъ черезъ рѣч. Гарвию; еще два моста, одинъ въ 60 шаг. чрезъ Перфальевъ, другой въ 30 шаг. чрезъ Глубокій ручей, отъ послѣдняго подъемъ на высоту, называемую Норхъ-Сельга; за спускомъ съ четверть версты низкое мѣсто, гдѣ во время продолжительныхъ дождей бываетъ сильная грязь, потомъ крѣпкій грунтъ до рѣч. Уницы, чрезъ которую ведетъ мостъ на ряжахъ въ 60 шаг.; въ верстѣ отсюда мостъ въ 30 шаг. чрезъ Рудницкій ручей, далѣе бревенчатая настилка въ 40 саж. чрезъ топкое мѣсто; на 14 верстѣ отъ станціи, мостъ въ 10 шаг., чрезъ ручей Грязной; мостъ, чрезъ Половинный ручей, за нимъ подъемъ на Половинную гору; а за спускомъ три моста, далѣе еще мосты чрезъ ручьи Морской Мышевъ; за нимъ послѣ высота, называемая Погоская Сельга, и спускъ къ мосту въ 30 шаг. чрезъ ручей Мукучиху; въ $20\frac{1}{4}$ вер. отъ д. Каппесельги насыпь чрезъ болото; далѣе идутъ пригорки по каменистому грунту; мосты черезъ два небольшія болота и наконецъ спускъ съ высоты, называемой Желѣзныя Ворота, къ мосту въ 30 шаг. чрезъ Рудницкій ручей; въ $\frac{1}{4}$ вер. оттуда еще мостъ въ 20 шаг. чрезъ тотъ же ручей, а далѣе пески; на 24 вер. отъ станціи, на пространствѣ одной версты, глинистый грунтъ (гдѣ во время продолжительныхъ дождей бываетъ сильная грязь) и д. Перегуба, расположенная на Онежскомъ оз., почтовая станція, отъ предыдущей 26 вер. Далѣе идетъ лѣсъ; на 1-й вер. мостъ въ 30 шаг. чрезъ ручей; въ $\frac{1}{4}$ вер. отъ него другой въ 20 шаг., далѣе по берегу Онежскаго озера, два моста въ 30 шаг. каждый, устроенные на ряжахъ чрезъ р. Симока-Жилы, и Григо-ручей; на 4-й вер.

у Ляховой губы одинъ крестьянскій дворъ и поворотъ влѣво отъ озера; мостъ чрезъ болотистую лощинку, и лѣсъ, гдѣ встрѣчается Матвѣева гора, вправо еще одинъ крестьянскій дворъ и за двумя лощинами, спускъ вдоль крутаго оврага, къ мосту въ 10 шаг. чрезъ ручей Жоткїи; отъ него подъемъ на высоту, называемую Крутой Кряжъ; и потомъ спускъ къ мосту въ 30 шаг., у оз. Остречья, въ верстѣ отъ него крутой спускъ съ горы, называемой Дивьей, къ заливу Онежскаго оз.; далѣе мостъ въ 90 саж. на сваяхъ чрезъ рѣч. Кумсу; въ $\frac{1}{4}$ вер. отъ него другой—въ 15 саж. чрезъ рѣч. Викшу, отъ которой въ $\frac{1}{2}$ вер. крутой подъемъ на Лапшину гору; далѣе лѣсъ и пески, наконецъ пашни и д. Лумбуши, передъ которою мостъ въ 40 шаг. чрезъ рѣч. Лумбушу; здѣсь почтовая станція, отъ предыдущей 17 вер. За деревнею идутъ пашни и глинистый грунтъ; въ сторонѣ отъ дороги с. Брюхово, за поворотомъ влѣво, д. д. Чванова и Красильникова, между которыми мостъ въ 10 шаг. чрезъ рѣч. Лумбушу; потомъ лѣсъ, и мостъ въ 12 шаг.; передъ нимъ, вправо идетъ дорога въ д. Пиндуши, расположенную при оз. Онего; далѣе еще три моста, изъ которыхъ послѣдній въ 60 шаг. длиною, на ряжахъ, чрезъ рѣч. Гремяху; въ полверстѣ еще мостъ и потомъ лѣсъ; въ $14\frac{1}{2}$ вер. отъ д. Лумбуши лѣсъ кончается; мостъ въ 100 шаг. на сваяхъ чрезъ р. Сапеницу; за нимъ насыпная дорога черезъ болото, далѣе перелѣсокъ и за городскимъ кладбищемъ; мостъ въ 25 шаг. чрезъ Вой-ручей и г. Повѣнецъ, расположенный на оз. Онего, при устьѣ р. Повѣнчанки.

Боковыя дороги въ селенія, лежащія въ сторонѣ отъ большой дороги, удобны только для верховой ѣзды, проѣздъ по нимъ въ повозкахъ почти не возможенъ.

Почтовая дорога отъ г. Пудожя до г. Вытегры. Отъ Пудожя дорога идетъ по хребту возвышенностей; влѣво луга, по которымъ извиивается рѣч. Журавка, впадающая въ р. Водлу; на 1 вер. крутой и короткой спускъ въ 5 саж. длины; на 2 вер. два ручья; въ началѣ 3 вер. д. Гурьева, гдѣ спускъ къ р. Водлѣ, переправа на паромѣ, поднимающемъ 3 повозки; ширина рѣки 60 саж. Далѣе дорога идетъ по лугу, постепенно поднимаясь на хребетъ высотъ; на 3 вер. отъ города д. Уржанова, на 4 вер. два ручья, берега ихъ отлоги. На 5 вер. лѣсъ; мостъ въ 4 саж. чрезъ ручей; и черезъ версту спускъ къ Каменному ручью, гдѣ мостъ въ 7 саж.; въ полу-верстѣ далѣе спускъ къ болоту и опять подъемъ на хребетъ; черезъ полверсты мостъ чрезъ Черный ручей; потомъ на три версты дорога слѣдуетъ черезъ пригорки и ручьи Черный и Кобылій; на

послѣднемъ мостъ въ 20 саж. Въ концѣ 10 вер. отъ города мостъ чрезъ рѣч. Югу, подъемъ съ него крутъ и песчанъ; потомъ на $\frac{3}{4}$ вер. берегъ рѣч. Черной, на лѣвой рукѣ, и мостъ чрезъ нее въ 40 шаг. длины. Далѣе полторы вер. ровная дорога до ручья Бороваго, гдѣ мостъ въ 5 саж.; отъ него въ верстѣ другой Боровой ручей. Потомъ въ верстѣ руч. Верходлинный, или Вискодинъ, подъемы отлоги, мостъ въ 5 саж.; далѣе съ версту косогоръ и отлогой спускъ на мостъ черезъ ручей Высокій; за нимъ гора и мостъ чрезъ ручей; потомъ ровная дорога двѣ вер. до Нагижемскаго погоста, и отъ него 3 вер. до рѣч. Виксельги, гдѣ мостъ въ 12 саж. длины; въ $2\frac{1}{2}$ вер. оттуда на $\frac{1}{2}$ вер. идетъ болото; потомъ въ 2 вер. Карбу-ручей, мостъ въ 6 саж. длины; $1\frac{1}{2}$ вер. далѣе руч. Гакуса, мостъ въ 25 саж.; отъ него дорога къ погосту Гакусскому, и около версты далѣе д. Худой Уголь, гдѣ почтовая станція, Михайловская, отъ г. Пудожа въ $31\frac{1}{2}$ вер. За станціей д. Симкова; на 1 вер. начинается лѣсъ; на 2 вер. мостъ чрезъ Вехъ-ручей, и за нимъ 4 мостика черезъ канавки. На 3 вер. мостъ чрезъ ручей Гоиручей, текущій по мокрому лугу; на 4 вер. мостъ въ 10 саж. длиной чрезъ рѣч. Трехверстную; на 7 вер. гора и крутой спускъ на мостъ; на 8 вер. вправо отъ дороги рѣч. Сорьма; потомъ еще два мостика и за вторымъ дорога переходитъ р. Сорьму по мосту въ 40 саж. длиной; потомъ на $\frac{1}{4}$ вер. мостъ по болоту; на 13 вер. граница Пудожскаго и Вытегорскаго уѣзда. Далѣе въ 2 вер. худая гать чрезъ болота; въ 2 вер. отсюда ручей Черной и болота. За три вер. до станціи лѣсъ кончается и идутъ поля до д. Титовой станція, стъ предыдущей $27\frac{1}{2}$ вер. На 1 вер. отъ станціи Саминской погостъ; на 3 вер. д. Силова; потомъ, по направленію р. Симаны, на 8 вер. встрѣчаются многія деревни до спуска къ лугу, гдѣ сходятся рѣки Самана и Андома; чрезъ обѣ устроены наплавные мосты: чрезъ Симану въ 35 саж., а чрезъ Андому въ 45 саж. Мостъ въ 8 саж. возлѣ д. Деревягиной; отъ нея на протяженіи 5 вер. слѣдуютъ деревни одна близъ другой до д. Мариной; здѣсь почтовая станція, отъ предыдущей $14\frac{3}{4}$ вер. Изъ д. Мариной спускъ къ ручью Маринскому, гдѣ мостъ въ 7 саж.; потомъ лѣсъ, и на двухъ верстахъ два мостика чрезъ ручьи. Въ верстѣ отъ послѣдняго начинаются болота, идущія 4 версты; на 13 вер. отъ Мариной р. Илекса, къ ней длинный спускъ въ нѣсколько уступовъ на мостъ въ 20 саж. длины; далѣе другой мостъ въ 4 саж. чрезъ ручей Делшиѣ; далѣе мостъ въ 4 саж., чрезъ рѣч. Похрѣку, и настилка на $\frac{1}{2}$ версты черезъ болото; потомъ Тудозерскій погостъ. Въ верстѣ да-

лѣе рѣч. Туска; въ лѣсу мостъ въ 20 шаг. длины; три версты далѣе болота: на 7 вер. отъ города—въ 250 саж. длиною, на 6 вер.—въ 200 саж. и на 5 вер. въ 300 саж.; потомъ чрезъ двѣ версты лѣсъ по сторонамъ дороги на версту, потомъ за двѣ версты до города деревянная настилка, длиною въ 900 саж. по болоту; далѣе г. Вытегра, гдѣ почтовая станція отъ предыдущей $26\frac{1}{2}$ верствъ.

Дорога отъ г. Олонца въ г. Сердоболь, до границы Финляндіи. Изъ г. Олонца, дорога идетъ по глинистому грунту между пашнями; по сторонамъ дороги находятся небольшія канавки для стока воды. Миновавъ селенія: Большое Путилово и Гажелицы, въ 2 вер. отъ города, по дорогѣ встрѣчаются; д. Кунелицы на берегу р. Олонки и потомъ лѣвый берегъ этой рѣки; д. Кунелицы имѣетъ сообщеніе съ с. Токтосовымъ, лежащимъ на противномъ берегу, чрезъ пловучій мостъ; на 3 вер. д. Вотчелицы и мостъ въ 20 шаг. Далѣе д.д. Гройла и Ченгелицы, раздѣляемая рѣч. Верхнею Седоксой, чрезъ которую ведетъ мостъ въ 10 шаг.; на 4 вер. д. Рыпушкалицы; на 5 вер. д. Заостровье; дорога переходитъ черезъ мостъ въ 40 шаг., далѣе д. д. Капкселы, Каптайла, Готтойла и Молжевацы; селенія эти раздѣляются ручьемъ, на которомъ мостъ въ 20 шаг. длиною. Далѣе д.д. Теркулицы, Коройла и Алексалицы; мостъ въ 90 шаг. чрезъ р. Ниж. Седоксу; у д. Еройлицъ мостъ въ 20 шаг. чрезъ протокъ; черезъ полверсты оттуда Ильинскій погостъ; далѣе черезъ р. Олонку пловучій мостъ въ 130 шаг. къ д. Платчилѣ; потомъ д. д. Черноусова, Большакова, Михалева, Гомалицы, Антула, Сямоева, Керкола и Юкселицы Малыя и Большія. Мостъ въ 40 шаг. чрезъ ручей Безыменный и, влѣво, д.д. Козелицы и Гошкалы; на этихъ 17 вер. дорога, весною и осенью, становится затруднительною для провоза тяжестей. На 18 вер. отъ города мостъ въ 20 шаг. чрезъ ручей Готческій, и потомъ мелкій сосновый лѣсъ, а $\frac{1}{2}$ вер. далѣе глинистый грунтъ, пески и небольшая высота; за спускомъ съ нея, болото Уйто на 100 саж., потомъ песчаный грунтъ и сосновый лѣсъ; далѣе Тулоской погостъ, расположенный по р. Тулоксѣ, впадающей въ Ладожское оз.; на лѣвомъ берегу рѣки находится д. Текула, отъ которой переправа по пловучему мосту въ 130 шаг. длиною къ д. Реболѣ, гдѣ почтовая станція, отъ г. Олонца въ 30 вер. За д. Реболой идетъ глинистый грунтъ, бревенчатая настилка чрезъ болото, потомъ подъемъ между пашнями; далѣе сосновый перелѣсокъ, небольшая лощинка и влѣво отъ нея д. Покой-гора; спускъ къ мосту въ 20 шаг. чрезъ ручей Молда; подъемъ въ крупный, сосновый лѣсъ; на 4 вер. мостъ

въ 30 шаг. чрезъ рѣч. Глинную и берегъ Ладожскаго озера, около $\frac{1}{2}$ вер. влѣво; отъ дороги; на 8 вер. песчаный грунтъ, потомъ глинистый грунтъ, между пашнями, пересѣченными лѣсомъ; Видлицкій погостъ, на р. Видлицѣ, впадающей въ Ладожское оз. въ 3 вер. отъ погоста; на лѣвомъ берегу ея находится д. Меньшой Лисій Берегъ, отъ которой идетъ спускъ къ плавучему мосту, въ 90 шаг.; съ моста подъемъ въ д. Большой, Лисій Берегъ. Обѣ эти деревни называются Видлицкимъ погостомъ. Отсюда идетъ глинистый грунтъ, дорога слѣдуетъ по берегу р. Видлицы; потомъ два небольшіе моста; на 2-й вер. поворотъ вправо, вдоль оврага, и сосновый лѣсъ; гать въ 80 саж. чрезъ болото; Ладожское озеро лежитъ въ $\frac{1}{4}$ вер. отъ дороги; здѣсь песчаный грунтъ; на 5 вер. мостъ въ 20 шаг. чрезъ Тухиной ручей; 2 моста чрезъ ручьи Татчосъ и Соренкохтъ; потомъ на 2 вер. пески, и мостъ въ 20 шаг. чрезъ Манелахтъ-ручей; далѣе чрезъ $2\frac{1}{2}$ вер. мостъ въ 10 шаг. чрезъ Пезоя-ручей, и лощина, отъ которой подъемъ по каменистому грунту; потомъ пашни и с. Пограничные Кондуши, почтовая станція, отъ предыдущей 30 вер. Здѣсь граница Финляндіи.

Кромѣ почтовыхъ, находятся въ Олонецкой губерніи слѣдующія дороги, довольно хорошо устроенныя. 1) Отъ Петрозаводска до Оштинскаго погоста, лежащаго на большомъ Архангельскомъ трактѣ, чрезъ с. Вознесенское, при истокѣ р. Свири (прямое сообщеніе г. Петрозаводска съ г. Вытегрою. 2) Отъ г. Пудожа до г. Каргополя.

1) *Дорога отъ г. Петрозаводска въ г. Вытегру, до Архангельской почтовой дороги.* Сперва ѣдутъ берегомъ оз. Онего; на 1 вер. небольшой мостъ чрезъ ручей Безъ-именный; потомъ подъемъ на гору и спускъ къ мосту, а съ него опять отлогій подъемъ. Грунтъ дороги каменистый; на 2 вер. небольшое болото, и чрезъ него гать; на 5 вер. мостъ въ 15 саж. длины чрезъ ручей Каменной, впадающій въ озеро близъ дороги. Далѣе въ $1\frac{1}{4}$ вер. мостъ чрезъ ручей Ужесельской; чрезъ $1\frac{1}{2}$ вер. мостъ чрезъ Бычей-ручей, по сторонамъ моста болото. Отъ него въ верстѣ Терпъ-ручей и за нимъ спускъ къ лощинѣ Малой Сельги. Грунтъ дороги твердъ и каменистъ; далѣе на пространствѣ 2 вер. небольшія лощины и болото. Потомъ длинный отлогій спускъ; мостъ чрезъ рѣч. Нелуксу, и берегъ оз. Онеги. Черезъ 4 вер. отсюда мостъ чрезъ ручей Оргезу. Грунтъ дороги песчаный; въ $1\frac{1}{2}$ вер. мостъ въ 5 саж. длин. чрезъ ручей; близъ д. Деревянской идутъ пашни. Вообще отъ г. Петрозаводска до д. Деревянской ровныя мѣста; въ д. Деревянской

обывательская станція отъ г. Петрозаводска $22\frac{1}{4}$ вер. Въ концѣ деревни мостъ чрезъ рѣч. Деревянскую; грунтъ песчаный; на 1 вер. отъ деревни мостъ чрезъ ручей Черной; на 3 вер. мосты чрезъ р. р. Малую и Большую Уйки; подъемы съ нихъ не круты; далѣе 3 вер. высоты съ которыхъ спускъ на мостъ чрезъ ручей Желѣзной; подъемы не круты; въ $1\frac{1}{2}$ вер. спускъ на мостъ чрезъ ручей Лухтицу; подъемъ съ него отлогъ, при подъемѣ влѣво болото, а на дорогѣ небольшіе мостики чрезъ канавы для стока воды. Но высотѣ лежитъ д. Педасельга; на 14 вер. гребля чрезъ болото около 100 саж.; по болоту протекаетъ рѣч. Пухтица; на 17 вер. мостъ длиною въ 40 шаг., чрезъ рѣч. Пухту; озеро; передъ мостомъ гать чрезъ болото, спускъ къ мосту отлогій и длинный, подъемъ такой же. Въ верстѣ отъ рѣч. Пухты мостъ чрезъ небольшой ручей; потомъ двѣ версты насыпь по фашинику, и на 20 вер. болото. На 22 вер. мостъ чрезъ Гейнъ-ручей, или Сѣнной ручей, текущій въ оз. Онего. Далѣе на 7 вер. гати и насыпи, а мѣстами каменистый грунтъ; на 31 вер. на право отъ дороги лѣсъ. Недоѣзжая дер. Парфѣевой, мостъ въ 10 саж. чрезъ рѣч. Гознегу; далѣе еще два мостика чрезъ канавки, для спуска воды. На 35 вер. д. Парфѣевская, потомъ д. Васильевская, принадлежащія къ Шокшенскому погосту, здѣсь обывательская станція. За д. Васильевскою мостъ въ 10 саж. чрезъ рѣч. Шокшу, спуски не круты. Дорога ровная, грунтъ глинистый. На 3 вер. отсюда легкой спускъ и лѣсъ. Далѣе чрезъ $\frac{1}{2}$ вер. мостикъ чрезъ Грозно-ручей. Отъ него 2 вер. мостъ чрезъ Петъ-ручей; грунтъ каменистый, и съ моста идетъ ровная дорога. Далѣе чрезъ $1\frac{1}{2}$ вер. довольно ветхій мостъ въ 4 саж. длины, чрезъ ручей Безъименный; потомъ два маленькихъ мостика и переѣздъ чрезъ Каменный ручей; за д. Федоровскою чрезъ $\frac{1}{2}$ вер. мостъ въ 5 саж., чрезъ ручей; отъ него потомъ отлогій подъемъ на хребетъ и легкой спускъ къ д. Вехъ-ручей; далѣе идутъ пригорки; въ 50 саж. на право часовня съ колокольнею; далѣе лугъ и два мостика; съ послѣдняго изъ нихъ крутой подъемъ. Отсюда на одной верстѣ шесть маленькихъ мостиковъ не болѣе сажени, каждый, а иные изъ нѣсколькихъ бревень; лѣсъ подходит ближе къ дорогѣ; на 3-й вер. отъ д. Вехъ-ручья д. Ивановская, отъ которой на 3 вер. идетъ хребетъ, грунтъ весьма каменистъ; потомъ крутой поворотъ на лѣво, гдѣ небольшая гать; отъ болота спускъ къ мосту, длиною въ 30 саж. чрезъ рѣч. Сарбату; подъемъ крутъ, но коротокъ; спускъ на мостъ въ 40 шаг. длиною чрезъ рѣч. Полтозерскую. За мостомъ д. Фадѣевская (обывательская станція, отъ предыдущей 21 вер.) и Шку-

няковская; потомъ каменистой грунтъ; вправо лѣсъ въ разстояніи 300 саж., съ лѣвой стороны лѣсъ ближе; далѣе кустарникъ; на 2-й вер. мостикъ чрезъ ручей Вени-ручей, текущій въ оз. Онего; на 3-й вер. д. Розмега; отъ нея черезъ версту мостикъ чрезъ Чунъ-ручей, и лѣсъ; потомъ на одной верстѣ 3 небольшихъ моста; на 7-й вер. отъ д. Фадѣевской мостикъ чрезъ первый Гаухъ-ручей, подъемъ весьма легкой, грунтъ каменистый; далѣе саженьяхъ въ 80 снова мостикъ чрезъ 2-й Гаухъ-ручей. Отсюда еще три моста; не доѣзжая д. Починокъ два мостика; д. Починокъ на горѣ. Послѣ, дорога идетъ чрезъ д. Антиповку и берегомъ оз. Онего; влѣво отъ дороги лѣсъ. Далѣе подошва каменистой горы Ропручья; на 12-й вер. д. Давыдовка; на 13-й вер. д. Маркова; мостъ чрезъ ручей Житной. Спускъ и подъемы не круты. Потомъ д. д. Григорьевская, Федьки, Старосты и Ожеговская, и Рыборѣцкій погостъ, гдѣ обывательская станція, отъ предыдущей 17 вер. Отъ Рыборѣцкаго погоста спускъ съ горы на мостъ въ 3 саж. длины чрезъ первую рѣч. Рыбью, которая близъ дороги впадаетъ въ оз. Онего. Съ моста, крутой поворотъ на право, почти подъ прямымъ угломъ и песчаный грунтъ; на 1-й вер. д. Николаевская. Отъ деревни въ 1½ вер. мостъ въ 20 саж. длины, чрезъ вторую Рыбью-рѣчку и д. д. Андреевская и Аникіевская. Потомъ идутъ ровныя мѣста и грунтъ глинистый, далѣе пригорки; небольшой мостъ чрезъ ручей Райлуна и лѣсъ, грунтъ песчаный мостъ чрезъ ручей Ямегъ и дорога идетъ между крутостей, въ тѣснинѣ; изъ нея подъемъ на хребетъ, вправо отъ дороги скалистые и каменистыя горы, покрытыя лѣсомъ; здѣсь д. д. Ивановская, Харитоновская и Фофановская, въ близкомъ одна отъ другой разстояніи на берегу оз. Онего, которое и видно съ дороги. Изъ послѣдней деревни спускъ на мостикъ въ 2 саж. длиной, чрезъ ручей Коскесь. Далѣе мостикъ чрезъ другой Коскесь-ручей; на лѣво отъ дороги во 100 саж. д. Карповская; полторы версты далѣе мостикъ чрезъ ручей; потомъ спускъ на мостъ въ 25 саж. длины чрезъ рѣч. Куковъ-конецъ, на право отъ моста водяная мельница; черезъ ½ вер. д. Самойловка, или Куковъ-конецъ; въ сторонѣ д. Игнатовка или Малая Агафоновка; отъ нея отлогой спускъ на мостъ въ 10 саж. длины чрезъ рѣч. Пеморѣцкую. Съ моста лѣсъ; грунтъ песчаной; на 16-й вер. д. Большая Агафоновская и въ ней мостъ длиною въ 10 саж. чрезъ ручей Гимру, за которымъ лежитъ д. Маниловская; въ ней обывательская станція, отъ предыдущей 16 вер. Отъ д. Маниловской съ версту песчаный грунтъ; влѣво видны за 1½ вер. каменные, скалистые горы, идущія около Онежскаго оз.; далѣе каменистый грунтъ; на 3-й вер. мостъ чрезъ ручей въ оврагѣ, съ моста

подъемъ, потомъ пригорки; на 6-й вер. д. д. Артемовская и Ларионовская и лѣсъ; далѣе мостъ въ 30 шаговъ длины на сваяхъ, чрезъ ручей Безыменной. Отъ моста ровныя мѣста $2\frac{1}{2}$ вер. и крутой поворотъ влѣво чрезъ болота по гати въ 80 саж. Далѣе слѣдуютъ хребты высотъ и небольшія болота, чрезъ которыя сдѣланы фашинные мостики и деревянные мосты. Предъ с. Вознесенскимъ, за двѣ версты, спускъ уступами къ болоту, чрезъ которое наложенъ фашинный на версту; изъ болота легкой подъемъ въ с. Вознесенское, расположенное при истокѣ р. Свири изъ оз. Онего. Здѣсь переправа чрезъ р. Свирь, ширина которой 150 саж., на паромѣ въ двѣ саж. длины и $1\frac{1}{2}$ саж. ширины. Берега р. Свири песчаные и пологіе, теченіе весьма быстро, и рѣка, весной, сильно разливается. Въ с. Вознесенскомъ обывательская станція, отъ предыдущей 21 вер. По переправѣ чрезъ р. Свирь встрѣчается д. Намойные Пески; потомъ бревенчатая настилка въ 50 саж. длины, по болоту, вправо мелкій лѣсъ, а влѣво кустарникъ; на 3-й вер. с. Ефесельга; потомъ фашинный; на 5 вер. мостъ черезъ ручей Тегвинцы, за мостомъ гать на 400 саж. Съ гати легкой подъемъ и косягоръ слишкомъ на 3 вер. до д. Лябушки, отъ которой чрезъ $1\frac{1}{2}$ вер. д. Васильевская, и въ ней крутой короткій спускъ на мостъ въ 20 саж. длины, чрезъ рѣч. Выжеручку въ д. Федотовскую (обѣ эти деревни называются общимъ именемъ д. Выжеручка). Мостъ поднять высоко, потому что рѣка сильно разливается весной, но не надолго; отъ Федотовской до д. Митрофановской—пустоши 3 вер. и пригорки, на 2-й вер. отъ д. Федотовской мостъ чрезъ Игнатъ-ручей. Отъ д. Пустоши спускъ на мостъ чрезъ Брагинъ-ручей; далѣе д. Коромылова, лежащая на горѣ; передъ деревней дорога сходится съ почтовымъ трактомъ отъ С. Петербурга въ г. Архангельскъ. Отъ д. Коромыловой спускъ на мостъ въ 2 саж. длины, чрезъ ручей; за подъемомъ д. Андріевская и мостъ чрезъ р. Ошту въ Оштинскомъ погостѣ.

2) *Дорога отъ Каргополя до г. Пудожъ.* Отъ г. Каргополя, $1\frac{1}{2}$ вер. должно ѣхать по большой Вытегорской дорогѣ, послѣ чего дорога въ г. Пудожъ пойдетъ на право, лѣсомъ и кустарниками. Въ иныхъ мѣстахъ она суживается, между плетнями и особенно отъ д. Токаревой (на 11-й вер.) имѣетъ въ ширину не болѣе 2 саж. На 17-й вер. лежитъ д. Гринева. Отъ Каргополя до д. Ватманской 20 вер., здѣсь обывательская станція. За д. Ватманской встрѣчается Печниковской погостъ; на 4-й вер. мостъ чрезъ рѣч. Сеенгу, впадающую въ озеро Лагу; на 11-й вер. плохой мостъ чрезъ руч. Сахаръ, на немъ

мельница; полверсты далѣе мостъ черезъ Чуевъ-ручей, съ крутымъ спускомъ; потомъ кустарники. На 15-й вер. д. Гавриловская, Лядинскій погостъ и д. Столѣтовская; здѣсь обывательская станція, отъ предыдущей 14 вер. Въ 2 вер. далѣе мостъ чрезъ рѣч. Лядину или Лекшму, а на 11-й вер. мостъ чрезъ Черной ручей. Отсюда идутъ безпрестанные подъемы и спуски; на 18-й вер. мостъ чрезъ Каменный ручей. Далѣе на 20 вер. д. Прокомина, потомъ въ $\frac{1}{4}$ вер. д. Илекинская, за нею мостъ чрезъ Несовъ ручей. Далѣе черезъ версту д. Хвалынская, или Лекшмозерская, гдѣ обывательская станція, отъ предыдущей 22 вер. Далѣе на 1-й вер. д.д. Воротниковская и Кайсаровы; обѣ эти деревни у Лекшмозерскаго озера. Проѣхавъ 8 вер. далѣе, передъ рѣч. Хабаной, встрѣчаемъ границу уѣздовъ Каргопольскаго и Пудожскаго. Спуски къ рѣчкѣ не круты; потомъ идетъ лѣсъ и ручьи: Заставной и Исаковцы; отъ послѣдняго въ полверстѣ рѣч. Хабанза, близъ озера Хябозера, вправо д. Заозерье; чрезъ три вер. снова рѣч. Хабанза. Потомъ вправо озеро Колодозерское и д. Исакова; близъ послѣдней мостъ черезъ рѣч. ВIKANгу къ д. Устрикѣ. Потомъ въ верстѣ руч. Сергучей и подъемъ въ гору, извилинами къ д. Кукасовой, которая отъ Кайсаровой въ 26 вер. Здѣсь обывательская станція. Отсюда идетъ лѣсъ, мѣстность весьма гориста; во многихъ мѣстахъ дорога очень узка, такъ что двумъ телѣгамъ нельзя разъѣхаться. Въ началѣ мостъ чрезъ рѣч. Колоду въ 20 саж. длиной; на 24-й вер. мостъ чрезъ рѣч. Сюзикъ; за нимъ на право изба, выстроенная для проѣзжающихъ, и отсюда горъ меньше, но почти все болота и весьма плохія гати. На 41-й верстѣ спускъ съ горы двумя уступами къ рѣч. Водлѣ, гдѣ паромъ на канатѣ. Ширина рѣки 80 саж.; на паромѣ помѣщается три повозки; на другомъ берегу д. Кривцы обывательская станція. Отсюда спускъ съ горы въ два уступа; на 4-й вер. Каменный ручей и лѣсъ идущій на $2\frac{1}{2}$ вер., гдѣ частые спуски и подъемы. Грунтъ глинистый; на 9-й вер. отъ Кривцовъ мостикъ чрезъ руч. Шлоской. Отсюда грунтъ песчаный. Въ верстѣ далѣе д. Кикова; отъ нея идутъ глубокіе пески; далѣе подъемъ на высоты. На 14-й вер. отъ Кривцовъ длинный мостъ черезъ Сигручей и далѣе твердый грунтъ. На 15 вер. два ручья; на 16-й руч. Глубокой, берега круты. Потомъ руч. Крутые-кряжи; за нимъ пойдутъ двѣ дороги: одна влѣво, а другая прямо; по послѣдней ѣздить весною во время разлитія ручья *Навзимка Боровскаго*; по дорогѣ, идущей влѣво, крутой спускъ къ болоту; болотомъ ѣдутъ $\frac{1}{2}$ вер., потомъ обрывистымъ берегомъ р. Водлы $1\frac{1}{2}$ вер.; противный берегъ отлогъ и песчанъ. Далѣе въ

сторонѣ д. Ножьева и мостъ чрезъ руч. Навзимки-Боровой. Весною ручей разливается на 200 саж. Потомъ, слѣдуя вдоль р. Волды, дорога эта сходится съ объѣзжею и достигаетъ г. Пудожа, отъ д. Кривцовъ 23 версты).

Кромѣ вышеописанныхъ дорогъ, есть еще дорога отъ г. Повѣнца въ раскольничьи монастыри: Даниловскій и Лексинскій; до Даниловскаго монастыря 72 вер. и оттуда до Лексинскаго—20 вер. Дорога эта довольно удобна для проѣзда, даже въ коляскѣ, но нѣкоторые мосты требуютъ поправокъ.

Болѣе нѣтъ дорогъ, удобныхъ для колесной ѣзды, а есть тропинки, по которымъ можно проѣзжать только верхомъ на Корельскихъ лошадяхъ, привычныхъ перебираться черезъ болота и взбираться на скалы. Зимой возникаютъ вездѣ удобные пути, сокращающіе разстоянія; тогда ѣздить по льду озеръ и рѣкъ; въ это время большею частью и производится между селеніями перевозка хлѣба и тяжестей. Зимними мятелями заноситъ дороги, такъ что они становятся чрезвычайно узкими и ѣхать по нимъ должно гусемъ. Въ нѣкоторыхъ мѣстахъ, поселяне употребляютъ лыжи, а для перевозки небольшихъ тяжестей *керешки*, родъ маленькихъ санокъ, состоящихъ изъ доски, аршина полтора длиной, съ загнутымъ концемъ, какъ у полоза; дуги въ-полъаршина на заднемъ концѣ, и прикрѣпленныхъ къ дугѣ и загнутому концу тонкихъ дощечекъ. Керешку тащатъ обыкновенно одинъ, или два человѣка. Въ Повѣнецкомъ уѣздѣ въ особенности затруднительны сообщенія между селеніями по тропинкамъ чрезъ лѣса, скалы и болота. Отъ д. Лумбуши (последней почтовой станціи на дорогѣ изъ Петрозаводска въ г. Повѣнецъ) есть дорога въ Ребольской погостъ, лежащій на оз. Лекшѣ, въ сѣверо-западномъ углу губерніи, вблизи границъ Финляндіи и Архангельской губерніи. Между д. Лумбушами и Ребольскимъ погостомъ считается около 330 вер., изъ которыхъ 130 водою, а 200 тропинкою, по которой можно проѣхать только верхомъ. Если бы можно было устроить хорошее сообщеніе между оз. Сягозеромъ и Онежскимъ оз., то это значительно оживило бы край, лежащій къ сѣверу отъ Повѣнца. Край этотъ имѣетъ сообщеніе съ Бѣлымъ моремъ, посредствомъ р. Кеми; оттуда обыкновенно привозятъ хлѣбъ въ Ругозерскій погостъ (самыя сѣверныя селенія въ Олонецкой губерніи), но привозъ довольно затруднителенъ. Зимой привозъ отъ г. Кеми стоитъ 7 коп. сер. съ пуда; лѣтомъ по водяному пути до 30 коп. сер., за ту же цѣну, обходится и провозъ изъ Повѣнца. Дорога отъ Лумбуши способна только для верховой ѣзды, и весьма камениста, мосты на

ней очень плохи, въ иныхъ мѣстахъ лошадь должна взбираться по голой скалѣ, на которую кладутъ деревянную настилку, чтобы не было очень скользко. Отъ Лумбуши до Масельги, лежащей на оз. Сегозерѣ, считается 53 вер., провозъ стоитъ 1 р. 70 к. съ пуда. Отъ Масельги до Паданскаго погоста, лежащаго тоже на Сегозерѣ, 30 вер.; далѣе на сѣверъ дорога идетъ къ оз. Ондозеру, до котораго, отъ Лумбушъ, считается 180 вер., то водою, то сухимъ путемъ. Провозъ туда стоитъ съ пуда 2 руб. 50 к. сер. Впрочемъ, лѣтомъ весьма мало ѣздить по этой дорогѣ, развѣ только по особенной необходимости; обыкновенно же перевозка тяжестей производится зимнимъ путемъ. Отъ Ондозера, далѣе на сѣверъ, проѣздъ еще хуже: тропинка, протоптанная лошадьми, извивается въ лѣсу; лошадь безпрестанно спотыкается по камнямъ; свалившіяся деревья загораживаютъ дорогу; мосты черезъ болота, которыхъ множество, въ такомъ положеніи, что часто должно объѣзжать ихъ, съ опасностью увязнуть въ болотѣ, или переходить пѣшкомъ, съ трудомъ таща за собой лошадь. Худое состояніе путей сообщеній есть одна изъ причинъ бѣдности здѣшнихъ жителей. Дорога въ Ребольскій погостъ имѣетъ такія же свойства; по топкимъ низкимъ мѣстамъ, въ особенности проѣздъ затруднителенъ.

Изъ Повѣнца, на берега Бѣлаго моря есть два лѣтнихъ пути, одинъ въ г. Кемь, сперва дорогою 10 вер., потомъ р. Повѣнчанской 4 вер., Волъ-озеромъ 15 вер., сухимъ путемъ версту, оз. Муткозеромъ до д. Теликиной, и потомъ рѣкою 10 вер. У д. Теликиной мельница, и рѣка пересѣчена плотиной, потому кладь переносятъ здѣсь берегомъ; потомъ рѣкою 2 вер., далѣе р. Телекиной и оз. Выгозеромъ, до д. Ловища 70 вер. Отъ д. Ловища до д. Волца озеромъ и потомъ рѣкою 20 вер. Здѣсь путь входитъ въ предѣлы Архангельской губ. Другой путь ведетъ въ посадъ, и онъ отдѣляется отъ перваго на Выгъ-Озерѣ, направляясь на д. Койкенцы, до которой отъ устья р. Теликиной считается 20 вер., далѣе до д. Ворнихи, сухимъ путемъ 30 вер. Отъ Варнихи до д. Сумозера, по озеру, 10 вер. Здѣсь путь входитъ въ предѣлы Архангельской губерніи. (*)

Зимніе переѣзды чрезъ озера представляютъ иногда своего рода опасности. На Онежскомъ озерѣ, зимою, дѣлаются во льду огромныя трещины, называемыя здѣсь *полянками* или *перневами*; ширина ихъ бываетъ около двухъ сажень, длина—нѣсколько верстъ. Образование такихъ

(*) Слѣдующее за симъ, о зимнихъ переѣздахъ черезъ озера извлечено изъ № 29 Олонецкихъ губ. вѣдомостей за 1852 г.

трещинъ, по замѣчаніямъ крестьянъ, зависитъ отъ вѣтровъ: при одномъ вѣтрѣ, перневы закрываются, т. е. окраины треснувшего и разошедшагося льда, вновь соединяются, а при другомъ—опять открываются. Случается, что одна сторона всею массою напираетъ на другую, отъ чего образуется уступъ аршина въ $1\frac{1}{2}$, или 2. Съ удивительною смѣлостью крестьяне переѣзжаютъ черезъ открывшіяся трещины и иногда платятся за это лошадкой съ санями и грузомъ, и даже собственною жизнію. Приѣхавъ къ перневѣ, извозчикъ останавливаетъ лошадь, на нѣсколько времени, и одинъ перебирается на другую сторону съ поводомъ лошади, которую товарищъ его стегнетъ кнутомъ и бѣдное животное перескакиваетъ черезъ перневу, только полозя скользнуть по водѣ; если же ледъ отъ скака лошади обломится, тогда трудно бываетъ вытащить ее изъ воды. Для вытаскиванія лошадей употребляется удавная петля, надѣваемая на шею лошади; петля эта такъ крѣпко сжимаетъ горло животного, что лошадь въ водѣ повертывается на бокъ и тогда легче ее поднять на ледъ; послѣ петля постепенно ослабляется, и животное поднимается на ноги. Опытные хозяева—ѣздоки рассказываютъ, что лошадь побывшая, подобнымъ образомъ въ водѣ, терлетъ много здоровья и рѣдко поправляется.

Если опасности, при зимнемъ путешествіи черезъ озеро, гораздо незначительнѣе осеннихъ бурь и происходятъ большею частію отъ безпечности самихъ ѣздоковъ, за то зимою, во время 40 или 50 верстнаго переѣзда (безъ остановокъ) случается выдерживать сильную вьюгу и трескучій морозъ. А морозъ бываетъ на озерѣ 30 градусовъ и болѣе; небо подернуто тучами, сквозь которые изрѣдка пробиваются солнечные лучи; рѣзкій сѣверный вѣтеръ поднимаетъ и крутитъ въ воздухѣ снѣгъ, которымъ будто иглами колетъ лице. Крестьянинъ застигнутъ непогодю на полудорогѣ,—онъ бѣжитъ за лошадью, согрѣваетъ руки и ноги, ударяя рука объ руку и нога объ ногу, и по временамъ отдѣляетъ мерзлый шнѣкъ отъ бороды. Замѣчательно, что хотя крестьянинъ одѣтъ въ шубу, но шея и грудь его совершенно обнажены. Кругомъ его разстилается бѣлою скатертію озеро, открытое со всѣхъ сторонъ непогодѣ и вѣтру. Но сѣверному жителю ни-почемъ стужа и буря; черезъ нѣсколько часовъ онъ добирается до деревни на берегу озера, гдѣ отогрѣется за горячими щами, покормитъ лошадокъ и снова въ путь.

Говоря о желѣзной натурѣ сѣверныхъ жителей, равнодушно переносящихъ жестокой холодъ, должно замѣтить, что въ здѣшнемъ краѣ почти не слышно чтобы мерзли люди, при переѣздахъ во время сильныхъ морозовъ и вьюгъ; напротивъ въ нѣкоторыхъ губер-

ніяхъ, климатъ коихъ умѣреннѣе здѣшняго, много насчитывается жертвъ мятелей и холода.

Въ позднюю осень и весною, когда ледъ на озерахъ поддерживаютъ ночные морозы и утренники, а между тѣмъ по сухопутнымъ дорогамъ ѣздить на телѣгахъ, случается необходимость переѣзжать озера на колесахъ. Въ такомъ случаѣ лошадей гонять шибко, ледъ подъ ними трещитъ, но для здѣшнихъ жителей, привыкшихъ къ опасностямъ водяныхъ путешествій, это ни почемъ. Еще удивительнѣе смѣлость, или лучше—какая то безпечность о собственной жизни, здѣшнихъ крестьянъ при переходахъ или переѣздахъ чрезъ озера въ такое время весны, когда ледъ во многихъ мѣстахъ отошелъ уже отъ береговъ, а середина его наполнена проталинами отъ дѣйствія весенняго солнца; весною, какъ извѣстно, ледъ хрупокъ и ломается отъ малѣйшей тяжести, но, вооруженный одною палкою, крестьянинъ смѣло пускается въ опасный путь, иногда даже съ лошадыю. Весною 1853 г. года крестьяне пришли изъ Заонежья въ Петрозаводскъ. На вопросъ: какова дорога? они отвѣчали « а нешто еще, какъ мы вышли, такъ около острововъ только разъ— другой проваливались, а итти по льду еще добро (т. е. хорошо)»!...

Этапныя дороги.

Въ Олонецкой губерніи находятся слѣдующіе этапные тракты.

Большой этапный трактъ, единственный въ губерніи, отъ границъ Архангельской губерніи до границъ Петербургской, черезъ г.г. Каргополь, Вытегру и Лодейное Поле. Этапы: д. Оедотовская (пѣшая этапная команда), д. Красновская, д. Коневская, с. Архангельское (пѣшая этапная команда), Устьвельской погостъ, г. Каргополь, Лекшморѣцкой погостъ, с. Филосовское, д. Чуриловская, д. Кречетова (въ предѣлахъ Новгородской губерніи, пѣшая этапная команда), д. Перхина, д. Анцифировская, д. Буркова, (пѣшая этапная команда), д. Конецкая, Десятинской погостъ, г. Вытегра, д. Пытужская, пог. Мегорской, пог. Оштинской, д. д. Юксовская, Гомаровичи (пѣшая этапная команда), с. Шеменское, д. Кирьяково, с. Траненичи, г. Лодейное-поле, с. Заостровье.

Малые этапные тракты. Отъ г. Петрозаводска до г. Лодейнаго Поля; этапы: с. с. Половинное, Пряжа, Полгуба, Кескозерское, Коткозерское, Березова, г. Олоонецъ, пог. Мегрецкой, пог. Александрo-Свирскій, г. Лодейное Поле.

Изъ г. Повѣнца въ г. Петрозаводскъ; этапы: д. д. Лумбуши,

Пергуба, Копасельга, Каргора, пог. Лижемской, д. д. Мянсельга, Кондопожская, Наволокъ, пог. Шуйской, г. Петрозаводскъ.

Изъ г. Пудожа въ г. Вытегру; этапы: д. Ярцова, пог. Гакужской, пог. Соминской, пог. Андромскій, пог. Тудозерской, г. Вытегра.

Изъ г. Пудожа въ г. Каргополь, этапы: д. Кривцы, пог. Колодозерской, д. Клеквинская, пог. Леднинской, д. Печниковская, г. Каргополь.

Изъ г. Олонца въ Сердоболь, до границъ Финляндіи; этапы: пог. Туловскій и пог. Видлицкой.

Водяныя пути сообщенія.

Рѣки Свирь, Вытегра и Ковжа входятъ въ Маріинскую систему судоходства, соединяющую моря Балтійское и Каспійское. Суда проходятъ изъ Бѣлаго озера по р. Ковжѣ и Маріинскому каналу въ р. Вытегру, далѣе идутъ онѣ по Вытегрѣ, и недоходя 5 вер. до устья рѣки, поворачиваютъ въ Онежскій каналъ, прорытый для обхода Онежскаго озера. Изъ этого канала суда, вступають въ р. Свирь и идутъ по ней до ея устья, гдѣ входятъ въ Свирскій каналъ, проведенный въ обходъ опаснаго пути по Ладожскому озеру и связывающей Свирь съ Сясю и т. д.

По водамъ Маріинской системы проходитъ ежегодно до 5,000 судовъ. Вѣсъ клади простирается до 40,000,000 пудовъ. Цѣнность груза составляетъ отъ 15,000,000 до 20,000,000 руб. сер. Доставка товаровъ изъ Рыбинска въ С. Петербургъ, обходится въ сложности по 14 коп. сер. съ пуда.

Учрежденіе Маріинской системы принадлежитъ къ числу предприятий Императора Петра Великаго. Оконченное въ 1710 году, водяное сообщеніе между Волгою и Невою, посредствомъ р. р. Тверцы и Мсты, соединенныхъ Вышневолоцкимъ каналомъ, оказалось недоступнымъ для обратнаго слѣдованія судовъ, изъ С. Петербурга идущихъ. Боровицкіе пороги представляютъ непреодолимая препятствія. По этому Петръ Великій, тогда же назначилъ устроить новый, водяной путь, которымъ бы можно было слѣдовать какъ въ Петербургъ, такъ и обратно. Въ виду были три линіи сообщеній: одна чрезъ р. р. Тихвинку и Сомину, другая чрезъ р. р. Полу, Ловать и озеро Селигеръ, а третья чрезъ р. р. Ковжу и Вытегру. Личное Государемъ обозрѣніе мѣстности, и произведенныя изысканія въ 1710 г. Англичаниномъ Перри, и въ 1714 году ино-

странцами Вестри и Алимари, побудили избрать послѣднюю; въ слѣдствіе сего, былъ составленъ проэктъ на соединеніе Ковжи съ Вытегрою. Подробности проэкта не дошли до насъ; извѣстно только изъ записокъ Англичанина Перри, что линія канала, между этими рѣками, назначалась въ 4 вер. 263 саж. и предположено было построить на соединяемыхъ рѣкахъ 22 шлюза, Проэктъ этотъ, по неизвѣстнымъ причинамъ, остался безъ исполненія. Въ послѣдствіи, для устройства этого пути, избираемы были другія направленія, и составлялись различные предположенія и проэкты, на соединеніе р. Ковжи съ Вытегрою; но всѣ они найдены неудобными. Стремительное паденіе р. Вытегры, значительные пороги и мелководіе ея въ особенности представляли чрезвычайныя къ тому препятствія. Наконецъ императору Павлу 1-му благоугодно было повелѣть вновь сдѣлать изысканія, по избранному Петромъ Великимъ направленію. Это направленіе оказалось наивыгоднѣйшимъ, и въ 1799 г. утвержденъ проэктъ соединенія Ковжи съ Вытегрою, посредствомъ канала и шлюзованія обѣихъ этихъ рѣкъ. Въ томъ же 1799 г. приступили къ исполненію проэкта, а въ 1808 г., работы были окончены, и судоходство открыто. Соединительный каналъ, и самая система, названы Маріинскими, по имени Императрицы Маріи Феодоровны, особенно покровительствовавшей этому предпріятію, и испросившей у Государя разрѣшенія на отпускъ, заимообразно, изъ сохранной казны Воспитательнаго Дома, потребной на это суммы. Линія соединенія, между р. р. Ковжею и Вытегрою, проходя чрезъ озера: Лудогское, Шустое, Матко-озеро и три безъ-имянные, имѣетъ протяженія 7 вер. 250 саж. На пространствѣ около 5 вер., вырытъ каналъ, шириною до 12 саж., глуб. до 6 футъ. Остальное протяженіе занимаютъ озера. Для питанія канала водою, избрано Ковжское озеро. Оно имѣетъ въ окружности до 60 вер., и лежитъ выше уровня Матко-озера до 105 футъ. Паденіе отъ Матко-озера, къ г. Вытегрѣ, на пространствѣ 53 вер., составляетъ 291 футъ 3½ дюйма; а къ р. Ковжѣ, на протяженіи 42 вер., 64 фута 6 дюймовъ. На обѣихъ рѣкахъ, Вытегрѣ и Ковжѣ, и на каналѣ, ихъ соединяющемъ, построено было первоначально 26 шлюзовъ и 2 полушлюза; но въ послѣдствіи въ нѣкоторыхъ мѣстахъ, шлюзы были уничтожены, а въ другихъ вновь построены. Въ настоящее время, общее число шлюзовъ простирается до 30, и въ этомъ числѣ: одно-камерныхъ 17, двухъ-камерныхъ 10, трехъ-камерныхъ 2, четырехъ-камерныхъ 1, полушлюзъ 1; при этихъ шлюзахъ находится 20 плотинъ, изъ нихъ: обѣ одномъ проходѣ 2, о двухъ проходахъ 11, о трехъ проходахъ 5

о шести проходахъ 2; водоспусковъ 10, подъемныхъ мостовъ 5, гражданскихъ зданій 77; въ томъ числѣ: больница съ церковью 1, офицерскихъ домовъ 11, казармъ 13, караулень 27, цейхаузовъ, кузницъ, бань и другихъ помѣщеній 24.

Шлюзованная часть системы составляетъ 103 вер. Всѣ шлюзы деревянные; они предпочтены каменнымъ, потому во 1) что вблизи построенія ихъ небыло гранитнаго камня: доставка же его отъ Онежскаго озера, и самое сооруженіе гранитныхъ шлюзовъ, требовали огромныхъ издержекъ, и во 2) что исправленіе деревянныхъ сооружений возможно въ зимнее время, и слѣдовательно, безъ помѣшательства судоходству. Изъ шлюзовъ Маріинской системы обращаютъ на себя особенное вниманіе шлюзы: св. Андрея, св. Самсонія и св. Михаила, по устройству своему въ необыкновенной мѣстности, между скалистыми и обрывистыми утесами, возвышающимися отъ 10 до 18 саж., при чрезвычайно-сильномъ стремленіи воды. Не менѣе замѣчательнъ и шлюзъ св. Павла: онъ удерживаетъ воду на высотѣ до 38 футъ.

Примѣчательнѣйшая изъ плотинъ есть Девятинская, получившая названіе отъ с. Девятинъ, при шлюзѣ св. Павла. Плотина эта составлена изъ 3 водоспусковъ, и примыкаетъ съ правой стороны, къ огромной земляной насыпи, ограничивающей шлюзъ св. Павла къ р. Вытегрѣ; разстояніе между береговыми устоями плотины 21 саж. 2 фута; длина ея 25 саж. 1 футъ; высота подпорной воды до 35 футъ. Плотина основана на каменистомъ грунтѣ, безъ свай и возвышается на ряжахъ или ящикахъ квадратнаго основанія; внутренность этихъ ящиковъ наполнена чурою и булыжнымъ камнемъ.

При шлюзѣ св. Петра находится гранитный монументъ, сооруженный императоромъ Александромъ I, въ память пребыванія здѣсь Петра Великаго, при избраніи линіи этого водянаго пути.

Судоходство по Маріинской системѣ, годъ отъ году, увеличивается. Путь по Маріинской системѣ, отъ Рыбинска до С. Петербурга, короче Вышневолоцкаго пути почти на 300 вер. и суда могутъ ходить, по нему какъ въ С. Петербургъ, такъ и обратно. Воды Маріинской системы допускаютъ осадку судовъ до $1\frac{3}{4}$ арш. съ грузомъ отъ 9 до 11 тысячъ пудовъ; тогда какъ на Вышневолоцкой системѣ, осадка судовъ доступна только до 12 и 14 вершковъ съ наибольшимъ грузомъ до 7,200 пудовъ.

Онежскій каналъ, начатый въ 1818 г., для обхода Онежскаго

оз., совершенно оконченъ и открытъ для судоходства въ 1852 году. Онъ простирается отъ р. Вытегры до истока р. Свири изъ Онежскаго озера.

Грузъ судовъ, идущихъ въ Петербургъ, состоитъ изъ дубоваго лѣса, крупчатой муки, спирта, желѣза, сала, зерноваго хлѣба, льнянаго сѣмени, чугуновыхъ издѣлій и проч. Обратнo же везутся: колоніальныя товары, сахаръ, вино, красный товаръ и т. п. Суда здѣсь ходятъ всѣхъ родовъ, большія и малыя. Отъ Вытегры до С. Петербурга они идутъ 3 и 2½ недѣли. Свирь проходятъ въ 10 дней; перегрузка производится въ двухъ мѣстахъ, въ г. Вытегрѣ и въ Вознесенской пристани, гдѣ для прохода чрезъ пороги, грузъ разкладываютъ на маленькія суда, которыя называются здѣсь павозками. Суда возвращаются большею частью порожнія и, весьма рѣдко, нагружаются товарами для г. г. Петрозаводска и Вытегры. Мѣста для постройки судовъ начинаются отъ Вознесенской пристани по обѣимъ берегамъ Свири и впадающимъ въ нее рѣкамъ: Ивинѣ, Муромѣ и Остречинѣ. Всѣ матеріалы, нужные для постройки, добываются на мѣстѣ, кромѣ желѣза, получаемаго изъ С. Петербурга и съ Усланскаго завода. Число людей, занимающихся постройкою судовъ какъ промысломъ, можно положить въ Петрозаводскомъ уѣздѣ до 3,000, въ Лодейнопольскомъ до 1,500 и въ Олонецкомъ до 400 человѣкъ. Въ 1847 г. число судовъ и лѣсныхъ плотовъ, прошедшихъ по водянымъ сообщеніямъ Олонецкой губ. было слѣдующее: а) По р. р. Вытегрѣ, Ковжѣ и Маріинскому каналу, судовъ 2,384; плотовъ 50, цѣнность груза была на 20,024,173 руб. сер.; судорабочихъ 29,000 человѣкъ. б) По р. Свири, судовъ 5,056, плотовъ 322, цѣнность груза на 21,464,976 руб. сер., судорабочихъ 16,500 человѣкъ. в) По р. Ояти судовъ 90, плотовъ 123, цѣнность груза на 270,000 руб. сереб., судорабочихъ 852 человѣка.

Осенніе переѣзды чрезъ озера, (*) и въ особенности по бурному Онежскому озеру, весьма опасны и нерѣдко сопровождаются несчастными случаями—крушеніемъ и гибелью,—въ слѣдствіе, бывающихъ въ это время года, сильныхъ бурь и по множеству подводныхъ камней близъ береговъ, въ разныхъ мѣстахъ озеръ. На Онежскомъ оз. особенно каменистъ берегъ, на которомъ расположена Рыборѣцкая волость Петрозаводскаго уѣзда и около Черныхъ-Песковъ въ Вытегорскомъ уѣздѣ. Въ этихъ мѣстахъ, крушеніе судовъ случается нерѣдко; а чрезъ эти пространства (отъ Вытегры къ р. Свири и Петрозаводску)

(*) Изъ Олонецкихъ губ. вѣдомостей. № 28 1852 г.

главнѣйше и производится онежское судоходство; въ другихъ широтахъ озера, на примѣръ къ Повѣнцу, судоходство, само-собою разумѣется, менѣе значительно.

Плаваніе по озеру, большею частію, открывается съ половины мая и продолжается до конца ноября, т. е. до самой глубокой осени. Два послѣдніе мѣсяца, октябрь и ноябрь, бываютъ очень бурны; осенніе вѣтры, особенно съ сѣверной стороны, дующіе постоянно по нѣскольکو дней, сопровождаются большою стужею, которая еще болѣе усиливаетъ затрудненіе въ управленіи судномъ, нагруженнымъ нѣсколькими тысячами пудовъ клади, большею частію разнаго хлѣба, идущаго въ это время съ низовыхъ пристаней. При этомъ достойно замѣчанія, что подобнымъ судномъ управляютъ только три, или четыре человека.

Но иногда пловцовъ носить по озеру недѣли двѣ, или они должны останавливаться, за противными вѣтрами, въ разныхъ мѣстахъ. Напротивъ, при попутномъ вѣтрѣ, судно перебѣгаетъ разстояніе отъ Пудожа или отъ Вытегры до Петрозаводска въ однѣ сутки.

Естественныя произведенія.

Царство ископаемое.

Господствующія породы здѣсь: діоритъ, гранитъ, кварцъ, брекчіа, называемая соломенскимъ камнемъ, трауматовый, слюдяный и хлористый сланцы и филладъ. Часто попадаетъ также извѣстковый камень.

Опишемъ вкратцѣ мѣстонахожденіе этихъ породъ. У самаго истока Свири находится крупно-зернистый діабазъ, или сіенитъ, и отъ этаго мѣста до самаго Петрозаводска почти весь берегъ Онежскаго оз. состоитъ изъ трауматоваго сланца. Порода эта во многихъ мѣстахъ обнажена и представляетъ видъ твердаго, мелкозернистаго песчаника, въ которомъ изрѣдка видны куски филлада, блески слюды и чрезвычайно рѣдко зерна нѣкоторыхъ зернистыхъ металловъ; цвѣтъ ея бѣлый, сѣрый, розовый, рѣдко бурый; она раздѣляется на слои отъ одного вершка до полутора аршина толщины. Камень этотъ употребляется на постройку горновъ плавильныхъ печей а тонкіе слои его идутъ на постройку лѣстницъ, площадокъ, на спусковую плиту и пр.; изъ него дѣлаютъ тоже брусья и точила, но для послѣднихъ онъ слишкомъ твердъ. Отступя немного отъ формации этого песчаника, по матеріку являются мѣстами, діоритъ, афанитъ и изрѣдка филладъ. Всѣ эти породы находятся не въ дальнемъ разстояніи отъ Онеж-

скаго оз. Къ сѣверу отъ Петрозаводска по Онежскому берегу, является соломенскій камень (названіе котораго происходитъ отъ слова *соломе*, или *сольма*, что значитъ проливъ и по которому называется Соломенскою, церковь, построенная на голомъ утесѣ, состоящемъ изъ этой породы, при проливѣ, соединяющемъ Логмъ—озеро съ заливомъ Онежскаго озера). Соломенскій камень есть конгломератъ діоритовой формаціи: по составу своему онъ весьма различенъ, представляя большую частью темносѣрое, на афанитъ похожее, вещество, которое заключаетъ въ себѣ остроугольные куски полеваго камня, иногда весьма красноватаго, или синесѣраго, рѣже бураго цвѣта. Южный предѣлъ этой формаціи есть небольшой о-въ Мунакъ, лежащій на Онежскомъ оз. въ 30 вер. на востокъ отъ г. Петрозаводска. Отъ ближайшаго къ этому острову берега, соломенскій камень тянется по Петрозаводскому заливу, переходитъ Соломенскій проливъ и идетъ цѣпью почти обнаженныхъ возвышеній, по обѣимъ сторонамъ Укшозера, по западному берегу Конгозеро и до Марціальныхъ водъ, всего не менѣе 70 вер. Гранитъ находится болѣе въ Петрозаводскомъ и Повѣнецкомъ уѣздахъ; онъ весьма разнообразенъ, представляя по сложенію два вида: крупно и мелкозернистый, часто взаимно переходящіе одинъ въ другой. Полевой шпатъ бываетъ въ немъ либо свѣтлобураго, либо краснаго цвѣта, иногда съ избыткомъ кварца или слюды, или рогово-обманковаго камня зеленаго цвѣта. Развитие гранита встрѣчается между Сямозеромъ и д. Равангарою, гдѣ онъ составляетъ небольшой кряжъ, идущій съ сѣвера на югъ. Р. Суна по берегамъ и островамъ своимъ заключаетъ гранитъ. Къ сѣверовостоку отъ д. Гимойлы, въ 6 вер. отъ нея, тянется гранитный кряжъ. Въ 40 вер. отъ Петрозаводска къ сѣверу, при впаденіи р. Суны въ Онего, являются породы амфиболитовыя у самаго Онежскаго оз. и составляютъ здѣсь главныя породы. Скалистые берега сѣверной части Конгозера, каменные кряжи, тянущіеся по берегу Цертозера и Габозера, всѣ состоятъ изъ этихъ породъ, представляющихъ иногда почти одну роговую обманку, иногда діоритъ, то крупнозернистый, то мелкозернистый, то съ кристаллами полеваго шпата въ видѣ порфира. Диоритъ здѣшній, по наружнымъ признакамъ и внутреннему составу, чрезвычайно разнообразенъ; иногда въ одной и той же горѣ, на пространствѣ нѣсколькихъ сажень, онъ представляется въ двухъ, трехъ и болѣе отличіяхъ. По сложенію, онъ бываетъ: мелкозернистый; почти сливной, подобный граниту, крупнозернистый, порфиробразный, далѣе является порфиромъ, миндальнымъ камнемъ, сланцомъ и конгломератомъ. Отличительные цвѣта

его: зеленобурый и темнозеленый, различных оттенков; но попадает и сѣраго цвѣта. Диоритъ находится на берегахъ Онежскаго оз. ниже Петрозаводска, на берегахъ Выгозера, у д. Надвоицкой, по берегамъ р. Выга, у Чарнозара и въ другихъ мѣстахъ. Диоритъ Олонецкихъ горъ замѣчательнъ по нахожденію въ немъ жилъ мѣдныхъ рудъ; такой диоритъ встрѣчается въ сѣверозападныхъ частяхъ Повѣнецкаго уѣзда и въ другихъ мѣстахъ. Близъ д. Пергубы были главные источники, откуда въ прошедшемъ столѣтіи добывалась руда для мѣдиплавильныхъ Олонецкихъ заводовъ. Въ окрестностяхъ оз. Пертозера находились прежде мѣдные рудники, изъ которыхъ самыя замѣчательныя были; такъ называемый Корбъ-Наволокъ, два: Надежда и Сенькина Яма—около д. Пертъ, и наконецъ въ 6 вер. рудникъ Нисельга, существующій и понынѣ. Въ полуразрушенную штольну Корбъ-Наволока можно войти еще и теперь, хотя съ трудомъ; выработки же прочихъ рудниковъ (кроме Нисельги) совершенно завалились камнемъ и загопились водою. Извѣстковой камень находится въ р. Шуѣ въ Виданской волости при оз. Пялозерѣ, при с. Спаской Губѣ, на островахъ Онежскаго оз., называемыхъ Оленьими и въ другихъ мѣстахъ. Этотъ извѣстковой камень, особенно изъ Оленьихъ острововъ, Виданской волости и Спаской Губы, употребляется для добыванія извѣсти и какъ флюсъ для проплавки желѣзныхъ рудъ на Олонецкихъ горныхъ заводахъ. Есть еще одинъ видъ извѣстковаго камня, кристаллическаго сложенія и совершенно чернаго цвѣта, на Волкостровѣ, (на Онежскомъ оз.). Кварцъ, хотя не встрѣчается на такомъ большомъ пространствѣ, какъ гранитъ, однако же образуетъ собою цѣлыя кряжи и горы, представляющія отвѣсныя скалы, съ совершенно вертикальнымъ паденіемъ пластовъ. Замѣчательна здѣсь гора въ этомъ родѣ—Палласвара. Цвѣтъ здѣшняго кварца бѣлый, рѣдко сѣроватый, или синеватый. Находится онъ въ сѣверозападной части Повѣнецкаго уѣзда, также на восточныхъ берегахъ Суозера, между Порозеромъ, Костомуксою и Пальвозеромъ. Филладъ является на р. Шуѣ, у д. Бѣсовца, по западному берегу Онежскаго оз. и на о-вѣ Суйсарѣ, на берегахъ и островахъ Укшозера. Цвѣтъ его фіолетовый, съ свѣтлосиними кругами, расположенными такимъ образомъ, что въ горахъ они образуютъ совершенно правильные шары. Глинистый песчаникъ тянется по берегу Онежскаго оз. на 125 вер., начиная отъ Петрозаводска до р. Свири. По мѣстонахожденію и употребленію своему, песчаникъ получилъ разныя названія. Такъ напр. его ломаютъ со временъ Петра Великаго на лещади и жуттеровку доменныхъ печей, и называютъ горнымъ камнемъ.

На островѣ Брусномъ, находящемся на Онежскомъ озерѣ, верстахъ въ 70-ти къ юговостоку отъ Петрозаводска, добывается крѣпкій камень, извѣстный подъ названіемъ бруснинскаго. Камень этотъ, лѣтъ 16, или болѣе, назадъ, стали употреблять на мостовую въ С. Петербургѣ, и изъ всѣхъ матеріаловъ, для сего употреблявшихся, онъ оказался самымъ удобнымъ и прочнымъ. Сдѣланная изъ брусинаго камня настилка, предъ домомъ Департамента Удѣловъ, въ Большой Милліонной, простояла почти безъ всякихъ поправокъ въ теченіе 16-ти лѣтъ.

Первоначальная настилка этимъ камнемъ обходится гораздо дороже, нежели булыжникомъ или торцемъ: она стоитъ въ столицѣ до 40 р. сер. за квад. сажень; но за то, если принять въ соображеніе ея прочность, она окажется болѣе выгодною. Камень, который употребляется для этаго рода мощенія, свѣтло-желтаго пвѣта, вытесанъ кусками до 7 вершковъ въ длину, 4 въ ширину и столько же въ толщину. Края его обтесаны въ родѣ фацетовъ, что доставляетъ лошадямъ совершенно-спокойный упоръ. Каждый камень можетъ бытъ перевернутъ четыре раза; слѣдовательно, судя по приведенному факту, онъ можетъ служить болѣе 60 лѣтъ.

Темнокрасный песчаникъ принимаетъ высокую полировку. Его употребляли на ступени и на хоры въ Казанскомъ соборѣ въ Петербургѣ. Изъ него готовятъ также и точила. Ломка этого песчаника находится въ трехъ мѣстахъ: 1) въ верстѣ отъ Петрозаводска, на Каменномъ Бору; 2) въ 30 вер. оттуда, при р. Пухтѣ и 3) въ 60 вер. оттуда близъ оз. Шелтозера.

Кромѣ діорита и другихъ амфиболитовыхъ породъ, формациі сѣверной части губерніи принадлежатъ къ древнимъ, потому что хотя нѣкоторыя породы и представляютъ обломочное строеніе, но отсутствіе органическихъ остатковъ убѣждаетъ въ ихъ древности. Р. Свирь составляетъ какъ бы границу между древними и новыми формациями. Въ Лодейнопольскомъ уѣздѣ, тотчасъ по переходѣ за Свирь, является соляной ключъ, а въ Вытегорскомъ уѣздѣ не въ дальнемъ разстояніи открываются угленосныя глины и извѣстнякъ съ костями и остатками черепокожныхъ. Въ Петрозаводскомъ уѣздѣ, непосредственно на древнихъ породахъ находятся огромныя толщи наносовъ. Они состоятъ изъ глины, песку съ хрящемъ, а иногда изъ вязкаго ила, и по большей части покрыты только тончайшимъ слоемъ растительной земли. Почти вездѣ на высокихъ мѣстахъ, особенно гдѣ наносы состоятъ изъ глины и ила, находится множество валуновъ, состоящихъ изъ гранита, амфиболи-

товыхъ породъ, гнейса, кварца, и брекчій. Изъ этихъ валуновъ дѣлаютъ жернова для мельницъ и цоколи каменныхъ строеній.

Аномская глина бѣлаго цвѣта, добывается въ Аномскомъ погостѣ и употребляется на большіе плавильные горшки и горны на заводахъ. На Омподской горѣ, лежащей на лѣвомъ берегу р. Андомы, добываютъ сѣрую глину, отправляемую въ С. Петербургъ. Красная желѣзная охра добывается въ 2 вер. отъ д. Либаной, и отправляется въ С. Петербургъ, гдѣ употребляютъ ее на желтую масляную краску. Эта охра лежитъ между разноцвѣтными глинами. Мѣлу много въ Вытегорскомъ уѣздѣ. Желѣзный купоросъ содержится въ почвѣ земель, въ окрестностяхъ Кончозерскаго завода, гдѣ въ царствованіе Елизаветы Петровны, въ 1751 г. былъ построенъ купоросный заводъ, который въ 1776 г. сгорѣлъ до основанія; въ 1777 г. былъ вновь выстроенъ и съ 1789 года совершенно оставленъ. Мраморъ находится на островахъ Лижозера и въ окрестностяхъ д. Тивдіи, въ Бѣлой горѣ, гдѣ производится ломка его, и для обработки устроенъ заводъ. Бѣлая гора лежитъ на правомъ берегу р. Тивдіи; самая большая высота этой горы до 12 саж. Мраморъ открытъ здѣсь купцомъ Иваномъ Мартыановымъ, въ 1765 г. Стороннія ломки болѣе уже не разрабатываются, поросли отчасти мохомъ и заплыли темнобурымъ окисломъ желѣза. За хребтомъ Бѣлой горы, тянется далѣе къ западу, другой, ему параллельный, хребетъ, состоящій также изъ мрамора. По составу и цвѣтамъ, Тивдійскій мраморъ очень разнообразенъ; въ верхнихъ частяхъ горы розовый, а въ нижнихъ—темнокрасный и бурый, попадаются также и зеленый.

Изъ металловъ находятъ болѣе другихъ мѣдь и желѣзо. Мѣдная руда встрѣчается въ видѣ колчедановъ. Очень рѣдко и въ незначительномъ количествѣ попадаетъ самородная мѣдь. Желѣзною рудой изобилуютъ многія озера и болота Олонецкой губер.; почему руда и раздѣляется, по мѣстонахожденію, на озерную и болотную, а по употребленію, на пушечную и обыкновенную, или снарядную. Въ Петрозаводскомъ уѣздѣ добывается руда изъ озеръ: Лижозера, Сундозера, Пялозера и др., въ Повѣнецкомъ изъ озеръ: Видозера, Мегрозера и Миндозера и нѣкоторыхъ другихъ, въ Вытегорскомъ изъ Кемозера. Болотъ, содержащихъ желѣзную руду, много, въ особенности въ Петрозаводскомъ уѣздѣ. Здѣсь большая часть болотнаго грунта проникнута желѣзною рудою. По дорогѣ въ Кончезерскій заводъ, въ 5 вер. къ югу отъ д. Пуйгубы, на мѣстѣ прежде бывшихъ тутъ дворца Петра Великаго и чугуннаго завода, наши

камни дворцоваго фундамента, до такой степени пропитанные окисью желѣза, что ихъ употребляли какъ настоящую руду въ плавку, подъ именемъ дворцовой руды. Озерная руда находится на диѣ озеръ, большею частью на отмеляхъ, образуя слои отъ вершка до полу-аршина толщиною. Болотная руда находится въ торфяныхъ болотахъ и лежитъ слоями толщиною отъ двухъ вершковъ до двухъ аршинъ, и сверху она покрыта дерномъ, а не толстымъ слоемъ наносовъ. Кромѣ того находится не въ большемъ количествѣ магнитный желѣзнякъ, разсѣянный въ діобазѣ и въ извѣстковомъ шпатѣ близъ Тивдіи, желѣзный блескъ изъ Бѣлой горы, бурой желѣзнякъ съ Волкострова и изъ окрестностей д. Коровниковой и близъ Габозера. Желѣзный колчеданъ находится во многихъ мѣстахъ и нерѣдко принимается крестьянами за золото. Золото добывалось въ прежнее время въ Повѣнецкомъ уѣздѣ, при вершинѣ р. Выга, въ рудникѣ, названномъ Воицкимъ; золото тамъ открыто было въ 1737 г. крестьяниномъ Тарасомъ Антоновымъ; разработка началась въ 1742 г. и продолжалась до 1783 г. Послѣ того еще разъ производимы были работы, но весьма короткое время. Въ 1837 году, Государь Императоръ дозволилъ частнымъ лицамъ разрабатывать этотъ рудникъ, и уже нѣкоторые производили развѣдки, но имѣли небольшой успѣхъ. Въ Олонецкой губ. производились также пробы песковъ и оказалось, что по промывкѣ ихъ, получается черный шликъ, служащій довольно вѣрнымъ доказательствомъ, содержащагося въ пескѣ золота.

Изъ цѣнныхъ минераловъ попадаются аметисты на Волкостровѣ, по близости Кижскаго погоста. Аметисты эти единственные въ своемъ родѣ, потому что наполнены желѣзными и черными шестками, которыя, по шлифовкѣ и граненіи, кажутся какъ бы маленькими деревьями, или мхомъ. Прежній начальникъ Олонецкихъ заводовъ г. Фуллонъ, представилъ нѣсколько аметистовъ въ Парижскую академію наукъ, гдѣ ихъ называли фуллонитами. Въ окрестностяхъ Фоймогубы находится эпидотъ, близъ Кончозера аксинитъ, на Оленьихъ островахъ лучистый камень, азбестъ и сѣрнистый баритъ, въ Тивдіи известковый камень съ тремолитомъ, на Волкостровѣ антрацитъ и компостельскій гіацинтъ, около Тивдіи марганценосной известковой шпатъ, близъ д. Суйсари, въ 30 вер. отъ Петрозаводска зеленая яшма; кромѣ того находятся въ разныхъ мѣстахъ, горный хрусталь и дымчатый топазъ.

Въ Каргопольскомъ уѣздѣ, близъ д. Моши недавно найдена каменная соль.

Жемчугъ ловятъ въ нѣкоторыхъ рѣкахъ, впадающихъ въ Онежское оз. Жемчугъ издавна находимъ былъ въ этихъ рѣкахъ. Въ 1721 г. по представленію бергъ коллегіи, указомъ запрещено было ловить жемчугъ частнымъ лицамъ. Въ слѣдующемъ году, указомъ дозволено собирать жемчугъ, но не иначе какъ подъ надзоромъ правительства, Для наблюденія за ловлею жемчуга, выбраны были 12 дворянъ, съ особою на то инструкціею.

Въ слѣдующихъ рѣкахъ, впадающихъ въ Онежское оз., находятъ жемчугъ: Нивѣ, Вигзеньгѣ, Повѣнчанкѣ, Валмужѣ, Рогнѣ и Мегрѣ. Жемчугъ этотъ большею частью неправильной формы; но попадаетъ иногда очень хорошей воды. Самый удачный ловъ жемчужныхъ раковинъ производится въ то время, когда каменистое дно рѣчекъ обсыхаетъ. Большая часть жемчуга расходуется въ губерніи. Ловлею раковинъ занимаются обыкновенно дѣвочки; жемчужины просверливаются особенными мастерами изъ крестьянъ, съ платою по 1 и по 2 коп. сер. со штуки.

Въ Олонецкой губер. находятся Кончезерскія минеральныя воды, называемыя Марціальными; онѣ находятся въ 8 вер. отъ Кончезерскаго чугунаго завода, а отъ г. Петрозаводска въ 45 вер., въ долину, въ которой лежитъ оз. Гобъ. Долину окружаютъ довольно высокія горы, съ березовымъ лѣсомъ; этотъ источникъ, открытъ въ 1714 г. молотовымъ работникомъ Кончезерскаго завода *Рябовымъ*, который первый испыталъ на себѣ дѣйствіе водъ и получилъ за-то льготную грамоту, освободившую его съ домомъ и съ землею отъ всѣхъ работъ и податей. Однако еще донинѣ хранится тамъ чугунная доска, на которой написано, что Марціальныя воды открыты для пользы Государевой и всенародной въ 1716 г. полковникомъ де-Гениномъ, бывшимъ тогда Олонецкимъ комендантомъ и начальникомъ Петрозаводскихъ заводовъ. Марціальныя воды содержатъ въ себѣ желѣзо и другія металлическія частицы, въ соединеніи съ сѣрною кислотою.

Петръ Великій нѣсколько разъ посѣщалъ съ своимъ семействомъ Марціальныя воды, и собственнымъ опытомъ удостовѣрясь въ пользѣ ихъ, издалъ указъ 20 марта 1719 г. объ употребленіи ихъ съ приложеніемъ «правилъ докторскихъ, какъ при оныхъ водахъ поступать.» Но нынѣ Марціальныя воды остаются безъ употребленія. Такого же свойства ключи находятся и въ нѣкоторыхъ другихъ мѣстахъ Олонецкой губерніи.

Царство растительное.

Олонецкая губернія почти вся покрыта лѣсами, въ особенности изобилуютъ ими Повѣнецкій, Лодейнопольскій и Пудожскій уѣзды. Государственные крестьяне не имѣютъ особо отведенныхъ дачъ, а пользуются лѣсомъ изъ окрестныхъ мѣстъ. По суровости климата и кратковременности лѣта, лѣсъ растетъ здѣсь медленно: сосна только въ 50 и 60 лѣтъ получаетъ видъ хорошаго дровянаго лѣса, а строевому лѣсу нужно до 100 лѣтъ. Сосновый лѣсъ на болотистомъ грунтѣ, достигши полнаго возраста, сохнетъ, теряетъ кору и въ этомъ видѣ представляетъ хорошій горючій матеріаль для плавильныхъ печей. Въ сухомъ деревѣ, толщиною въ 14 вершковъ, иногда можно сосчитать до 350 круговъ. Флора Олонецкой губ. весьма небогата; изъ хвойныхъ древесныхъ породъ встрѣчаются въ изобиліи сосна и ель; лиственница встрѣчается чаще только въ Пудожскомъ и въ Каргопольскомъ уѣздахъ. Изъ лиственныхъ породъ: береза, осина, ольха и рѣже рябина; также разныхъ родовъ ива, липа, черемуха и очень рѣдко кленъ и илимъ, Изъ мелкихъ, древесныхъ породъ и кустарниковъ попадаются: можжевельникъ, достигающій здѣсь до 3 вершковъ толщины, калина, крушина, шиповникъ, красная смородина, черная смородина, клоповникъ, малина, морошка, куманика, костяника, черника, клюква, голубика, толокнянка, земляника, верескъ, жимолость и волчья ягода. Изъ полевыхъ цвѣтовъ, разные роды ятрышника, какъ то: ятрышникъ пятнистый, ятрышникъ пахучій и пр.; ландышъ майскій, колокольчикъ, тысячелистникъ, манжетки, фіалка, грушица, парнассія, незабудка болотная, журавленикъ и пр. Въ лѣсахъ очень много грибовъ, изъ нихъ собираютъ во множествѣ волнушки, черные и красные рыжики (въ особенности въ Каргопольскомъ уѣздѣ). Каменные скалы, гранитные обломки, а въ нѣкоторыхъ мѣстахъ и самая почва покрываются различными породами мховъ и лишаяевъ; изъ нѣкоторыхъ лишаяевъ добываютъ грубыя краски; одинъ родъ его темнооранжеваго цвѣта встрѣчается на валунахъ и замѣчателенъ прекраснымъ запахомъ, похожимъ на запахъ резеды. Въ садахъ и огородахъ, и то болѣе въ губернскомъ городѣ, растутъ: сирень, яблони (яблоки рѣдко зрѣютъ), орѣшникъ, не приносящій плодовъ, барбарисъ и бузина; почти все это не поспѣваетъ. Огородныя овощи растутъ вездѣ, но часто подвержены поврежденіямъ отъ лѣтнихъ морозовъ.

Царство животное.

Въ обширныхъ лѣсахъ Олонецкой губ. водится множество звѣрей. Здѣсь находятся почти всѣ животныя, свойственныя сѣверной

Европѣ. Изъ дикихъ звѣрей водятся: медвѣди, волки, чернобурыя и красныя лисицы, бѣлки (простыя и летучія) во множествѣ, олени, лоси, норки, зайцы, росомахи (*), выдры, куницы, барсуки, горностаи и рыси; послѣднія 6 породъ попадаются рѣдко. Изъ лѣсныхъ птицъ, тетерева глухіе, рябчики; бѣлая, сѣрая и рѣдко красныя куропатки, водяные лебеди, журавли, гагары, дикіе гуси, утки, чайки, кулики, совы, вороны, галки, сороки, иногда бѣлые и рѣдко красныя орлы, ястребы, дятлы разныхъ видовъ, изрѣдка грачи, сои и др. Изъ пѣвчихъ птицъ: жаворонки, дрозды, чижи, снѣгири, малиновки и др. Изъ птицъ остаются на зиму: вороны, галки, сороки, нѣкоторыя хищныя птицы, лѣсная дичь, воробьи, иногда овсянки. Въ рѣкахъ и озерахъ въ изобиліи находится разнаго рода рыба, какъ то: сѣргы, судаки, лососи, форели разныхъ видовъ, хариусы, окуни, щуки, налимы, ерши, плотва, лещи, ряпушка, снятки и угри; въ р. Онегѣ: нельмы, корюшка, семга и рѣдко бѣлая миноги. Черепокожныя животныя очень рѣдки; извѣстны только нѣсколько родовъ улитокъ, и въ рѣкахъ—раковины, изъ которыхъ нѣкоторыя заключаютъ въ себѣ жемчугъ. Въ лѣсахъ попадаются змѣи; лягушекъ весьма много; жабъ не видно. Лѣтомъ появляются въ большомъ количествѣ насѣкомыя: комары, слѣпни, мошки, муравьи, оводы и др. Вообще должно сказать, что путешествующіе по Олонецкой губ. въ лѣтнее время должны непременно запасаться *кукелями*, т. е. полотняными чехлами, надѣвающимися съ головы до пояса, съ прорѣзанными отверстіями для глазъ, носа и рта; это есть единственная защита противъ насѣкомыхъ, которыхъ множество по лѣснымъ дорогамъ. Полѣсовщики безъ кукеля не ходятъ. Гусеницы, бабочки и другія насѣкомыя очень вредятъ зелени и огороднымъ овощамъ, особенно во время продолжительной засухи.

К л и м а т ъ.

Климатъ Олонецкой губерніи вообще суровъ. По причинѣ множества лѣсовъ, озеръ и болотъ, по возвышенію страны надъ поверхностью моря, весьма скудной обработки земли и постоянно господствующимъ сильнымъ вѣтрамъ, климатъ въ томъ краѣ менѣе холодный, нежели сырой и влажной. Зима въ Олонецкой г. отличается продолжительностью, но морозы рѣдко достигаютъ 30° R. Послѣдніе весенніе морозы бываютъ въ маѣ, иногда въ іюнѣ; первые осенніе начинаются въ началѣ августа, даже въ іюлѣ (но весьма

(*) Россомаха, звѣрь величиной съ большую лисицу, весьма опасенъ для коровъ, на которыхъ нападаетъ онъ сзади и раздираетъ у нихъ вымя.

рѣдко). Въ 1837 г. не было ни одного мѣсяца въ году безъ морозовъ. Санной путь становится въ началѣ, или половинѣ ноября и стоитъ до апрѣля; озера и рѣки покрываются льдомъ, рѣдко въ исходѣ октября, а болѣе въ ноябрѣ. Онежское оз. замерзаетъ не ранѣе половины декабря; губа, прилегающая къ городу, покрывается льдомъ около 30 ноября, а расходится въ началѣ мая. Такъ какъ на Онежскомъ, и на другихъ большихъ озерахъ, ледъ трескается иногда на сажень и болѣе шириною, то предусмотрительные изъ туземцевъ возятъ для такихъ случаевъ съ собою доски, по которымъ перевозятъ лошадей и перетаскиваютъ возы.

Частыя и внезапныя перемѣны погоды и температуры препятствуютъ ходу произрастеній. По этому, на время прозябенія нельзя полагать болѣе $4\frac{1}{2}$ мѣсяцевъ. Въ иные годы бываютъ продолжительныя засухи, въ другіе во все продолженіе лѣта идутъ дожди, Весна почти всегда начинается въ концѣ апрѣля и бываетъ большею частью сурова и холодна; снѣгъ остается въ лѣсахъ, до половины мая, а въ оврагахъ, на сѣверѣ лежащихъ, и до іюля. Въ концѣ мая уже начинается лѣто, т. е. жары, которые достигаютъ иногда до 20° R. въ тѣни, а на солнцѣ до 35° . Лѣтнія ночи въ открытых мѣстахъ, и въ особенности въ низменныхъ, бываютъ очень прохладны; часто образуется бѣлый густой туманъ. Съ послѣднихъ чиселъ мая и до конца іюня нѣтъ почти ночи; солнце заходитъ въ 10 часовъ вечера и восходитъ въ два часа по полуночи. Осень продолжается иногда менѣе двухъ мѣсяцевъ и бываетъ значительно теплѣе весны въ мѣстахъ, прибрежныхъ къ Онежскому оз.; причина тому позднее вскрытіе и замерзаніе озера. Первый снѣгъ выпадаетъ въ ноябрѣ. Осень бываетъ влажная, изъ озеръ и болотъ поднимаются туманы; бури, мелкій дождь и снѣгъ смѣняются одни другими; ясные дни очень рѣдки. Зимой выпадаетъ большое количество снѣга, въ лѣсахъ онъ бываетъ глубиною отъ $1\frac{1}{2}$ до $2\frac{1}{2}$ арш.; по этому въ лѣсахъ не бываетъ охоты, до тѣхъ поръ, пока не появится *настъ*, т. е. пока весеннее солнце и морозы не превратятъ поверхность снѣга въ ледяную кору. Зимой, ночи чрезвычайно длинны; въ декабрѣ солнце бываетъ видно въ Петрозаводскѣ только четыре часа, т. е. съ 10 час. утра до 2 час. по полудни. Послѣдній снѣгъ выпадаетъ около 1 мая. Первый дождь бываетъ около 20 марта, а послѣдній около 20 ноября. Дней безъ вѣтра въ Петрозаводскѣ и вообще на берегахъ Онега почти не бываетъ; непродолжительная тишина случается только при перемѣнѣ вѣтра. Господствующіе вѣтры суть западный, юго-западный и южный. Сѣверо-западный вѣтеръ самый

холодный и рѣзкій. Зима начинается при сѣверовосточномъ вѣтрѣ, который туземцы называютъ *зимнякомъ*. Когда весною дуютъ восточный и сѣверный вѣтры, то весна бываетъ поздняя. Гроза и градъ случаются очень рѣдко. Сѣверныя сіянія составляютъ явленія весьма обыкновенныя и бываютъ весьма часто зимою. Нерѣдки также и круги около луны. Г. Бергштрессеръ въ своемъ описаніи Олонецкой губ., основываясь на метеорологическихъ наблюденіяхъ (съ 1827 по 1838) Олонецкой Врачебной управы, дѣлаетъ слѣдующія выводы:

а) Температура въ теченіи года: 200 дней—выше 0; наибольшая теплота 26°, 165 дней ниже 0, и наибольшей холодъ 30°.

б) П о г о д а :

Снѣжныхъ съ вьюгою дней	48.
Дождливыхъ	65.
(Изъ которыхъ съ грозою 7, съ градомъ 2.)	
Пасмурныхъ	70.
Туманныхъ	17.
Ясныхъ (изъ нихъ $\frac{1}{3}$ бываетъ зимою)	110.
Отчасти ясныхъ и облачныхъ	55.

в) В ѣ т р ы .

Бури	12 дней.
Сильный вѣтеръ	94 —
Средній —	156 —
Слабый —	91 —
Штиль	12 —

III. ЖИТЕЛИ.

Общее число жителей въ Олонецкой губ. простирается до 129,609 душъ муж. пола, и до 127,441 жен. пола; всего 257,050 душъ (по свѣденіямъ изъ отчета Олонецкаго гражданскаго губернатора за 1847 годъ). См. таблицу № 1, о состояніи народонаселенія въ губерніи.

П Л Е М Е Н А Н Р А В Ы И О Ч Е Р К И Б Ы Т А .

Огромный и малолюдный край, извѣстный нынѣ подъ именемъ Олонецкой губ., нѣкогда принадлежалъ Новгородской республикѣ и назывался Обонежскою пятиною. Послѣ же паденія Новгорода эта пятина присоединена къ великому княжеству Московскому и управлялась намѣстникомъ. Петръ Великій далъ новую жизнь этому краю. Въ 1702 г. онъ построилъ вервь на р. Свири, а у заливовъ Онежскаго оз. были

учреждены чугунно-литейные заводы. Каргополь и Олоонецъ вошли въ составъ Ингерманландской губ., но потомъ причислены къ Новгородской. При Екатеринѣ II въ Олонцѣ открыты областныя присутственныя мѣста, а въ 1782 г. перенесены они были въ г. Петрозаводскъ, образовавшійся изъ слободы Петровскихъ заводовъ. Нынѣшнее устройство Олонецкая губ. окончательное получила въ 1802 году.

Народонаселеніе губерніи состоитъ изъ Русскихъ, Кореловъ и Финновъ. Русскіе водворились наиболѣе въ уѣздахъ: Лодейнопольскомъ, Вытегорскомъ, Пудожскомъ и Каргопольскомъ. Корелы въ Олонецкомъ, Петрозаводскомъ и Повѣнецкомъ; Финны въ Олонецкомъ, на границахъ Финляндіи, и то весьма въ небольшомъ числѣ. Русскіе не суть коренные жители этого края; много Русскихъ переведено было сюда Петромъ Великимъ и приписано къ Кончезерскому заводу. Въ 1772 г. вновь переселено изъ Пермской губ. значительное число, а послѣ, по уничтоженіи Липецкихъ заводовъ въ Воронежской губ., мастеровые также переселены сюда. По этому, между Русскими жителями Олонецкаго края, замѣтно, въ образѣ жизни и въ обычаяхъ, сходство съ поселянами Великороссійскихъ губерній.

Олончане всѣ крѣпкаго сложенія, роста средняго, большею частью бѣлокуры, какъ всѣ сѣверные жители. Отличительныя нравственныя качества поселянъ: смѣтливость, твердость въ словѣ, гостепріимство и честность. Это послѣднее качество сильно развито въ сельскихъ жителяхъ; случаи воровства между ними весьма рѣдки, и большая часть преступленій этого рода совершаются въ городахъ. Въ лѣтнее время, пускаютъ лошадей на подножный кормъ, съ подвязанными подъ шею колокольчиками, и не было еще примѣра, чтобы лошади пропадали. При первомъ взглядѣ на Олончанина, онъ покажется грубымъ, не охотно отвѣчаетъ на вопросы и вообще держитъ себя довольно гордо. Въ этомъ отношеніи, онъ нисколько не похожъ на крестьянина Великороссійскихъ губерній. Гостепріимствомъ Олончане славятся; они готовы дѣлить послѣдній кусокъ хлѣба. Живутъ большею частью хорошо и зажиточны; во многихъ деревняхъ встрѣчаются большія чистыя избы, хозяева которыхъ ведутъ жизнь, можно сказать, даже роскошную для своего быта. Чай и кофе составляютъ здѣсь необходимую потребность; въ особенности охотники до этихъ напитковъ жители Лодейнопольскаго и Вытегорскаго уѣздовъ, а всего болѣе Олонецкаго. Въ рѣдкой избѣ не найдешь тамъ у крестьянина самоваръ. Одѣваются вообще хорошо и чисто, почти у всякаго крестьянина есть довольно бѣлья; скатерти, простыни и полотенцы, вышитыя по краямъ красною бумагою. Вышиваніе бѣлья крас-

ною бумагою въ особенности введено между жителями Вытегорскаго, Каргопольскаго и Пудожскаго уѣздовъ. Льняныхъ и конопляныхъ издѣлій крестьяне не покупаютъ, а еще сами пускаютъ ихъ въ продажу; сермяжное сукно на армяки также готовятъ изъ шерсти своихъ овецъ, и покупаютъ только сапоги и нарядное платье; предметы роскоши для нихъ составляютъ: красныя рубашки, фабричнаго сукна кафтаны, ситцевые сарафаны и т. п. Въ праздничные дни не рѣдко можно встрѣтить крестьянокъ въ шелковыхъ сарафанахъ и жемчужныхъ повязкахъ. Повязки эти называются у женщинъ *челниками*, а у дѣвокъ *коронками*. Крестьяне ходятъ большею частью въ сапогахъ; въ лаптяхъ ходятъ только въ Повѣнецкомъ и Лодейнопольскомъ уѣздахъ.

Пища крестьянъ довольно груба; главную пищу составляетъ рыба и лепешки, изъ прѣснаго тѣста, иногда перемѣшаннаго съ древесною корой; кромѣ того ѣдятъ они разныя каши, кисель, мучныя кушанья, рѣпу въ различномъ видѣ; изъ рѣпы дѣлается квасъ, любимое питье Кореловъ. Употребленіе въ пищу, вмѣстѣ съ хлѣбомъ, древесной коры довольно распространено между бѣдными крестьянами, въ особенности въ мѣстахъ, населенныхъ Корелами въ Повѣнецкомъ уѣздѣ. Деревни Корельскія находятся въ глуши; къ нимъ нѣтъ и дорогъ, удобныхъ для колесной ѣзды, но всегда можно узнать близость селенія по обнаженнымъ соснамъ, съ которыхъ жителями снята кора для употребленія въ пищу. Чѣмъ ближе къ селенію, тѣмъ болѣе такихъ деревьевъ.

Причиной бѣдности поселянъ служитъ собственная ихъ лѣность и нерадѣніе, потому что множество разныхъ отраслей промышленности и выгодный сбытъ всѣхъ издѣлій въ столицѣ, могутъ легко обогащать здѣшнихъ жителей. Нѣкоторые изъ нихъ проводятъ большую часть продолжительной зимы въ праздности и разумѣется отъ этого не богатѣютъ. Бѣдность особенно замѣтна во многихъ мѣстахъ Повѣнецкаго уѣзда; тамошніе крестьяне столь бѣдны, что ѣдятъ хлѣбъ печеный изъ муки, пополамъ съ сосновою корой, или мхомъ и соломой. Правда, что край этотъ чрезвычайно не хлѣбороденъ; но крестьяне могли бы вознаграждать этотъ недостатокъ дѣятельностію въ разныхъ промыслахъ, какъ то: звѣриной, рыбной и птичьей ловлею, особенно изобильныхъ въ Повѣнецкомъ уѣздѣ, въ дѣланіи посуды и т. п. Вообще въ Повѣнецкомъ уѣздѣ мало людей отлучаются на промыслы въ другія мѣста, чему причиной населеніе его преимущественно старообрядцами, которые не любятъ оставлять мѣста гдѣ жили ихъ прадѣды.

Старообрядческіе монастыри, находящіеся въ Повѣнецкомъ уѣздѣ, или старообрядческія общежительства (какъ ихъ тамъ называютъ) отличаются благосостояніемъ. Они распространили свои владѣнія далеко во всѣ стороны и пользуются всякими хорошими угольями; по ихъ землѣ протекають рѣки: Выгъ и Лекса; рѣки эти сплавныя, и даже доступны для судоходства на мелкихъ судахъ. Озера, находящіеся по близости, обильно снабжаютъ ихъ рыбою. Въ обоихъ общежительствахъ Даниловскомъ и Лексинскомъ ведется обширное полевое хозяйство; у раскольниковъ всегда довольно бываетъ хлѣба, не только для себя, но и для продажи. Они имѣють свои капиталы, свою пристань при заливѣ Онежскаго оз.; свои суда и хорошія дороги. Заводы кирпичный, кожевенный и лѣсопильный обезлечиваютъ хозяйственныя нужды общежительствъ. См. статью объ раскольниковыхъ монастыряхъ въ описаніи замѣчательныхъ мѣстъ въ губерніи.

Олончане народъ смѣтливый и предприимчивый. Есть пословица въ томъ краѣ, что *Олончанинъ беретъ ведро въ вычерпать Онежское озеро*. Дѣятельность ихъ чрезвычайно разнообразна; рыбная, звѣриная и птичья ловли, жженіе угля, сидка дегтя, гонка смолы, рубка лѣсовъ, дѣланіе деревянной посуды, телѣгъ, колесъ и проч. доставляютъ крестьянамъ, кромѣ земледѣльческихъ работъ, столько выгодныхъ зимнихъ занятій, что они могутъ быть гораздо зажиточнѣе крестьянъ другихъ губерній, живущихъ только земледѣліемъ и скотоводствомъ. Замѣчено также, что Олонецкіе крестьяне болѣе любятъ заниматься перевозкою своихъ товаровъ и проѣзжающихъ, чѣмъ работою въ домѣ. Впрочемъ, тѣ изъ нихъ, которые находятся въ извозѣ, менѣе приносятъ денегъ домой, потому что часто все заработанное ими пропивается на дорогѣ. Скорѣе всего разживаются тѣ изъ крестьянъ, которымъ удастся пуститься въ торговлю; они скупають птицъ, звѣрей и рыбу, и отвозятъ въ Петербургъ и другіе города, или закупають хлѣбъ на сторонѣ и продають его въ своихъ мѣстахъ.

Память о Петрѣ Великомъ живо сохраняется между жителями этой страны. Разказы о немъ, о мѣстахъ имъ посѣщенныхъ, о пребываніи на Марціальныхъ водахъ, о пути его съ Бѣлаго моря въ Повѣнецъ, со свитою и яхтами, передаются отъ одного поколѣнія къ другому. И теперь еще слышишь разказы о подробностяхъ его пребыванія, столь живо передаваемыя, какъ будто разказчики были сами очевидцами.

Между крестьянами Олонецкой губ. примѣчательны *обильные*; ихъ считается болѣе тысячи душъ обоего пола; они живутъ въ 3

уѣздахъ, Петрозаводскомъ, Повѣнецкомъ и Вытегорскомъ вмѣстѣ съ государственными; у Повѣнецкихъ отмежевана земля, а у прочихъ нѣтъ. Они пользуются свободою отъ всѣхъ казенныхъ податей и повинностей, даже отъ рекрутскаго набора, но несмотря на то, всѣ, исключая Повѣнецкихъ, въ бѣдности. Обѣльными сдѣланы они за разныя услуги, оказанныя царской фамиліи. Крестьяне Толвуйской, Яндомозерской и Сѣногубской волостей Петрозаводскаго уѣзда, оказывали услуги, монахинѣ Марѣ Ивановнѣ, супругѣ боярина Феодора Никитича Романова (въ послѣдствіи патріарха Филарета), сосланной царемъ въ заточеніе въ Толвуйскую волость; жители доставляли ей припасы и служили чѣмъ только могли; за что и пожалована имъ обѣльная грамота отъ царя Михаила Феодоровича. Крестьяне Челмужской волости, Повѣнецкаго уѣзда, (лежащей напротивъ Толвуйской волости за Онежскимъ заливомъ), называемые *обѣльными вотчинниками*; нынѣ ихъ съ небольшимъ 30 душъ муж. пола, и у нихъ слишкомъ 100 душъ крестьянъ муж. пола; они состоятъ на правѣ помѣщиковъ. Льготы эти и преимущества даны имъ за то, что они, во время заточенія той же Марѣ Ивановны, первые доставили ей все нужное, много разъ ѣздили въ Москву, обо всемъ тамъ провѣдывали, и служили ей постоянно. Крестьяне Виданской волости, Петрозаводскаго уѣзда, суть потомки мастераваго Рябоева, открывшаго Марціальныя воды. Крестьяне Ялгубской волости Петрозаводскаго уѣзда (около 150 душъ) освобождены за то, какъ говоритъ преданіе, что два предка ихъ лечили больного царя Бориса Феодоровича, какъ увѣряютъ, отъ ранъ, которыя они зализывали языкомъ. Грамота имъ дана отъ царя Бориса; въ ней говорится, что они освобождаются за оказанныя ему услуги, но за какія именно—не говорится. Крестьяне Ухтозерской волости Вытегорскаго уѣзда, освобождены отъ оброка и исправленія натурою повинностей; съ нихъ однако взыскиваются подати, преимущества эти даны имъ, какъ говоритъ преданіе, за то, что семь ихъ предковъ, во время Самозванцевъ, охотою пошли спасать Москву, за что и дана имъ грамота отъ царя Василія Іоанновича въ 1609 году.

Сельскіе жители любятъ праздники, пиры и пляски. Любимая пляска ихъ *выюнъ*, весьма похожій на полонезъ, съ тѣмъ только различіемъ что въ полонезѣ мужчина беретъ даму и ведетъ ее, а здѣсь напротивъ дѣвушка выбираетъ мужчину. Всѣ хороводныя пѣсни сопровождаются тихою пляскою, называемой *меномъ*. Становятся парами въ кружокъ; одна дѣвушка запѣваетъ, другія подхватываютъ хоромъ, дѣлая шень, и пляска съ пѣніемъ продолжается такимъ образомъ. При этомъ, всѣ пѣс-

ни поются довольно бѣгло и сопровождаются хлопаньемъ въ ладоши. Иногда кругъ останавливается, какая нибудь пара выходитъ на средину и начинаетъ плясать. У пляшущей дѣвушки непременно долженъ быть въ рукѣ платокъ, которымъ она помахиваетъ.

Пѣсни, носятъ общій характеръ народныхъ Русскихъ пѣсень: онѣ заунывны, и весьма рѣдко сквозь выраженную въ нихъ тоску пробивается свѣтлый лучъ веселости.

Свадебные обряды жителей Олонецкаго края во многомъ оригинальны и отличаются отъ обрядовъ, употребляемыхъ въ другихъ мѣстахъ. Главныя дѣйствующія лица на свадьбѣ: *тысяцкій*, которымъ большею частью бываетъ крестный отецъ жениха, *кльтникъ*, который, охраняя свадьбу отъ порчи, ночью разтѣжаетъ вокругъ дома, гдѣ спятъ молодые; *постельная проводница*—со стороны невесты; дружки, свать и двѣ, или три *брюди*—со стороны жениха. Прочія лица, присутствующія на свадьбѣ, называются *поѣзжанами*. Сватовство начинается тѣмъ, что молодой парень, наскучивъ одинакою жизнью, палаетъ въ ноги отцу и матери: «желанные родители, говоритъ онъ, отпустите меня на чужую чужбину, я достану себѣ молодую красную дѣвицу». Желанные родители отвѣчаютъ. Иди съ Богомъ, дитятко, иди роженое!» Молодецъ идетъ, сзываетъ друзей своихъ и родныхъ, и отправляется туда, гдѣ есть дѣвица на примѣтѣ. Прибывъ къ ея дому, они стучатъ въ окно и спрашиваютъ: можно ли войти? Оттуда отвѣчаютъ. «Милости просимъ» Отецъ и мать дѣвушки приглашаютъ гостей садиться, тѣ отказываются. — «Намъ нѣкогда: мы пришли за добрымъ дѣломъ, за сватовствомъ» Начинается потчиваніе яичницей и пряжеными пирогами, и уговариваются, когда долженъ быть *приказъ*, или *отказъ*.

Въ день приказа, просватанная невеста со слезами подходитъ къ гостямъ и собираетъ деньги. Потомъ, накрываютъ ее фатою и объявляютъ присутствующимъ, что сегодня *порученье* (*обрученье*), а тогда то будетъ свадьба. Объявленіе приказа сопровождается рукобительемъ и благословеніемъ, при чемъ свать бьетъ по рукамъ (захвативъ полу своей сибирки) со всѣми мужчинами, родными невесты. При этомъ поются особенныя на этотъ случай пѣсни. Утромъ, на другой день, по пріѣздѣ жениха, невеста начинаетъ рыдать, припѣвая:

Ты скажи-ка чужой чужбининь!

Ужь ты гдѣ меня повысмотрѣлъ и т. д.

Въ продолженіи этаго плача свать бьетъ въ *воронецъ* (доску привѣшенную къ перекладинѣ потолка), приговаривая: «ну сватьюшки, «поворачивайтесь, подавайте невесту, женихъ скучаетъ.» Тутъ под-

водятъ невѣсту, накрытую фатой; даютъ ей поднось съ виномъ, и она начинаетъ подчивать всѣхъ. Каждый долженъ отдарить невѣсту деньгами. Въ слѣдъ за невѣстой, ходятъ проводница и плакальщица, которая безпрестанно плачетъ. Женихъ даритъ невѣстѣ различныя вещи, между прочимъ и башмаки, но она бросаетъ ихъ, прииѣвая:

Не дари-ка, чужой чужбининъ!
Ты нищенскими подарками; и т. д.

Между тѣмъ, дружки снимаютъ съ невѣсты фату *концами плети*. Послѣ сговора, на вечеринку собирается вся родня жениха и невѣсты. Тутъ опять дарятъ другъ-друга. Наконецъ всѣ садятся за столъ. Приходитъ невѣста, покрытая фатой, она ставитъ на столъ поднось; женихъ беретъ рюмку вина, невѣста тоже. Женихъ старается влить вина изъ своей рюмки въ рюмку невѣсты, и если успѣетъ это сдѣлать, то зрители привѣтствуютъ его громкимъ крикомъ. Послѣ того невѣста оборачивается къ жениху. «Сколько я ни ломайся, поетъ она, а ужъ видно надобно подойти къ кругу молодецкому и снять фату алую.» Не помни же чужой чужбининъ, ни лихой моей лихости, ни грубой моей грубости;

Ты гляди, чужой чужбининъ,
Господинъ души, отецкой сынъ,
Мнѣ прямо, во бѣлы очи.
Я дѣвушка не корыстная.
Тебѣ братъ чтобы не каяться,
Мнѣ бы жить, чтобы не плакаться
На чужой дальней сторонущкѣ!

Тутъ всѣ поѣзжане съ жениховой стороны вскакиваютъ изъ за стола и кричатъ: «наша взяла! наша взяла! покорилась!» Снова идетъ подчиваніе, и невѣста обращаясь къ своимъ родителямъ, поетъ предлинную прощальную пѣснь. Она представляетъ себя сидящею въ своей свѣтлицѣ. Шила она *волю* золотомъ, обшивала чистымъ серебромъ, и смотрѣла изъ косящатаго окна на Онежское озеро. Вдругъ, откуда ни возмись—

Летятъ птицы заморскія,
Соловей птица свистущая,
Орель птица говорящая.

Соловей высвистываньемъ, орель выговариваньемъ, возвѣщаютъ ея судьбу. Приѣхалъ злодѣй—сватъ и началъ, въ мертву голову, поить желанныхъ родителей:

Пропались да промотались
Желанные мой родители,
Пропили мою головушку!

Но ужь видео, продолжаетъ дѣвушка, я надоѣла желаннымъ родителями

Своимъ долгимъ дѣвичествомъ
Глупымъ малымъ рябичествомъ,

И вотъ почему они меня пропили, вотъ за что,
Изживаютъ меня, бѣдную,
Будто ворога изъ города,
Люта звѣря изъ темна лѣса.

Погоди жь родимая матушка, продолжаетъ невѣста, проучу и я тебя!
Спохватишься, да будетъ поздно, захочешь, чтобъ я къ тебѣ приѣхала, но

Осенью да—бездорожьнице,
А весною да—безпольнице,
Лѣтомъ—лѣтнія заботушки,
Зимой—зимушка студеная.

Послѣ вечеринки, на другой день, передъ вѣнцомъ, дружки приглашаютъ обѣ родни на княжой столъ. Женихъ, отправляется въ церковь, одинъ изъ дружекъ подаетъ ему кремень и огниво. Дружекъ обвертываютъ полотномъ, а жениха—сѣткою. Въ то же время дѣвки припѣвая, одѣваютъ невѣсту. Когда невѣста совсѣмъ готова, крестный отецъ сажаетъ ее на квашню. Въ это время приѣзжаютъ за невѣстою сваха и дружки. Сваха начинаетъ расплетать косу и поетъ при этомъ особую пѣсню; потомъ беретъ невѣсту за руку; а та уцѣпляется за столъ и тащитъ его до порога. Это дѣлается для того чтобы и сестры невѣстины вышли скорѣе замужъ. Послѣ вѣнца, молодыхъ провожаютъ въ домъ жениха, переодѣваютъ невѣсту въ платье *молодухи*, и выводятъ передъ всѣхъ; тогда, обыкновенно, присутствующіе кричатъ: *хороша, молода!* Потомъ садятся за *княжій столъ*. Во время обѣда, одинъ изъ дружекъ привозитъ къ новобрачному приданое его жены. На слѣдующее утро постельная проводница будитъ молодыхъ, и потомъ ведетъ ихъ въ баню, которую истапливаютъ дружки; и во время этаго шествія бьютъ въ сковороды, стрѣляютъ изъ ружей, бьютъ горшки, пляшутъ и поютъ пѣсни: молодые въ банѣ моятся вмѣстѣ. Послѣ бани, у молодаго бываетъ столъ. Черезъ нѣсколько дней

отецъ новобрачной даетъ обѣдъ, называемый *хлббинами*. Потомъ обѣдъ у молодаго, такъ называемый *отворотинный столъ*. Наконецъ, каждый изъ участвовавшихъ въ свадьбѣ дѣлаетъ или обѣдъ, или вечеринку для молодыхъ.

Впрочемъ, эти обряды мало по малу выходятъ изъ употребленія; многіе изъ крестьянъ, живя по городамъ, свыкаются съ новыми нравами и измѣняютъ старинѣ.

По праздникамъ, готовятъ особенныя кушанья: *колобы* (круглые пироги, начиненные толокномъ); *сканцы* (пироги изъ тонкаго прѣснаго тѣста, начиненные кашею или творогомъ); *пряженные пироги* (тоже изъ прѣснаго тѣста съ пшеномъ или толокномъ, ихъ варятъ въ маслѣ), *коначи* (пироги съ гороховой начинкой), *калитки* (приготавливаемыя также, какъ и колобы, только изъ тонкагоржаннаго тѣста).

Похоронные обряды почти тѣ же, какъ и въ другихъ мѣстахъ Россіи, но и тутъ есть свои особенности. Умирающихъ перекладываютъ съ перины на солому, что бы, какъ говорятъ, душа *распросталась*, которая должна дать отвѣтъ за каждое перушко. Надъ трупомъ сейчасъ являются плакальщицы, воютъ надъ нимъ, и въ своихъ прищѣвахъ рассказываютъ про жизнь покойнаго, про его привычки, даже про его любимыя кушанья.

Замѣчательнъ обрядъ поминовенія, совершаемый иногда цѣлой деревней; онъ напоминаетъ древніе языческіе обряды. Для этого обряда назначаютъ день и налагаютъ на себя постъ. Дня за три до срока, собираются къ зажиточному крестьянину и готовятъ различную стряпню. Въ день поминокъ, накрываютъ столы и толпою выходятъ на встрѣчу воображаемымъ покойникамъ, привѣтствуя ихъ: «Вы устали, родные, покушайте чего нибудь.» Поселяне твердо увѣрены, что любезные имъ тѣни невидимо находятся среди ихъ въ это время, и что для жильцовъ могилъ невыразимо пріятны этотъ зовъ и память о нихъ. Пригласивъ покойниковъ, всѣ входятъ въ избу. Хозяинъ обращаясь къ тѣнямъ, говоритъ, «чай вы зазябли въ сырой землѣ,—да и въ дорогѣ-то не тепло можетъ—было; погрѣйтесь родные на печкѣ». Живые между тѣмъ садятся за столъ. Передъ киселемъ, когда по обыкновению поютъ *впѣчную помять*, хозяинъ открываетъ окно, спускаетъ на улицу холстъ, на которомъ опускали покойника, и начинаетъ провожать невидимыхъ гостей съ печи: «теперь вамъ пора бы домой, да ножки у васъ устали; не близко вѣдь было идти. Вотъ тутъ помягче, ступайте съ Богомъ». И тѣни, никѣмъ незримыя, неслышными шагами идутъ опять въ темныя и сырыя могилы. Живущіе

прощаются съ ними впредь до новаго поминальнаго пира; тутъ раздаются плачь и рыданія тѣхъ, кто еще не свыкъся съ вѣчной разлукой, и сердце которыхъ еще терзаетъ скорбь объ утратѣ родимыхъ. Для описаннаго обряда выбираютъ обыкновенно урожайный годъ. Есть еще обыкновеніе: при поминкахъ *пашутъ* могилы родныхъ, т. е. сметаютъ съ могилы соръ, стелятъ на нее платокъ и потомъ въ слухъ рассказываютъ покойникамъ, что случилось послѣ ихъ смерти. Плачи родныхъ надъ трупомъ покойника исполнены глубокой горести и тоски по умершемъ. Дѣти плачутъ на могилѣ матери; мужъ плачетъ на могилѣ жены, парень—на могилѣ любимой имъ дѣвушки. Трогательная поэзія дышетъ въ простыхъ словахъ этого плача, въ жалобахъ сердца, которое разрывается отъ жгучей тоски. Дѣти плачутъ на могилѣ матери. «Родитель моя матушка, жалкое желаньице! на кого ты насъ оставила, на кого мы сироты понадѣмся? Ни съ которой стороны ни завѣютъ на насъ теплые вѣтерочки, не услышимъ ласковаго словечка. Люди добрые отъ насъ отшатнутся, родные отзовутся, заржавѣтъ наше сиротское сердце. Печетъ красно солнышко среди лѣта теплаго, а насъ не согрѣетъ: лишь притеплить насъ зеленая, дубравная, могилушка матушки. Прибери насъ матушка, подъ правое крылушко, промолви слово ласковое, и проч.

Русскій народъ плачетъ не только на похоронахъ и надъ могилами, но и въ другихъ случаяхъ жизни. Невѣста съ рыданіемъ покидаетъ домъ родительскій, гдѣ была взлелѣяна въ привольной и безпечной жизни, которая измѣнится на жизнь покорную и заботливую; парень съ тоскою отправляется въ далекій путь на чужую сторону. Грустныя заунывныя пѣсни народа, внушенныя ему страданіемъ, полны трогательныхъ жалобъ.

Повѣрья. Здѣшніе, обширные дикіе лѣса и озера не такъ пустынны, какъ это кажется. Въ нихъ живутъ лѣсовики, водовики, русалки, и др. Поселяне хорошо ихъ знаютъ; правда люди новые, пріѣзжіе мало ихъ видятъ, это точно; въ особенности духи не любятъ показываться тѣмъ, кто сомнѣвается въ ихъ существованіи; но поселянамъ часто они попадаются. Въ озерахъ встрѣчаются имъ русалки, прекрасныя женщины, которыя при закатѣ солнца плещутся, играютъ въ водѣ, выходятъ на берегъ и расчесываютъ свои мокрые, зеленые волосы. Въ нѣкоторыхъ озерахъ есть цѣлыя подводныя царства русалокъ. Въ болотѣ, лѣсовикъ всегда сѣиграетъ съ мужичкомъ какую нибудь неладную штуку. Хотите вызвать лѣсовика, стоитъ только нарубить молодыхъ березокъ и верхушками сложить въ средину, потомъ—снять съ себя крестъ и, ставъ по срединѣ этихъ березокъ, крикнуть: дѣ-

душка! Онъ тотчасъ явится. Въ каждомъ дому есть *хозяинъ*, онъ, *другая половина*, *дѣдушка* *домовой*. Угодно вамъ видѣть и его; въ свѣтлый праздникъ, между заутреней и обѣдной отправляйтесь въ хлѣвъ; тамъ въ какомъ нибудь углу онъ непременно стоитъ, лицомъ къ стѣнѣ. Иногда въ лѣсу попадается *самъ нечистый*; онъ имѣетъ наружность не весьма красивую. Очевидцы рассказываютъ, что онъ весь мохнатый, съ зелеными волосами на головѣ и бородѣ, съ козлиными ногами и съ предлиннымъ хвостомъ. *Нечистый* много причиняетъ бѣдъ; въ лѣто, каждый пастухъ долженъ непременно подарить ему корову, не то онъ разсердится и перепортитъ все стадо. Черти, въ особенности водовики, большіе охотники до картежной игры, играютъ между собою въ горку, или три листика (и карты-то вѣдь чертовская выдумка!), проигрываютъ другу друга озера или рѣки съ рыбою; иногда они играютъ въ карты и съ людьми (разумѣется кто посмѣлѣе), болѣе съ мельниками. Извѣстно, что мельники продувной народъ; случается что и самого нечистаго проведутъ. Иные черти страшные пьяницы; въ кабакѣ, взявъ за уши ведро, выпиваютъ изъ него всю водку однимъ глоткомъ; послѣ цѣловальникъ станетъ искать водки, нѣтъ нигдѣ, вышито, и разумѣется иногда и добрыхъ людей попутаетъ, а всему виною чортъ, онъ выпилъ. Поселяне Олонецкаго края часто ходятъ по своимъ лѣсамъ дремучимъ. Углубившись въ нихъ съ переброшенной за спину винтовкой, они бродятъ цѣлый день и возвращаются поздно, ночью или иногда остаются ночевать въ лѣсной чащѣ; тогда то воображеніе ихъ, населяетъ пустыню: птица перелетитъ съ вѣтки на вѣтку, лягушка перескочитъ подъ мокрыми листьями,—это лѣсовикъ даетъ о себѣ знать; они крестятся и тихо творятъ молитву. Бродя по лѣсу, они встрѣчаютъ духовъ, и бесѣдуютъ съ таинственными видѣніями своими. Единственное оружіе здѣшнихъ простолюдиновъ противъ нечистой силы въ случаѣ враждебныхъ ея дѣйствій есть крестъ и молитва.

Множество бѣлокъ въ лѣсу почитается признакомъ войны. Передъ 1812 годомъ, по словамъ старожилловъ, столько появилось бѣлокъ, что онѣ стаями бѣгали въ городахъ, по улицамъ и разсаживались по крышамъ домовъ. Рябчикъ отъ того не высоко и небыстро летаетъ, что онъ наказанъ Богомъ за свое воровство и хищничество; прежде онъ выше поднимался и скорѣе леталъ, по словамъ Олончанъ. Свѣчка, потухнувшая подъ вѣнцомъ у жиниха или невѣсты есть признакъ недолговѣчности, даже скорой смерти.

Въ языкѣ Олончанъ, такъ какъ и въ каждомъ мѣстномъ нарѣчій встрѣчаются особенныя слова, на пр. *Братанъ*, двоюродный братъ;

сестрiя, двоюродная сестра; *ширкапцы*, ступни, башмаки; *чепецъ*, по-войникъ; *ушники*, серги: *ходаки*, кожаные сапоги; *крошня*, кошель изъ бересты; *дровенки*, *чулки*, салазки; *плотка*, огниво; *ригачь*, рига; *маленка*, хлѣбная мѣра четверикъ; *вздынуть*, поднять; *воронецъ*, доска, привѣшенная къ потолку.

Корельскiй языкъ введенъ въ курсъ преподаванiя въ Петрозаводской семинарiи. Въ этомъ языкѣ, кромѣ гласныхъ, согласныхъ и полугласныхъ, есть еще доегласныя и троегласныя, которыя, составляются изъ двухъ, или трехъ гласныхъ, и въ произношенiи сливаются въ одинъ звукъ, на пр. *туатто*, отецъ: *дядiо*, дядя. Корельскiй языкъ имѣетъ одинъ общiй родъ. Окончанiе въ имени прилагательномъ также одно, и потому оно склоняется какъ имя существительное. Глаголы бываютъ дѣйствительные, возвратные и среднiе; неокончательныя наклоненiя дѣйствительныхъ глаголовъ различны въ разныхъ нарѣчiяхъ Корельскаго языка; въ Петрозаводскомъ нарѣчiи: читать *лугеда*, въ Олонецкомъ—*луге*.

Корелы, имѣя безпрестанныя сношенiя съ Русскими жителями Олонецкой губернiи, переняли, или, такъ сказать, привили къ себѣ, всѣ обычаи и повѣрья, общiе Олончанамъ.

Нравственность народная въ Олонецкой губернiи находится въ довольно удовлетворительномъ состоянiи. Главнѣйшiй порокъ простаго народа—пьянство, здѣсь не такъ сильно развито; здѣсь весьма много крестьянъ, вовсе неупотребляющихъ крѣпкихъ напитковъ. Конечно встрѣчаются и такiя люди, которыя проводятъ большую часть жизни въ пьянствѣ, но они составляютъ исключенiе. Большое употребленiе вина, кромѣ городовъ, распространено въ тѣхъ мѣстахъ, гдѣ судоходство значительно, именно по р. р. Свири, Ояти, Вытегрѣ и Марiинскому каналу. Пьянство между сельскими жителями незначительно, отчасти и потому, что многiя селенiя очень удалены отъ питейныхъ домовъ, число которыхъ, по значительности пространства губернiи, очень невелико.

Большая часть преступленiй въ Олонецкой губерн. относятся къ воровству; но и оно не очень значительно. Число дѣлъ по разнымъ преступленiямъ въ 1847 г. было слѣдующее: святотатство 1, виновныхъ не открыто; убiйствъ 3, изъ которыхъ два умышленныхъ и одно неумышленное; грабежъ и разбой въ нежилыхъ мѣстахъ 1; грабежъ въ домахъ 1; воровство и мошенничество 21; конокрадство 1; подкидышей найдено 6. По этимъ дѣламъ открыты преступники: 8 госу-

дарственныхъ крестьянъ, 1 помѣщичій, 1 рядовой Петрозаводскаго гарнизоннаго баталіона, 1 отставной унтеръ-офицеръ и 1 солдатка.

Тюремныя помѣщенія въ Олонецкой губер. неудобны и ветхи. Въ г. Петрозаводскѣ тюремныя строенія каменные, но старыя и неудобныя. Объ устройствѣ тамъ новаго тюремнаго помѣщенія составлены проэктъ и смѣта. При Петрозаводской градской тюрьмѣ устроено въ 1846 г. особое деревянное отдѣленіе съ 10 каморами, для одиночнаго содержанія арестантовъ, находящихся подъ слѣдствіемъ. Въ г. Олонцѣ тюремное помѣщеніе въ ветхомъ общественномъ домѣ, тѣсно и неудобно. Въ Лодейномъ Полѣ тюрьма довольно хороша. Въ Вытегрѣ тюрьма помѣщена въ домѣ присутственныхъ мѣстъ; дѣлается распоряженіе о постройкѣ новаго тюремнаго зданія. Въ г. г. Пудожѣ и Повѣнцѣ тюрьмы помѣщены въ ветхихъ и неудобныхъ обывательскихъ домахъ. Въ Каргополѣ тюрьма находится въ общественномъ домѣ, приходящемъ въ ветхость.

Тюремныхъ капиталовъ въ губерніи 7; они довольно ограничены. Арестантовъ въ 1847 г. въ губерніи состояло 259, въ 1846 же году ихъ было 75 человеками болѣе. Независимо отъ этого числа, въ 1847 г., арестантовъ, присужденныхъ къ временному тюремному заключенію, было 41. Въ теченіи 1847 г. поймано въ губерніи 52 бѣглыхъ и бродягъ; бѣжавшихъ изъ Сибири въ томъ числѣ небыло. Въ предыдущіе три года было поймано болѣе; въ сложности ежегодно по 63 челов. Самая большая часть (въ 1847 г.) поймана въ Петрозаводскомъ уѣздѣ, и всѣ они—нижніе чины Петрозаводскаго гарнизоннаго баталіона. Пристанодержателей предано суду 3 челов. въ Лодейнопольскомъ уѣздѣ. Подъ особымъ надзоромъ полиціи состояло въ 1847 г. въ губерніи 20 челов. По предпоследней народной переписи, числилось въ губерніи жителей мужескаго и женскаго пола: духовнаго званія 3,334, купцовъ 651, мѣщанъ 7,167, крестьянъ всѣхъ вѣдомствъ и дворовыхъ людей 221,886, архіерейскихъ и монастырскихъ служителей 144, мастеровыхъ гарнизоннаго вѣдомства 2,535, (извлечено изъ отчета Олонецкаго гражданскаго губернатора за 1847 годъ).

Въ 1847 г. переселилось изъ другихъ губерній крестьянъ 72 души; изъ Олонецкой же губерніи въ другія—не было переселенія. Избытокъ родившихся надъ умершими составляетъ 1,02% въ отношеніи къ народонаселенію губерніи. Незаконнорожденныхъ было въ 1847 г. 220 чел. Отставныхъ нижнихъ чиновъ въ губерніи 1,118, изъ нихъ 693 живутъ хлѣбопашествомъ, 348 промыслами и службой

у частныхъ лицъ, 73 челов. по дряхлости находятся въ призрѣнїи у родственниковъ, и 4 человѣка призрѣваются въ богадѣльнѣ приказа общественнаго призрѣнїя. Солдатокъ въ губерніи 2,917.

Въ рекрутскїи наборъ 1847 г. съ разныхъ податныхъ сословїи 106,516 душъ, принято 212 рекрутъ.

Въ г.г. Петрозаводскѣ, Олонцѣ и Повѣнцѣ существуютъ для бѣдныхъ комитеты, которыми оказываются неимущимъ пособїя денежными выдачами изъ капиталовъ, находящихся въ распоряженїи комитетовъ. Въ Петрозаводскомъ комитетѣ состоитъ капитала 16,762 р. 26 коп. сер., въ Олонецкомъ 21,380 р. 98 к. и въ Повѣнецкомъ 16,725 р. Въ 1847 г. поступило въ означенные комитеты пожертвованїя 1,988 р. 66 коп., оказано пособїи бѣднымъ, выдачею 1,881 р. 15 копѣекъ.

Городскїя полицїи не имѣютъ въ Олонецкой губерніи надлежащаго устройства. Полицейскихъ штатныхъ командъ ни въ одномъ городѣ не имѣется, а обязанность ихъ исполняютъ, при содѣйствїи Внутренней Стражи, нанимаемые на счетъ городскихъ суммъ, а въ нѣкоторыхъ городахъ назначаемые по очереди, десятскїе. Пожарныя инструменты находятся въ довольно удовлетворительномъ состоянїи.

Квартирная повинность въ г. Петрозаводскѣ отправляется деньгами, отпускаемыми изъ земскаго сбора; расходы на это въ 1847 г. составляли до 3,428 р. 50 коп., также на отопленїе и освѣщенїе казармъ гарнизоннаго баталїона и на исправленїе ихъ израсходовано 1,477 р. 79 коп. (изъ сбора съ недвижимой собственности городскихъ жителей); по недостатку помѣщенїя въ казармахъ, отводили квартиры; въ 1,847 была отведена 101 квартира. Въ другихъ городахъ квартирная повинность отправлялась натурой. Въ Олонцѣ есть казармы; квартиръ тамъ отведено (въ 1847 г.) 22; въ Лодейномъ Полѣ 85, въ Вытегрѣ 186, Каргополѣ 216, Пудожѣ 82 и Повѣнцѣ 106.

Денежныя подати и повинности государственныхъ крестьянъ суть: 1) казенныя подати; 2) сборъ въ капиталъ продовольствїя; 3) общїе земскїе сборы; 4) общественный сборъ и 5) частныя мїрскїе сборы. Казенныя сборы состоятъ изъ подушной подати, съ добавочными, на устройство дорогъ и водяныхъ сообщенїи, съ души по 95 коп. и оброчныхъ съ души по 2 руб. 15 коп. Сборъ въ капиталъ народнаго продовольствїя по 15 коп. сер. съ души. Общїе земскїе сборы въ 1847 г. были отъ 66 коп. до 84 коп. сер. Общественный сборъ по 70 коп. сер. съ души. Частный мїрской сборъ, по приговорамъ сельскихъ обществъ, съ души отъ $5\frac{3}{4}$ до $7\frac{1}{2}$ коп. сереб.

Квартиръ отведено было въ селеніяхъ крестьянъ Государственныхъ Имуществъ, въ 1847 г.—5,715 на 8,278 челов. Всего натуральною повинностью въ 1847 г. отправлено примѣрно на сумму 32,328 рублей.

Помѣщиковъ очень мало въ губерніи. Нѣкоторые изъ владѣльцевъ, болѣе значительныхъ здѣсь имѣній, находятся на жительствѣ, или на службѣ въ столицахъ и другихъ городахъ. Помѣщиковъ, имѣющихъ болѣе 200 рев. душъ въ губерніи, только три; имѣющихъ болѣе 100 рев. душъ восемь, болѣе 50 рев. душъ четырнадцать, отъ 20 до 50 рев. душъ пятьдесятъ два; отъ 10 до 20 рев. душъ восемьдесятъ; отъ 5 до 10 р. д. шестьдесятъ девять; восемьдесятъ пять имѣютъ менѣе 5 рев. душъ, и девяносто одинъ человекъ дворянъ имѣютъ только дворовыхъ людей.

Смертность въ здѣшнихъ мѣстахъ мало зависитъ отъ вліянія климата, который вообще довольно здоровъ; повальные болѣзни бываютъ рѣдко и не получаютъ сильнаго развитія. Въ 1847 г. господствующія болѣзни были: въ г. Вытегрѣ, горячка; ею заболѣло 28, умерло 10; въ Вытегорскомъ уѣздѣ, нервная горячка—заболѣло 32, умерло 6; кровавый поносъ, заболѣло 24, умерло 4; въ Лодейнопольскомъ уѣздѣ, горячка, заболѣло 79, умерло 21; въ Каргопольскомъ уѣздѣ нервная горячка, заболѣло 60, умерло 14; въ Шудожскомъ уѣздѣ, нервная горячка, заболѣло 38, умерло 9. Замѣчательной смертности въ это время небыло. Оспа была привита въ 1847 г. 7,669 младенцамъ. Труповъ-человѣческихъ было вскрыто, на основаніи судебной медицины 38. Случаевъ укушенія бѣшеными животными не было, и вообще въ Олонецкой губерніи эти случаи рѣдко бываютъ. Врачей въ губерніи въ 1847 г. было 11. Аптекъ: казенная, одна, при Олонецкомъ пущечномъ заводѣ; частныхъ двѣ: одна въ Петрозаводскѣ, а другая въ Вытегрѣ.

РАЗМѢЩЕНІЕ ЖИТЕЛЕЙ.

1) *Городскихъ*. Въ губерніи находится 7 городовъ. См. таблицу № 1 и описаніе городовъ.

2) *Сельскихъ*. Деревни въ Олонецкой губерніи, за исключеніемъ немногихъ, устроены возлѣ озеръ или рѣкъ, другія при удобнѣйшихъ для хлѣбопашества мѣстахъ, а многія среди лѣсовъ. Нѣкоторыя деревни состоятъ изъ двухъ, трехъ дворовъ, окруженныхъ лѣсомъ. Всего въ губерніи находится 4,556 деревень. Замѣчательнѣйшія изъ нихъ по своей обширности означены ниже, въ алфавитномъ спискѣ.

IV. ПРОМЫШЛЕННОСТЬ.

а) Сельское хозяйство.

Общій характеръ почвы Олонецкой губ. есть безплодность, съ чрезвычайно малыми исключеніями; только самыя южныя оконечности губерніи, заключаютъ мѣста сколько нибудь удобныя для земледѣлія. Отъ предѣловъ С. Петербургской губерніи, начинается почва земли песчаная, глинистая, болотистая, лишь мѣстами покрытая тонкимъ слоемъ растительной земли. Съ постепеннымъ возвышеніемъ къ сѣверу, она остановится постепенно болѣе и болѣе каменистою, такъ, что самыя сѣверныя части губерніи представляютъ одиѣ только скалы, мѣстами голыя, мѣстами покрытыя лѣсомъ и кустарниками.

Такъ, по всему Олонецкому уѣзду почва земли глинистая, каменистая и отчасти песчаная, токъко въ Ильинской волости, въ обществахъ Пятчельскомъ и Туложскомъ, мѣстами, встрѣчаются слои растительной земли.

По Лодейнопольскому уѣзду почва болотистая и глинистая, мѣстами песчаная и частию каменистая.

По уѣзду Вытегорскому, частию песчаная и каменистая, и между разными породами паходятся огнепостоянныя глины; лишь въ волости Кондужской, мѣстами, есть черноземъ, хотя весьма рѣдко; въ обществѣ Ягремскомъ повсюду иль, обыкновенно называемый въ губерніи черноземомъ. Впрочемъ, въ обоихъ этихъ уѣздахъ, верхній слой земли почти всегда состоитъ изъ гравія, или дресвы.

По Каргопольскому уѣзду почва глинистая и болотистая; въ волости Павловской, она нѣсколько плодороднѣе, исключая общества Павловскаго, въ которомъ земля глинистая и песчаная; въ Машинской волости встрѣчаются известковыя и алебастровыя земли, и вообще по всему уѣзду преимуществуетъ смѣсь ила съ известью.

Въ Пудожскомъ уѣздѣ, по всей Пудожской волости, почва глинистая; въ Карбозерской волости, глинистая и каменистая; въ волости Керерецкой плодородна, въ волости Устьможской, въ мірскихъ обществахъ: Бологовскомъ, песчаная и каменистая, а въ Устьможскомъ и Плескомъ, мѣстами плодородна.

По всему уѣзду Повѣнецкому почва каменистая съ дресвянымъ пескомъ и глиною.

По уѣзду Петрозаводскому, по большей части, песчано-глинистая; въ низкихъ мѣстахъ болотистая, а на высокихъ чрезвычайно каменистая. Южныя волости не такъ гористы, и иловаты; самая хлѣбородная изъ нихъ есть вотчина Острѣчинская; на сѣверъ отъ почтовой дороги С. Петербургской, почва начинаетъ быть каменистою; въ нѣкоторыхъ вотчинахъ встрѣчается суглинокъ.

Изъ предыдущаго взгляда на почву, естественно слѣдуетъ, что Олонецкая губер. весьма не хлѣбородна. Въ земледѣльческомъ отношеніи, она есть самая малозначущая въ Имперіи; въ ней пахотной земли не болѣе 256,496 десятинъ, изъ которыхъ подъ старыми полями только около 185,000 дес. а остальное подъ лѣсосѣками, или *палами*. Хотя въ земледѣльческомъ классѣ въ губерніи считается болѣе 100,000 душъ, но настоящихъ полевыхъ работниковъ въ этомъ числѣ не болѣе 35,000 душъ; остальные занимаются другими промыслами и ремеслами, или по малолѣтству и старости неспособны работать. Изъ этого видно, что на каждого полеваго работника приходится слишкомъ по 7 десятинъ, а по общему числу ревизскихъ душъ около $2\frac{1}{2}$ десятинъ на каждую. Недостатокъ удобренныхъ полей крестьяне нѣсколько вознаграждаютъ посѣвами на лѣсосѣкахъ, или такъ называемыхъ *палахъ*, съ которыхъ получаютъ почти половину своего урожая. Палы приготовляются такимъ образомъ: срубаютъ лѣсъ, жгутъ его и послѣ легкаго обработыванія обожженнаго мѣста, сѣютъ на немъ озимой и рѣдко яровой хлѣбъ. На такихъ мѣстахъ, въ благопріятные годы, бываетъ весьма прибыльный урожай. Олонецкіе крестьяне мѣряютъ свои земли не десятинами, но ведутъ счетъ—пахотнымъ землямъ—озимымъ сѣвомъ, а луговымъ землямъ—возами сѣна, на прим., если спросить здѣшняго крестьянина, сколько у него пахотной земли, онъ скажетъ; *въ одной трети сѣю 5, въ другой 7, въ третьей 10 маленокъ* (такъ называютъ четверикъ); *сѣна выкашиваю 40 возовъ*.

Причины скудости земледѣлія суть: сѣверное положеніе губерніи, а слѣдовательно суровость климата, краткость лѣта и ранніе морозы, называемые *утренниками*; также недостатокъ навоза, происходящій отъ весьма незначительнаго количества скота, котораго содержатъ мало, по недостатку покосовъ. Обработываніе полей здѣсь чрезвычайно трудно, почва вообще очень камениста, груды большихъ камней указываютъ мѣста бывшихъ пашень; камни эти обыкновенно лежатъ среди пашни, куда ихъ постепенно собираютъ, когда пашутъ. Изъ камней этихъ легко было бы дѣлать ограды около полей; такія ограды сохраняли бы лѣсъ, употребляемый для изго-

родъ, безъ которыхъ скоть, бродящій, лѣтомъ, по лѣсамъ, а также медвѣди и олени иногда вытаптываютъ весь посѣвъ.

Орудія земледѣльческія, употребляемыя въ Олонецкой губ., весьма простаго устройства, и почти всякій крестьянинъ самъ дѣлаетъ ихъ, исключая сошника. *Соха* дѣлается изъ березовой кривулины небольшого размѣра, отработкою приведенной въ доску, называемую *плутило*, до 2-хъ дюймовъ толщины. На нижнемъ концѣ раздвоины насаживаются двѣ желѣзныя штуки въ 10 вершк., называемыя *омежа*; къ нимъ въ средину прикладывается *присошекъ*, въ видѣ широкой лопаты, въ срединѣ выпуклой. *Присошекъ* этотъ, при распашкѣ, переворачивается то на тотъ, то на другой *омежъ*. На верху сохи, чтобы легче управлять ею, придѣлывается другая кривулина, называемая *рогачемъ*; въ эту кривулину укрѣплены оглебли, для запряжки лошади. Борона дѣлается изъ нѣсколькихъ не толстыхъ, еловыхъ отрубковъ, длиною въ 2½ аршина, съ твердыми на нихъ сучьями; къ верху отрубки связываются, одинъ подлѣ другаго въ видѣ щетки; къ боронѣ придѣланы оглебли, въ которыя впрягается лошадь. Для особенно каменистыхъ полей, въ Олонецкомъ уѣздѣ употребляютъ бороны перегибающіяся; онѣ дѣлаются почти также, какъ и обыкновенныя, только верхъ у нихъ какъ будто бы распиленъ на три части, потомъ съ боку проверчены дыры, и въ видѣ шалнера собраны на крѣпкія палки. Для разбиванія глыбъ, на глинистой почвѣ употребляется зубчатой *катокъ*, для придавленія легкой почвы, послѣ сѣянія, — гладкій *катокъ*. Желательно было бы, чтобы гладкій катокъ вошелъ болѣе въ употребленіе, польза его доказывается весьма скорыми всходами сѣмянъ, что въ тамошнемъ климатѣ очень важно. *Косоръ*, родъ серпа, безъ зубьевъ, острый какъ коса, но крѣпче и толще, употребляется при лѣсной распашкѣ, для срубки молодыхъ деревьевъ; этою работою занимаются женщины, между тѣмъ какъ мужики рубятъ толстыя деревья топорами.

Для привоза на поля навоза зимою употребляются *дровни*, а лѣтомъ — телѣги, о четырехъ, иногда о двухъ колесахъ, называемыя *ропусками*. Во всей губерніи едва ли есть болѣе 10,000 телѣгъ, потому что дорогъ мало и удобнѣйшіе пути пролегаютъ водою; въ особенности телѣгъ мало въ Повѣнецкомъ уѣздѣ, гдѣ въ цѣломъ селеніи, и даже приходѣ, нѣтъ иногда ни одной телѣги. Жнутъ хлѣбъ серпомъ. До уборки въ кучи, овесъ просушивается слѣдующимъ образомъ: въ поставленныхъ стоймя столбахъ, въ три саж. вышины, съ упорами съ обѣихъ сторонъ, выдѣлываются отверстія, и вкладываютъ въ нихъ еловыя жерди, на разстояніи 4-хъ аршинъ одна отъ другой; на этихъ-

то жердяхъ развѣшивается для просушки яровой хлѣбъ. Обмолачиваніе хлѣба производится цѣпами.

По всей губерніи дознано опытомъ, что озимый хлѣбъ вѣрнѣе яроваго, потому что онъ ранѣе поспѣваетъ; слѣдовательно не подвергается частымъ, раннимъ морозамъ, что бываетъ нерѣдко съ яровымъ. Однако урожай и озимаго хлѣба иногда не удается, и это именно случается тогда, когда мокрая осень испортитъ посѣвъ, или снѣгъ падетъ на незамерзлую землю, или весною, при теплой погодѣ, земля растаетъ, а поздніе морозы повредятъ посѣву; но эти неблагоприятные случаи для озими не встрѣчаются столь часто, какъ ранніе, осенніе морозы, препятствующіе созрѣнію яроваго. Бываетъ въ иные годы, (на пр. въ 1837 г.), что сѣять не могутъ ранѣе конца мая, а засуха препятствуетъ росту хлѣба до половины іюля; послѣ того яровой хлѣбъ только что начнетъ поправляться, какъ ранніе морозы въ августѣ повреждаютъ его, такъ что приходится жать его зеленымъ.

Множество камней, валяющихся на поляхъ, весьма затрудняютъ обработку. Большія кучи ихъ, лежащія на поляхъ, приносятъ впрочемъ ту пользу, что, нагрѣваясь отъ солнечной теплоты, согрѣваютъ землю, а въ засуху подъ ними долѣе удерживается сырость. Въ каменныхъ мѣстахъ, крестьяне не приступаютъ вдругъ къ одновременной, многотрудной очисткѣ, а пашутъ между камнями, подбирая только и складывая въ кучи, случайно подкопанные сохою камни; такъ что, по величинѣ каменныхъ кучъ, почти съ вѣрностью можно опредѣлить давность предпринятой разработки. Въ губерніи вездѣ принято трехпольное хозяйство съ паромъ. Подъ озимой хлѣбъ пашутъ три раза, именно: первый разъ послѣ снятія яроваго хлѣба, что бы земля, отъ навозной влажности, лучше могла напитаться и оставшіеся въ ней корни лучше сгнили; второй разъ около Петрова дня, тогда запашутъ и навозъ, вывезенный зимою и разостланный по полямъ, за день или за два до запашки; третій разъ около 1 августа, потомъ сѣютъ и боронуютъ; послѣ чего на глинистой и суглинистой почвѣ еще дѣлаютъ сохою борозды, для стока весенней воды. Подъ яровой хлѣбъ пашутъ только весною два раза. Всякій разъ послѣ паханія боронуютъ, и на глинистой землѣ, для разбитія глыбъ, проходятъ еще зубчатымъ каткомъ. Это въ большомъ употребленіи около Олонца, въ другихъ мѣстахъ менѣе, какъ-то въ Каргопольскомъ и Пудожскомъ уѣздахъ, гдѣ однако, послѣ боронованія, женщины и дѣти разбиваютъ глыбы палками съ толстыми набалдашниками, которыми еще лучше и мельче ихъ раздробляютъ, нежели каткомъ.

Гдѣ почва плотная или песчаная, тамъ пахутъ только одинъ разъ, а въ Каргопольскомъ уѣздѣ почти нигдѣ не пахутъ осенью подъ яровой хлѣбъ. Въ особенности хорошо обрабатываніе полей въ Повѣнецкомъ уѣздѣ, въ старообрядческихъ общежительствахъ.

Кромѣ трехъ-польнаго хозяйства, здѣсь занимаются еще, какъ выше сказано, расчистками лѣсовъ для посѣва; съ нихъ получаютъ, по качеству почвы, отъ 2 до 10, болѣе или менѣе обильныхъ жатвъ, безъ удобренія; послѣ чего оставляютъ ихъ безъ употребленія, обыкновенно на 10 лѣтъ, чтобы опять заросли лѣсомъ.

На палахъ, озимой хлѣбъ сѣется прежде, чѣмъ на обыкновенныхъ поляхъ; на поляхъ посѣвъ начинается съ іюня. Яровой хлѣбъ сѣется, какъ только весеннее время позволяетъ, обыкновенно до середины мая. Жатва бываетъ въ августѣ, сперва жнутъ рожь, до 15 августа, а ячмень и овесъ, послѣ ржи, обыкновенно до конца августа.

Урожай вообще бываетъ весьма различенъ, смотря по качеству почвы, сѣменямъ, удобренію и обработкѣ полей. При хорошемъ удобреніи и благопріятствующей погодѣ, урожай бываетъ самъ 8 и 10, (въ сложности на палахъ и обыкновенныхъ поляхъ); но какъ многіе изъ крестьянъ, по недостатку навоза, мало удобряютъ поля и часто погода и морозы вредятъ хлѣбу, то общій урожай по губерніи полагать можно не болѣе, какъ озимаго самъ 5 и яроваго самъ 3, хотя ячмень иногда даетъ и лучшіе урожаи.

Озимая рожь родится по губерніи вездѣ довольно хорошо, только въ самой сѣверной части Повѣнецкаго уѣзда бываютъ неурожаи; на палахъ лучше всего она удается. Вообще рожь здѣсь не очень высока, и оттого соломы бываетъ мало; колосья довольно длинны, и иногда бываетъ до 70 зеренъ въ колосѣ. На десятинѣ высѣвается одна четверть. Рожь лучше родится на югѣ губерніи, гдѣ на палахъ, мѣстами, бываетъ урожай иногда самъ 20. Вообще ржи высѣвается въ сравненіи съ прочимъ хлѣбомъ 30 частей изъ ста. Рожь яровая сѣется весьма мало; она даетъ плохой урожай, бываетъ мелка колосьями и ростомъ; сѣютъ ее только тогда, когда не успѣютъ, осенью, засѣять настоящаго количества озимой. Урожай ея не бываетъ болѣе самъ 3. Яровой пшеницы сѣется тоже очень мало, во всей губерніи едвали высѣвается 500 четвертей, урожай бываетъ не больше самъ 3, больше сѣютъ ее въ Вытегорскомъ уѣздѣ, однако она поспѣваетъ и въ 40 вер. ниже Петрозаводска подъ 62°. Овесъ сѣется повсюду въ губерніи, больше на удобряемыхъ поляхъ, нежели на палахъ; родится болѣе на мѣстахъ иловатыхъ; на десятину высѣваютъ по двѣ четверти. Урожай при хорошемъ удо-

бреніи земли бываетъ самъ 5. Овса высѣвается въ сравненіи съ прочимъ хлѣбомъ 42 части изъ ста. Сѣверный предѣлъ посѣва овса есть 63°, 15' с. ш. Ячмень, растеніе самое сѣверное изъ хлѣбныхъ, сѣется вездѣ съ хорошимъ успѣхомъ, но какъ и овесъ, онъ страдаетъ отъ раннихъ морозовъ. Каргопольскій ячмень славится особенною добротою. Сѣется ячмень обыкновенно по четверти на десятину; урожай при хорошемъ унавоживаніи самъ 8; на палахъ бываетъ иногда неимовѣрный урожай. Высѣвается около 10% въ сравненіи съ общемою сложностью посѣва хлѣбныхъ растеній. Горохъ разводится въ небольшомъ количествѣ, на лучшихъ поляхъ, около домовъ, или въ огородахъ. На десятинѣ сѣется 6 четвериковъ мелкаго гороха; урожай бываетъ самъ 5.

Прочія растенія, которыя сѣются въ Олонецкой губерніи, суть или корнеплодные, или фабричныя.

Изъ корнеплодныхъ разводятся: *рѣпа* вездѣ въ значительномъ количествѣ. Ее сѣютъ чаще на палахъ, и она даетъ иногда до 60 и 80 четвертей урожая съ десятины. Послѣ хлѣба и рыбы, рѣпа составляетъ главнѣйшую пищу крестьянъ; она готовится во всѣхъ видахъ: вареная, печеная и пареная, изъ нее дѣлаютъ сверхъ того родъ кваса, называемаго *рѣпницею*. Картофель разводится большею частью въ огородахъ; на поляхъ его сѣять только въ окрестностяхъ Петрозаводска. Малое стараніе крестьянъ о разведеніи картофеля должно приписать отвращенію ихъ отъ всякой новизны и, наиболѣе, всеобщему употребленію рѣпы. Свекла мало разводится.

Изъ фабричныхъ растеній первое мѣсто занимаетъ ленъ, который сѣется повсюду въ губерніи, но болѣе для собственной надобности. Въ Пудожскомъ уѣздѣ въ особенности много сѣютъ льна; тамъ, кромѣ удовлетворенія собственныхъ потребностей, готовятъ на продажу до 10,000 пудовъ льна. Сѣютъ его преимущественно на палахъ первымъ посѣвомъ, потому что ленъ какъ извѣстно любитъ новую землю. Лну сѣется одна четверть на десятину; посѣвъ его дѣлается въ маѣ. Сѣмена покупаютъ изъ Псковской губерніи, или изъ Риги. Собранный ленъ обрываютъ сѣмянныя головки, и очищенные такимъ образомъ стебли связываютъ въ снопы, погружаютъ въ воду и держатъ въ ней при теплой погодѣ до 2 недѣль, а при холодной и до 3. Когда ленъ довольно перемокнетъ, то разстилаютъ его на траву и оставляютъ до тѣхъ поръ, пока онъ приметъ надлежащую бѣлизну. Тогда собираютъ его и сушатъ или въ жильѣ, или въ овинахъ; потомъ мнутъ на мялицѣ и очищаютъ на трепалахъ. Такимъ образомъ, получается ленъ еще съ

мелкою кострою; его связываютъ въ прядки или пучки, чешутъ щетками, отъ чего выходятъ, такъ называемые изгребы, по снятіи которыхъ остается чистый ленъ. Изъ изгребовъ прядутъ толстую пряжу и ткутъ грубые холсты. Урожай бываетъ, среднимъ числомъ, около 120 пудовъ кудели и до 4 четвертей семянъ съ десятины.

Конопля сѣется менѣ льна и вообще только въ огородахъ, рѣдко на лѣсныхъ распашкахъ и на поляхъ. Сѣется конопля обыкновенно одна четверть на десятину; урожай бываетъ съ одной десятины до 180 пудовъ пеньки и до 2 четвертей сѣмянъ. Изъ пеньки дѣлаютъ только рыбныя снасти и веревки, рѣдко холсты.

Макъ разводится только въ огородахъ и то въ самомъ небольшомъ количествѣ. Въ Вытегорскомъ и отчасти въ Лодейнопольскомъ уѣздахъ разводятъ еще хмѣль, но только при домахъ, гдѣ онъ защищенъ отъ вѣтра. Разведеніе хмѣля весьма незначительно.

О справочныхъ и торговыхъ цѣнахъ на разные роды хлѣба см. таблицу № 2.

Вообще, за отчисленіемъ сѣмянъ, приходится хлѣба по 1 $\frac{1}{2}$ четверти на душу обоого пола, а за исключеніемъ еще на прокормленіе скота, не болѣе одной четверти; недостатокъ этотъ пополняется доставкою хлѣба изъ Рыбинска, по Маріинской системѣ. Въ Пудожскомъ и Каргопольскомъ уѣздахъ, гдѣ земледѣліе производится съ большимъ успѣхомъ, крестьяне довольствуются собственнымъ хлѣбомъ; изъ Каргопольскаго уѣзда отправляется зимою до 10,000 четвертей муки въ Вытегру, Петрозаводскъ и Повѣнецъ для продажи.

Садоводство въ Олонецкой губ. въ ничтожномъ состояніи. На югѣ губерніи, въ нѣкоторыхъ мѣстахъ растутъ яблоки, на не прививныхъ деревьяхъ, но весьма въ небольшомъ количествѣ. Огородничество тоже слабо развито. Кромѣ выше поименованныхъ растений, въ огородахъ растутъ: капуста, огурцы, бобы, лукъ, брюква, морковь, рѣпка, хмѣль, петрушка и другія.

Луга.

Олонецкая губернія вообще бѣдна сѣномъ, и не имѣетъ чистыхъ луговъ, кромѣ уѣзда Вытегорскаго и части Олонецкаго, прилежащихъ къ Ладожскому озеру. Въ прочихъ уѣздахъ, сѣно собирается по большей части съ лѣсныхъ расчистковъ, называемыхъ нивами, и кое-гдѣ по берегамъ низменныхъ рѣкъ. Однако же, по малому скотоводству, сѣна на продовольствіе скота съ прибавкою соломы здѣсь достаточно. Изъ Вытегорскаго же уѣзда и изъ Олонецкаго,

около рѣч. Олонки, отправляется даже часть сѣна на продажу въ С. Петербургъ. Настоящее количество луговъ и сѣна, въ губернии слѣдующее:

У ѣ з д ы.	Число десятинъ.	Число пудовъ.
Петрозаводскій . . .	29,000	2,000,000
Повѣнецкій . . .	11,300	3,228,000
Пудожскій . . .	5,000	неизвѣстно
Каргопольскій . . .	27,000	600,000
Вытегорскій . . .	13,000	Общее число пудовъ неизвѣстно, но за собственнымъ употребленіемъ, идетъ на продажу 2,895,000 пудовъ.
Лодейнопольскій . . .	4,900	150,000
Олонецкій . . .	10,835	— Число пудовъ неизвѣстно, но, за собственнымъ употребленіемъ, сѣна поступаетъ въ продажу 400,000 пудовъ.

Въ Вытегорскомъ уѣздѣ самые изобильныя сѣномъ мѣста слѣдующія:

1) Вытегорская волость прилегаетъ къ г. Вытегрѣ и простирается на 40 вер. по дорогѣ къ Архангельску; имѣетъ сѣнокосовъ до 12,000 десятинъ, которые приносятъ до 2,500,000 пудовъ сѣна. 2) Андомская волость, по дорогѣ къ г. Пудожу въ 27 вер. отъ г. Вытегры; имѣетъ сѣнокосовъ до 600 десятинъ, дающихъ сѣна до 130,000 пуд. 3) Уходская волость на дорогѣ въ Архангельскъ, отъ г. Вытегры въ 150 вер. имѣетъ покосовъ до 700 десятинъ, приносящихъ до 150,000 пудовъ сѣна и 4) Тихманская волость, сосѣдственная съ Уходскою, въ 180 вер. отъ города, имѣетъ сѣнокосу до 500 десятинъ, дающихъ сѣна до 115,000 пудовъ.

Изъ этихъ мѣстъ, излишнее количество сѣна, за собственнымъ употребленіемъ, вывозится на продажу; а въ прочихъ мѣстахъ готовится оно для одного только домашняго продовольствія.

Скотоводство.

Скотоводство въ Олонецкой губ. находится въ худомъ состояніи, причиною тому почти повсемѣстный недостатокъ сѣна.

Вѣдомость о числѣ разнаго скота въ Олонецкой губерніи въ 1847 году.

Въ уѣздахъ.	Лошадей.	Рогатого скота.	Овецъ протыхъ.	Свиней.	Козъ.
Въ Петрозаводскомъ.	9,151	21,420	1,174	290	220
— Олонецкомъ . . .	5,981	17,726	11,015	918	—
— Лодейнопольскомъ	5,218	7,712	1,374	840	—
— Вытегорскомъ . .	6,183	12,490	11,743	2,414	—
— Каргопольскомъ .	16,444	18,211	21,098	189	—
— Пудожскомъ . . .	5,635	6,667	6,079	58	—
— Повѣнецкомъ. . .	3,508	7,205	9,710	207	—
Итого	52,120	91,431	62,193	4,916	220

Конскихъ заводовъ въ губерніи нѣтъ, но изъ крестьянъ Петрозаводскаго уѣзда Заонежскихъ волостей, многіе выкармливаютъ отъ 15 до 30 лошадей и пригоняютъ ихъ зимою для продажи на Шунгскую ярмарку. Порода лошадей не мелкая; онѣ отличаются крѣпостью и довольно красивы; цѣною бываютъ отъ 15 до 100 руб. сер. Зимою лошадей кормятъ большею частью только однимъ сѣномъ, и только при тяжелыхъ и дальнихъ извозахъ овсомъ и печенымъ хлѣбомъ. Лѣтомъ пускаютъ лошадей на подножный кормъ, въ лѣсъ, по бологамъ, всюду, потому что онѣ пасутся безъ пастуховъ. Лошади выходятъ на пастьбу большею частью вечеромъ, на ночь, потому что днемъ насѣкомыя одолеваятъ ихъ, и онѣ прячутся въ хлѣвы. Пасутся болѣе по болотистымъ мѣстамъ, гдѣ трава изобильнѣе, оттого онѣ наѣдаются болотистыхъ и покрытыхъ росой травъ. Эта влажность, равно какъ и вечерній, изъ болотъ поднимающійся, удушливый паръ ослабляютъ пищеварительные сосуды и производятъ болѣзнь, называемую сибирскою язвой. Болѣзнь эта свирѣпствуетъ въ Олонецкой губ. не только на лошадяхъ, но и на рогатомъ скотѣ и овцахъ, и преимущественно появляется тамъ гдѣ много болотистыхъ пастбищъ.

Рогатый скотъ преимущественно отличается хорошою добротою въ Каргопольскомъ и Пудожскомъ уѣздахъ, и правительство нѣсколько разъ покупало въ тѣхъ уѣздахъ коровъ для хозяйствъ Новгородскаго военнаго поселенія. Рогатый скотъ въ губерніи состоитъ только изъ коровъ; воловъ въ губерніи нигдѣ не держатъ. Въ По-

вънецкомъ уѣздѣ есть скотъ, называемый *Сюземскимъ*, происходящій отъ обыкновенныхъ коровъ и Холмогорскихъ быковъ; коровы эти довольно рослы и даютъ хорошее молоко. Въ прочихъ мѣстахъ губерніи скотъ мелкій и худощавый. Мелкость его происходитъ оттого, что для приплода употребляютъ недоросшихъ быковъ, иногда почти еще телятъ. Причина худобы скота есть скудость зимняго корма; коровъ кормятъ только соломою; послѣ того какъ онѣ отелятся, даютъ имъ немного сѣна и въ пойло прибавляютъ муки; но и это не всегда и не вездѣ. Коровъ изрѣдка покупаютъ изъ другихъ губерній; въ городахъ и по Архангельскому тракту встрѣчаются коровы Холмогорской породы. Между коровами появляется сибирская язва, однако не столь часто и не столь губительно, какъ между лошадьми. Мясо продается почти по всей губерніи, среднюю цѣною по 1 руб. 50 коп. сер. за пудъ. Масло продается отъ 4 до 5 и болѣе рублей сер. пудъ. Мясо дешевле осенью и въ началѣ зимы, когда крестьяне стараются, по недостатку запаснаго корма, продавать коровъ; дороже весною и лѣтомъ. Крестьяне ѣдятъ мясо только по праздникамъ. Кожи продаются по 2 р. сер. за сырую, а за выдѣланную по 3 р. и по 3 р. 50 к. серебромъ.

Овецъ тонкорунныхъ въ губерніи нѣтъ; а водится простая порода, называемая Финскою. Овецъ стригутъ два раза въ годъ, весною и осенью, по вымытіи ихъ въ озерѣ, или рѣкѣ. Шерсти, такимъ образомъ мытой, получается до 4 фунтовъ съ овцы въ годъ; пудъ продается отъ 5 до 6 руб. сер. Шерсть не вывозится изъ губерніи, а употребляется крестьянами на собственныя надобности; они выдѣлываютъ простое сѣрое сукно, на армяки. Овцы лѣтомъ ходятъ на пастбищѣ безъ пастуха, и пасутся по краямъ полей, озеръ, рѣкъ, болотъ и лѣсовъ, не далеко отъ селеній. Зимой кормятъ ихъ соломою; сѣна мало даютъ; въ Пудожскомъ уѣздѣ въ нѣкоторыхъ мѣстахъ кормятъ овецъ сушеными листьями.

Свиней въ губерніи мало, потому что мало хлѣба. Порода ихъ вообще довольно мелка. Козъ содержать очень мало, и то только въ городахъ.

Скотъ вездѣ въ губерніи содержится въ обширныхъ, теплыхъ хлѣвахъ, въ которыхъ дѣлается еще нѣсколько особыхъ, болѣе теплыхъ отдѣленій, для телятъ и овецъ. Хлѣвъ помѣщается подъ одною крышею съ крестьянскимъ жилищемъ; надъ хлѣвомъ устраивается сарай, гдѣ хранятся крестьянскія вещи: повозки, сани, сохи, катки, бороны, а зимою сѣно и солома; хлѣвы теплы; скотъ въ нихъ защищенъ противъ сильнѣйшихъ морозовъ. Въ самомъ хлѣву есть раз-

ныя отдѣленія, почти для каждаго рода скота; онѣ разгораживаются жердями, для того чтобъ скотины, одна у другой, не похищали корма. Въ хлѣвахъ устроены ясли для всѣхъ животныхъ.

Птицеводство въ деревняхъ ограничивается курами; въ городахъ и у помѣщиковъ можно еще видѣть гусей, утокъ, и очень рѣдко индѣекъ; но всѣхъ этихъ птицъ держать очень мало, потому что продолжительная зима требуетъ много корма; почему, обыкновенно до наступленія зимы, продаютъ почти всѣхъ птицъ, оставляя только небольшое число для будущаго приплода. Цыплятъ продаютъ по 10 и 15 коп. сер. пару, куръ и пѣтуховъ отъ 10 до 20 коп. сер. за штуку, гусей, осенью, по 60 к. сер. за штуку.

Льсоводство. Олонецкая губ. особенно богата лѣсами, а водяныя сообщенія и множество сплавныхъ рѣчекъ, доставляютъ краю возможность пользоваться этимъ богатствомъ. Частныхъ лѣсовъ очень немного, всего $\frac{1}{4}$ часть. Въ прочихъ лѣсахъ, принадлежащихъ государственному крестьянамъ и Балтійскому корабельному вѣдомству, введено правильное хозяйство, что и обезпечиваетъ сохраненіе лѣсовъ. Главныя сплавы лѣсовъ, корабельнаго, строеваго и на распилку, производятся съ верховья рѣкъ: Шуи, Суны, Лижмы, Кумы и Водлы, съ ея притоками, въ Онежское оз., гдѣ лѣсъ нагружается на суда и перевозится чрезъ озера, въ Свирь и въ С. Петербургъ.

Въ 1848 г. въ казенномъ вѣдомствѣ состояло
лѣсовъ 8,965,914 десятинъ

Въ томъ числѣ казенныхъ:

Собственно во владѣніи казны, неразмежеванныхъ съ государственными крестьянами . . . 6,632,451 —

Такихъ же, состоящихъ подъ оброчными статьями 190,150 —

Общихъ 135,952 —

Спорныхъ 34,595 —

Перечисленныхъ въ разрядъ корабельныхъ лѣсовъ 1,257,496 —

Корабельныхъ роцъ, состоящихъ въ завѣдываніи палаты 267,153 —

Корабельныхъ роцъ, находящихся въ полномъ завѣдываніи морскаго министерства 20,852 —

Приписныхъ къ заводамъ, Олонецкимъ горнымъ и Петербургскому литейному 339,474 —

Отведенныхъ селеніямъ государственныхъ крестьянъ горнаго вѣдомства, въ неприкосновен- ный запасъ	324	десять.
Монастырскихъ и церковныхъ	29,900	—
Городскихъ	49,383	—
Общаго владѣнія помѣщиковъ и крестьянъ съ церковно-служителями	8,179	—

Итого 8,965,914 десятинъ

Лѣса Олонецкой губ. раздѣлены въ 1845 г. на три округа, заключающіе въ себѣ 17 лѣсничествъ. Для высшаго надзора за лѣсничествами имѣются три ревизора.

По положенію, назначено имѣть въ губерніи военно-лѣсной стражи: объѣздчиковъ 46 и сторожей 103; содержаніе ихъ стоитъ 6,373 р. 63 к. въ годъ,

Неправильныя истребленія лѣса и нынѣ дѣлаются крестьянами для своихъ домашнихъ надобностей, и состоятъ частію въ вырубкѣ бревенъ не той породы, или размѣра, какъ то имъ указано, а главное, въ подсѣкахъ подъ посѣвъ хлѣба.

Лѣсная застава одна—Сермакская на р. Свири. Содержаніе ея съ надсмотрщикомъ, писцомъ и тремя военно-лѣсными стражами обходится въ годъ 495 р. 97 коп. Черезъ эту заставу прошло въ коммуникацію 1847 года, безъ пошлины, потому что имѣлись билеты: судовъ 2,010, дровъ разнаго рода и мѣры 38,374 саж., бревенъ 146,577, канифоли 1,237 пудовъ, сосновой сѣры 250 пудовъ, поташу 14 бочекъ, скипидару 400 пудовъ, гарпіусу 80 пудовъ, сажи 2,037 пудъ, спичекъ сосновыхъ 32,200 пучк., смолы 5,538 пудъ, дегтю 31,506 пудъ, бочекъ съ пескомъ 7 пудъ, пеку 10,701½ пуд., досокъ 500,359, штукъ, драни 590 пучковъ, кницъ 3,500 штукъ, клиньевъ 1,490 штукъ, плашекъ 79,847 штукъ, шестовъ 3,300 штукъ, жердей 4,800 штукъ, поворнику 38,000 штукъ, счалокъ и подсчалокъ 7,194 шт., прутьевъ 467,000 шт., потесей 1,226 шт., багровицъ 850 шт. и угля 9,720 четвертей.

Предположено заставу эту перенести въ Петербургскую губернію.

Въ Олонецкой губ. не существуетъ никакихъ лѣсопромышленныхъ заведеній, ни казеннаго лѣснаго торговаго. Сбытъ казенныхъ лѣсовъ производится исключительно вольною продажею, по существующимъ на то таксамъ.

Казенныхъ лѣсопильныхъ заводовъ нѣтъ, но есть заводы частныя, которые получаютъ необходимый для нихъ лѣсъ изъ назна-

ченныхъ для этого казенныхъ дачъ; въ 1847 г. заводовъ этихъ было 10, изъ нихъ въ дѣйствиіи находилось только 6.

Изъ лѣсныхъ издѣлій въ Олонецкой губ. приготовляются и выдѣлываются: леготь смола, бочки, ивовая кора и осиновая зола для обдѣлки кожъ, уголь для желѣзныхъ заводовъ и обыкновенныхъ кузницъ, полозья, колеса, дровни, сани, исключительно же въ Коргопольскомъ уѣздѣ разная деревянная посуда, потребная для домашняго мѣстнаго употребленія.

Въ 1847 г. продано лѣса.

Строевыхъ деревъ растущихъ	135,904	на	45,694	руб.	9	коп.
Валежника и сухопадали	11,073	—	2,145	—	60	—
Растущихъ бревенъ	191,041	—	18,067	—	50	—
Дровъ куб. сажень	12,566	—	11,723	—	31	—
Валежника и сухопадали	8,716	—	6,421	—	30	—
Жердей и кольевъ	18,448	—	215	—	74	—
Смолы	785	—	62	—	91	—
Детгя } ведръ	9,251	—	1,014	—	31	—
Бочекъ	667	—	141	—	90	—
Ивовой коры, пудовъ	3,232	—	647	—	20	—
Пругьевъ	75,625	—	855	—	63	—
Фашинику куб. сажень	50,162	—	751	—	»	—
Шней для смолы, куб. сажень	25	—	45	—	»	—

Изъ дозволеннаго количества, вырублено бревенъ 239,050; дровъ кубическихъ сажень 101,897 $\frac{1}{2}$, жердей и кольевъ 426,157, всего на сумму 118,838 рублей. Въ завѣдываніи палаты Государственныхъ Имуществъ состоятъ 157 лѣсныхъ дачъ; всѣ онѣ обмежеваны и сняты на планъ, при генеральномъ межеваніи. Въ послѣдствіи, по 1847 годъ, снято по другимъ инструментальнымъ съемкамъ 20 дачъ. Въ 1847 г. межевые чины департамента Сельскаго хозяйства, съ помощью крестьянскихъ мальчиковъ, сняли 69,165 десятинъ, которыя обошлись по 1 $\frac{3}{4}$ коп. за десятину.

Постройкою судовъ занимаются жители Петрозаводскаго, Олонецкаго и Лодейнопольскаго уѣздовъ, на что отпускается лѣсъ изъ особо отведенныхъ дачъ, какъ то: Острѣчинской, Рыборѣцкой, Гакручинской, Важенской и другихъ, съ назначенною платою въ казну. Въ годъ строить до 50 судовъ. Суда, тамъ строящіяся, раздѣляются на два рода: на мореходныя и рѣчныя. Первыя имѣютъ киль и декъ (палубу); послѣднія устроиваются, или съ однимъ килемъ, или безъ него. Къ мореходнымъ судамъ принадлежатъ: 1) гальотъ, длиною по килю до 70, вышиною въ трюмѣ 11 футовъ; поднимаетъ тяжести до 15,000 пудъ; постройка гальота обходится отъ

3,000 до 5,000 руб. сер. Гальотъ можетъ прослужить до 12 лѣтъ. Въ 1834 г. одно изъ такихъ судовъ доходило до Америки. 2) *Яхта* отличается отъ гальота прямою кормою, украшеніемъ борта, балюстрадаю и рулемъ, строящимся по карабельному. 3) *Ботъ*, устраивается всегда въ одинаковыхъ размѣрахъ съ гальотомъ; только корма у него не много круглѣе и какты не дѣлается; на палубѣ же ставится небольшой срубъ, для помѣщенія шкипера и рабочихъ людей: руль устраивается по карабельному. Постройка бота обходится дешевле гальота, потому что его вооруженіе, состоя изъ одной только мачты, стоитъ дешевле. Груза поднимаетъ онъ на ровнѣ съ гальтемъ. 4) *Свирская палубная лодка*, длиною по килю 75 фут., шириною 27, вышиною въ трюмѣ 8 фут.; обходится постройкою и вооруженіемъ до 2,500 руб. сер.; служитъ по 10 лѣтъ: грузу поднимаетъ отъ 12,000 до 14,000 пудовъ. 5) *Озерная палубная шкья* длиною по килю 70, шириною 26, вышиною въ трюмѣ 7½ футъ; обходится постройкою съ вооруженіемъ отъ 1,500 до 2,300 р. сер., можетъ служить 10 лѣтъ; грузу поднимаетъ до 10,000 пудовъ. 6) *Лаймовая сойма палубная*, длиною по килю 40 фут., шир. 14, вышиною въ трюмѣ 6 фут., обходится до 800 руб. сер., можетъ служить 7 лѣтъ и болѣе, поднимаетъ грузу до 4,000 пудовъ. Рѣчные суда: 1) *Свирская лодка*, длин. 12 шир. 4 саж., выш. 12 четвертей; постройка обходится до 1,500 руб. сер.; грузу поднимаетъ до 12,000 пуд.; можетъ прослужить до 10 лѣтъ. 2) *Полулодка*, длиною 11 саж., шир., 42 четв., выш. 10 четв.; обходится отъ 800 до 1,200 руб. сер. Грузу поднимаетъ до 8,000 пуд. и можить прослужить 8 лѣтъ. 3) *Тихвинка*, длиною 10, шир. 2 саж., выш., 7 четв.: стоитъ до 600 руб. сер.; можетъ прослужить 7 лѣтъ; грузу поднимаетъ до 4,000 пудъ. 4) *Соминка, сойма ластовая*, съ крышею на дугахъ, на подобіе палубы, длиною 6 саж., шир. 20 четв., выш. 5 четв.; стоитъ 300 руб. сер.; служитъ до 7 лѣтъ; грузу поднимаетъ до 2,000 пуд. На сѣверѣ, въ Корельскихъ селеніяхъ дѣлаются лодки, сшиваемыя, вмѣсто гвоздей, древесными корнями; онѣ замѣчательны своей необыкновенной прочностью.

Смола готовится крестьянами почти всѣхъ уѣздовъ въ значительномъ количествѣ; особеннаго вреда лѣсамъ отъ того не дѣлается, потому что берется лѣсъ, негодный для построекъ. Изъ каждой кубической сажени дровъ добывается смолы около 25 ведеръ, и продается по 40 коп. сер. за ведро. Въ казну платится съ ведра 7 коп. сер. Деготь выкуриваютъ болѣе всего въ Каргопольскомъ уѣздѣ. Оттуда вывозится его въ Архангельскъ ежегодно до 30,000 ведеръ:

изъ Лодейнопольскаго и Вытегорскаго уѣздовъ возятъ деготь въ Петербургъ. Ведро дегтю продается по 70 коп. сер., а въ казну платится по 9 коп. сер. съ ведра. *Жженіе угля* доставляетъ иногда большія выгоды производителямъ, но вмѣстѣ съ тѣмъ и ущербъ казнѣ; на это употребляется иногда лучшей лѣсъ, не смотря на всѣ предосторожности мѣстнаго управленія надъ лѣсами. Уголь доставляется, частію на Олонецкіе горные заводы, частію въ С. Петербургъ, на большія суммы. *Золы и ивової коры* добывается немного, болѣе въ Лодейнопольскомъ и Каргопольскомъ уѣздахъ. Этимъ занимаются обыкновенно мальчики. *Продажа дровъ* доставляетъ большія выгоды государственнымъ крестьянамъ. Жители Каргопольскаго и Вытегорскаго уѣздовъ занимаются выдѣлкою разныхъ деревянныхъ вещей, какъ-то: сохъ, телѣгъ, колесъ, кадокъ, ушатовъ, ведеръ, боченковъ, ковшей, кадушекъ, корытъ и т. п.

ПРОМЫСЛЫ И РЕМЕСЛА.

Олонецкая губернія, въ промышленномъ отношеніи, превосходитъ многія изъ Великороссійскихъ губерній. За исключеніемъ Повѣнецкаго уѣзда, въ цѣлой губерніи мало встрѣчается деревень, въ которыхъ поселяне не занимались бы полезными ремеслами. Въ Петро-заводскомъ уѣздѣ, гдѣ земли менѣе чѣмъ въ другихъ уѣздахъ, во всѣхъ волостяхъ жители занимаются какимъ либо особеннымъ мастерствомъ. Такъ на прим. волости: Шелтозерская и Рыборѣцкая,—каменотеснымъ, Толвуйская—плотническимъ, Кижская—столярнымъ, Ладвинская—вставливаніемъ стеколъ; Острѣчинская—судостроеніемъ, Петропавловская—судоходствомъ. Жители г. Каргополя и близъ лежащихъ къ нему селеній занимаются преимущественно выдѣлкою бѣличьихъ шкуръ, и приготовленіемъ изъ нихъ мѣховъ; крестьяне нѣкоторыхъ селеній Вытегорскаго уѣзда—добываніемъ бѣлой Андомской глины и приготовленіемъ мѣла. Нѣкоторыя ремесла составляютъ почти исключительный родъ занятій жителей, отдѣльно, въ каждомъ уѣздѣ и волости. Кромѣ того, общіе предметы промышленности всѣхъ жителей Олонецкой губерніи суть: рыбная ловля, звѣриный и птичій промыслы.

Рыбная ловля есть выгоднѣйшее занятіе для крестьянина Олонецкой губерніи во всякое время года. Ловля эта обыкновенно бываетъ удачнѣе весною, потому что тогда ловится рыба не только крупнѣе, но и въ большемъ количествѣ, нежели въ другое время года. Почти всѣ Олонецкія озера и рѣки имѣютъ много рыбы, но въ особенности изобилуютъ ею озера: Онежское, Ладожское, Сямозеро,

Укшозеро, Кангозеро, Большое, Сандалъ, Шимозеро, Лача, Моша, Лекшмозеро, Кенозеро, Водлозеро, Выгозеро, Сегозеро, Лекшозеро и рѣки Шуя и Суна, изобилующія лососями и сигаами; Свирь славится особенно сигаами; потомъ слѣдуютъ р. р. Оять, Мегра, Онега, Кена, Лекшма, Водла, Высь и Сегежа. Главнѣйшія изъ орудій, употребляемыхъ здѣсь при рыбной ловлѣ суть: невода, сѣти и мережи; послѣднія ставятъ на ночь. Въ Каргопольскомъ уѣздѣ, въ озерахъ Лачѣ и Лекшмозерѣ, ловятъ рыбу такъ называемыми *мутниками*, сѣтями столь часто вязаными, что ни малѣйшая рыба, даже — 2 мѣсячная, сквозь нихъ пройти не можетъ, и этимъ почти совершенно истребляютъ рыбу. Прежде, оз. Лача славилось какъ богатѣйшее рыбою во всей губерніи; нынѣ въ Каргополѣ трудно достать крупную рыбу. Ежегодно вылавливается рыбы въ губерніи отъ 80,000 до 100,000 пуд., изъ которыхъ до $\frac{2}{3}$ постуцаютъ въ продажу. Рыба продается свѣжею, сухою и соленою; зимою, мерзлая и сухая отправляется въ С. Петербургъ, а соленая въ Финляндію. Почти половина всего, ежегодно вылавливаемого, количества рыбы ловится въ Петрозаводскомъ уѣздѣ; послѣ того слѣдуютъ уѣзды: Пудожскій, Лодейнопольскій и Повѣнецкій, потомъ Каргопольскій и Вытегорскій; въ Олонецкомъ менѣе всего ловится рыбы. Многіе крестьяне идутъ, во время вскрытія рѣкъ, въ тѣ мѣста, гдѣ рыба водится въ особенномъ изобиліи и возвращаются домой большею частью къ сѣнокоосу, а иногда и позднею осенью, съ большею прибылью. Этимъ особенно отличаются крестьяне Кижской волости, Петрозаводскаго уѣзда, живущіе весьма зажиточно. Они сначала весны отправляются съ разными снастями въ Свирь и даже въ Неву, и приносятъ домой, осенью, весьма значительный заработокъ. По возвращеніи домой они занимаются еще ловлею на Онежскомъ оз. до появленія льда.

Звѣриный и птичій промыслы производятся большею частью въ Повѣнецкомъ уѣздѣ, крестьяне котораго славятся за искусныхъ стрѣлковъ. Они сами дѣлаютъ свои винтовки и отливаютъ пульки, изъ одного фунта свинца до 300 штукъ; часто, вмѣсто пули заряжаютъ винтовку кусками свинца. Значительное число охотниковъ находится также: въ Пудожскомъ, Лодейнопольскомъ, Каргопольскомъ и Петрозаводскомъ уѣздахъ; въ прочихъ уѣздахъ ихъ мало, а въ Олонецкомъ поселяне не занимаются даже и ловлею птицъ. Охотники ходятъ на медвѣдей, волковъ, добываютъ чернобурыхъ и красныхъ лисицъ, взрѣдка горностаевъ и норковъ, а всего болѣе бѣлокъ и зайцевъ. Въ Повѣнецкомъ и Пудожскомъ уѣздахъ многіе изъ крестьянъ устроили себѣ домишки въ глухомъ лѣсу; тамъ они живутъ по двѣ и болѣе недѣли и возвращаются домой, иногда съ весьма зна-

чительной добычею. Ловля бѣлокъ и зайцевъ составляетъ самый выгодный промыселъ. Птичій промыселъ также не маловаженъ. Въ осеннее и зимнее время птицъ бьютъ пулями изъ винтовокъ; имъ какъ и звѣрямъ, искусные стрѣлки стараются попадать въ голову. Для ловли птицъ еще употребляются сѣти, особенно на тетеревей, рябчиковъ и куропатокъ: впрочемъ тетеревей улачно стрѣляютъ на чучелахъ. До наступленія морозовъ, птицъ продаютъ въ городахъ губернии, а при первой заморози отправляютъ въ С. Петербургъ и перевозятъ въ губернской, или уѣздные города. Первая дичь, которая зимою продается въ С. Петербургѣ, бываетъ изъ Олонецкой губернии. Осенью, пара рябчиковъ продается на мѣстѣ по 10 коп. сер. Во время морозовъ, цѣны увеличиваются иногда вдвое. Охота на звѣрей и птицъ очень выгодна; хорошій охотникъ убиваетъ до 200 паръ птицъ и до 100 паръ бѣлокъ, что составляетъ 45 руб. сереб. полагая, среднею цѣною, за пару птицъ и бѣлокъ по 15 коп. сер. Достоверныхъ извѣстій о количествѣ ежегодно промышляемыхъ звѣрей и птицъ нѣтъ. Приблизительно же можно сказать, что во всей губернии ловится ежегодно звѣрей отъ 60,000 до 100,000 штукъ; птицъ отъ 150,000 до 250,000 штукъ. Изъ зверей ловятся болѣе всего бѣлки и зайцы; изъ птицъ—куропатки и тетерева.

Повсемѣстное ремесло поселянъ Олонецкой губ. есть приготовленіе сукна, холста, рыбныхъ снастей и веревокъ. Дѣланіемъ сукна занимаются почти одиѣ женщины, и почти въ каждой избѣ можно найти ткацкій станокъ. Пудожскій холстъ славится своею добротою. Сукно готовится обыкновенно; сѣрое и продается не дороже 35 коп. сер. Рыбныя снасти готовятся мужиками, зимою, изъ конопляной кудели; веревки вьются лѣтомъ на дворахъ. Въ сѣверной части Повѣнецкаго уѣзда готовятъ канаты и веревки, сдѣланные изъ берестовой коры, весьма прочные и хорошо свитые: они употребляются съ пользою для неводовъ и рыболовныхъ сѣтей; не гниютъ и служатъ по 10 лѣтъ.

Въ лѣтнее время, женщины и дѣти занимаются собираніемъ грибовъ, ягодъ и разныхъ медицинскихъ растеній, какъ то: исландскаго моха, можжевельника и можжевеловыхъ ягодъ. Грибы солятъ сушатъ, и отпускаютъ на продажу въ разные города; Каргопольскіе рыжики особенно славятся.

Многіе изъ жителей Олонецкой губ. ежегодно оставляютъ родину и отправляются для работъ, въ Петербургъ, Ригу и другія мѣста, по паспортамъ, выдаваемымъ изъ казначействъ. Число отлучающихся крестьянъ простирается отъ 7,000 до 10,000 въ годъ. Большая часть

ихъ нанимаются по судоходству на Маринской системѣ, шкиперами лоцманами и работниками; въ Петербургѣ и Ригѣ занимаются они разными мастерствами, но болѣе столярнымъ, плотничнымъ и каменотеснымъ; нѣкоторые изъ нихъ зарабатываютъ порядочныя деньги.

ФАБРИКИ И ЗАВОДЫ.

Чугунно-плавильные заводы Олонецкой губ. важны въ военномъ отношеніи, снабжая Государство морскою и крѣпостною артиллеріею и артиллерійскими снарядами; собственно же для окрестныхъ жителей, чугунные заводы составляютъ главную отрасль промышленности.

Съ давнихъ временъ, жителямъ Олонецкаго края извѣстна была выплавка чугуна прямо изъ руды, въ малыхъ печахъ, называемыхъ сыродутными, и даже во времена царя Алексѣя Михайловича существовали здѣсь нѣкоторыя доменные печи, для выплавки чугуна изъ рудъ, но первое прочное основаніе Олонецкихъ заводовъ относится ко времени императора Петра I, по повелѣнію котораго устроены были Петровскій и Кончезерскій заводы. Петровскій заводъ основанъ былъ въ 1701 г., на р. Лососинкѣ, близъ устья ея въ Онежское оз., для литья чугунныхъ орудій, и для дѣланія оружія. Этотъ заводъ дѣйствовалъ до 1727 г. Въ послѣдствіи, близъ того мѣста находился мѣдиплавильный заводъ, подъ тѣмъ же именемъ. Онъ дѣйствовалъ до 1795 г. Александровскій пушечный заводъ, по приказанію императрицы Екатерины II, построенъ въ 1772 г. на той же рѣч. Лососинкѣ, но выше бывшаго Петровскаго завода.

Кончезерскій заводъ построенъ первоначально въ 1707 г., на Кончозерѣ, въ 45 вер. отъ Петразаводска; настоящій же свой видъ получилъ онъ въ 1812 году.

Желѣзныя руды, выплавляемыя на Олонецкихъ заводахъ, добываются изъ озера и отчасти изъ болотъ. Число разрабатываемыхъ озерныхъ рудниковъ измѣняется, смотря потому, какъ нѣкоторыя изъ нихъ оставляются по бѣдности, или дурному качеству рудъ, или когда находятъ новыя. Добываніе руды для дѣйствія заводовъ, производится теперь по большей части изъ нижеслѣдующихъ озеръ: для Александровскаго завода: въ Повѣнецкомъ уѣздѣ изъ *Тумасозера*, въ 10 вер. отъ д. Порозера, и въ 135—отъ завода; въ длину имѣетъ оно 8, въ ширину отъ 1½ до 4 верстъ. *Видозеро*, въ 30 вер. отъ д. Линдозера и въ 30 отъ завода; въ длину 1 вер., въ ширину ½ вер. *Мегриозеро*, по срединѣ котораго проходитъ граница Финляндіи, въ 10 вер. отъ д. Кудагубы и въ 150—отъ завода; длиною около 6,

шир. отъ $\frac{1}{2}$ до 1 вер. *Унатозеро*, близъ предъидущаго, въ 25 вер. отъ Селецкаго погоста, въ 180 верстахъ отъ завода; длиною около 8 вер., шир. до $2\frac{1}{2}$ в. *Воттозеро*, въ 5 вер. отъ д. Гушкали и въ 160—отъ завода; длиною до 10, шир. отъ 2 до 4 вер. *Тумасозеро-Селецкое*, въ 35 вер. отъ Селецкаго погоста, въ 190 вер. отъ завода; въ длину 6, а въ ширину отъ $1\frac{1}{2}$ до 2 вер. *Линдозеро* при д. Линдозерѣ, въ 100 вер. отъ завода, длиною 2, шир. около $\frac{1}{2}$ вер. Въ Петрозаводскомъ уѣздѣ: *Пялозеро* при деревнѣ того же имени, въ 65 вер. отъ завода, длиною около 6, шир. отъ 2 до 3 вер. *Сундозеро*, при д. Уссунѣ, въ 75 вер. отъ завода; въ длину 12, въ ширину отъ 4 до 5 вер. *Ламозеро*, составляющее заливъ Онежскаго оз., при д. Лехнаволокъ, въ 8 вер. отъ Петрозаводска; въ длину 6, въ ширину до 3 верстѣ.

Для Кончезерскаго завода: въ Повѣнецкомъ уѣздѣ, *Мярятозеро*, въ 15 вер. отъ д. Кудагубы, и въ 130—отъ завода; длиною 10 шир. до 4 вер., въ Петрозаводскомъ уѣздѣ *Пиндозеро*, при д. Шушкахъ, отъ завода въ 25 вер.; въ длину $1\frac{1}{2}$ вер. и въ ширину 1 вер. *Неглозеро*, при деревнѣ того же имени, отъ завода, въ 35 вер. *Нимозеро*, при деревни того же имени, отъ завода въ 30 вер., въ длину 2, въ шир. 1 верста.

Кромѣ этихъ рудниковъ, находится множество другихъ болотныхъ и озерныхъ, изъ которыхъ нѣкоторые оставлены за бѣдностію руды, а другіе служатъ запасомъ на будущее время. Олонецкимъ заводамъ предоставлено добываніе руды на пространствѣ 200 вер. вокругъ заводовъ. Руда находится больше въ Повѣнецкомъ уѣздѣ, потомъ: въ Петрозаводскомъ, Шудожскомъ и Вытегорскомъ. Разрабатывается она пока только въ двухъ первыхъ уѣздахъ.

Изъ числа упомянутыхъ рудъ, проплавляемыхъ на Александровскомъ заводѣ, первые шесть даютъ грунтъ лучшихъ качествъ, и потому употребляются на отливку артиллерійскихъ орудій; прочія идутъ на снаряды и другія издѣлія.

Руда находится въ озерахъ на отмеляхъ, гнѣздами, или пластами, нерѣдко простирающимися на версту и болѣе, на глубинѣ отъ 1 до 3 саж. воды, на песчаномъ или глинистомъ грунтѣ, и иногда бываетъ покрыты иломъ. Толщина пластовъ отъ 1 вершка до $\frac{1}{4}$ аршина, въ тинистыхъ озерахъ иногда бываетъ даже до $\frac{1}{2}$ аршина. Добываніе озерныхъ рудъ производится на плотяхъ. На каждомъ плоту выѣзжаютъ на озеро 2 человекъ, становятся плотъ надъ отмелью, гдѣ лежитъ руда, и черпаютъ ее железными ковшами, укрѣпленными на шесть; два человекъ могутъ, въ день, поднять чистой руды отъ 60 до 400 пудовъ.

Озерной руды, кроме болотной, для Александровскаго завода, добывается ежегодно отъ 250,000 до 350,000 пуд., для Кончозерскаго завода до 150,000 пудовъ. Болотной же отъ 100,000 до 120,000 пуд. Рудники, изъ которыхъ получается болотная руда, лежатъ по большей части въ разныхъ мѣстахъ около Онежскаго оз. въ разстояніи отъ 22 до 190 вер. и называются по близъ лежащимъ селеніямъ.

Болотистая руда почти всегда лежитъ пластами и покрыта дерномъ и тонкимъ слоемъ наносной земли. Толщина пластовъ бываетъ различна и даже, въ одномъ и томъ же мѣстѣ, измѣняется, простираясь отъ 2 вершковъ до 2 аршинъ. Руда эта не представляетъ правильного вида озерныхъ рудъ; она бываетъ черновато, красновато и буравато-желтаго цвѣтовъ: составныя части ея тѣ же, какъ и озерной руды, но въ болотной болѣе постороннихъ частей, особенно земель и фосфорной кислоты, отчего чугуны изъ нея не имѣютъ связи и прочности. Причиною примѣси фосфорной кислоты есть, вѣроятно, гніеніе органическихъ тѣлъ, содержащихся въ болотахъ.

Для разработки болотныхъ рудъ, сначала снимаютъ лопатами дернъ, а потомъ уже ломаютъ ихъ желѣзнымъ ломомъ.

Опредѣлить на сколько лѣтъ достанетъ руды для заводскаго дѣйствія, нѣтъ возможности, потому, что нельзя съ точностію развѣдать рудныя озера. Тумасозерскій рудникъ, открытый въ 1800 г. разрабатывается еще и теперь, не смотря на то, что изъ него получено болѣе 2,000,000 пудовъ лучшей руды, употребляемой на отливку артиллерійскихъ орудій. Другіе же рудники истощаются въ одинъ годъ.

Перевозка озерныхъ рудъ произволится сухимъ путемъ, въ зимнее время; болотныя же руды перевозятъ болѣе, въ лѣтнее время на судахъ, по Онежскому озеру.

На Олонеккихъ заводахъ ежегодно проплавляется всей руды до 700,000 пудовъ. Заготовленіе ея производится чрезъ приписныхъ крестьянъ, которые вызываются для того весною. Добываніе руды для заводовъ обходится, каждая тысяча пудовъ около 29 руб. сер. а доставка на заводы: Александровскій: около 43 руб. сер. Кончозерскій около 42 руб. сер. Болотная руда, привозимая къ заводу водою, обходится около 40 руб. сер. за тысячу пудовъ, включая всѣ расходы добыванія и перевозки.

Чугуна при Олонеккихъ заводахъ выплавляется до 260,000 пудовъ; онъ идетъ на отливку орудій и снарядовъ, на выдѣлку желѣза и на отправку по требованіямъ, для Ижорскаго и С. Петербургскаго заводовъ. Орудій обыкновенно сдается въ морскую и крѣпостную

артиллерию до 40,000 пудовъ и болѣе, снарядовъ отъ 30,000 до 100,000. Отправляется же чугуна, въ свинкахъ, отъ 20,000 до 60,000 пудовъ; цѣною чугуна Александровскаго завода обходится около 50 коп. сер. за пудъ.

Сумма на дѣйствіе Олонецкихъ заводовъ ассигнуется ежегодно, соразмѣрно даннымъ отъ правительства нарядамъ, и потому бываетъ не одинаковая. Но на всѣ расходы годоваго дѣйствія нужно около 500,000 рублей.

Мастеровыхъ, всѣхъ возрастовъ, состоитъ при Александровскомъ заводѣ съ небольшимъ 1,000 чел.; при Кончозерскомъ около 100, а за исключеніемъ престарѣлыхъ и малолѣтковъ, настоящихъ работниковъ при Александровскомъ заводѣ до 500, а при Кончозерскомъ до 40 чел.; мастера состоятъ по большей части на задѣльной платѣ и зарабатываютъ отъ 4 до 7 руб. сер. въ мѣсяць.

Крестьяне Петрозаводскаго уѣзда состоятъ приписными къ Олонецкимъ заводамъ, для исправленія заводскихъ работъ.

На Александровскомъ заводѣ отливаютъ чугунныя орудія, артиллерійскіе снаряды, какъ то: ядра всѣхъ калибровъ, бомбы, гранаты и картечь. Кромѣ того, здѣсь изготовляются разныя издѣлія изъ чугуна: колонны, заслонки печныя, также и самыя мелкія, настольныя вещи. Въ продолженіи послѣднихъ 50 лѣтъ существованія Александровскаго завода, отлито на немъ болѣе 30,000 орудій разныхъ родовъ.

Кромѣ двухъ казенныхъ, чугуно-литейныхъ заводовъ, въ губерніи находится еще одинъ казенный заводъ—мраморная ломка въ д. Тивди, состоящая въ вѣденіи Гофъ-Интендантской конторы.

Въ 1847 г. въ Олонецкой губ. были слѣдующіе частныя заводы и фабрики: въ г. Петрозаводскѣ 1 кожевенный (не дѣйствовалъ); въ Петрозаводскомъ уѣздѣ, въ разныхъ селеніяхъ, 35 кожевенныхъ; на всѣхъ ихъ выдѣлано было товару на незначительную сумму (475 руб. сер.); въ с.с. Лижмѣ и Бѣсовцѣ 2 лѣсопильныхъ завода, изъ которыхъ на первомъ было выдѣлано на 55,470 р. сер.; на второмъ на 17,620 руб. сер.; сбытъ производился въ С.-Петербургѣ. Въ Олонецкомъ уѣздѣ, въ разныхъ селеніяхъ, кожевенныхъ заводовъ 20; выдѣлано на 6,182 руб. сер.; сбытъ въ своемъ уѣздѣ и сосѣдственныхъ мѣстахъ; въ с. Углинкѣ 1 желѣзный заводъ, выдѣлано на 36,112 руб. сер.; въ с. Куйтежѣ 1 желѣзный, на 6,005 р. сер.; въ с. Обжѣ 1 желѣзный, на 2,941 руб. сер.; въ с. Улеягѣ 1 желѣзный, на 1,192 руб. сер.; сбытъ со всѣхъ четырехъ заводовъ въ С.-Петербургѣ. Въ с. Падолгѣ два крупчатныхъ завода, выдѣлано на 133,337 р.с.; сбытъ въ С.-Петербургѣ; въ с. Валойлѣ 1 свѣчной, на

120 руб. сер.; сбытъ внутри уѣзда; въ с. Рудавицахъ 1 мѣховой, на 1,200 руб. сер., сбытъ въ губерніи; въ с. Геркулицахъ 1 лѣсопильный, на 24,602 р.с.; въ с. Федорѣ на волокъ 1 лѣсопильный, на 25,200 р. с., сбытъ въ С.-Петербургѣ. Въ Лодейнопольскомъ уѣздѣ въ въ Оштинскомъ погостѣ 2 кожевенныхъ завода, выдѣлано на 8,423 руб. сер.; въ с. Княловѣ 1 крупчатный, на 8,767 р. 50 коп. сер.; сбытъ въ губерніи и частью въ С.-Петербургѣ. Въ Вытегорскомъ уѣздѣ: при Маріинской системѣ, на разныхъ ручьяхъ, впадающихъ въ р. Вытергу и Ковжу 8 крупчатныхъ, на 287,340 руб. сер.; сбытъ въ С.-Петербургѣ; при шлюзѣ Св. Саввы 1 лѣсопильный, на 49,650 руб. сер., сбытъ въ С.-Петербургѣ; въ разныхъ селеніяхъ заводовъ для сплавки мѣлу 13, на 2,780 руб. сер., сбытъ въ С.-Петербургѣ. Въ г. Каргополѣ 1 мыловаренный, на 600 руб. сбытъ на мѣстѣ; въ Каргопольскомъ уѣздѣ въ разныхъ селеніяхъ кожевенныхъ 50, на 3,106 руб. сер., сбытъ въ губерніи. Въ Повѣнецкомъ уѣздѣ, въ д. Лумбушѣ 1 лѣсопильный, на 28,650 руб. сер., сбытъ въ С.-Петербургѣ; въ разныхъ селеніяхъ кожевенныхъ 3, на 299 руб. сбытъ на мѣстѣ. Въ Даниловскомъ и Лексинскомъ монастыряхъ два лѣсопильныхъ завода, для мѣстнаго употребленія. Итого въ губерніи 3 казенныхъ и 152 частныхъ завода. На частныхъ заводахъ въ 1847 г. было выдѣлано всего на сумму 701,871 руб. 50 коп. серебромъ.

Обширностью производства издѣлій и оборота капиталовъ, отличаются крупчатные заводы; послѣ нихъ, лѣсопильные, потомъ желѣзные; наименьшее производство на кожевенныхъ, мѣловыхъ и свѣчныхъ заводахъ.

Торговля.

Торговля въ Олонецкой губ. не можетъ процвѣтать, подобно тому какъ въ нѣкоторыхъ другихъ мѣстахъ Россіи. Изъ пребывающихъ здѣсь купцовъ, едва только третья часть постоянно объявляетъ свои капиталы, преимущественно по третьей гильдіи; остальные затѣмъ пріѣзжаютъ сюда изъ другихъ городовъ и временно производятъ по губерніи торгъ: чаемъ, кофе, сахаромъ, винами, сукнами, шелковыми товарами и стальными издѣліями; но обороты ихъ весьма незначительны. Въ 1847 г. объявлено было по губерніи купеческихъ капиталовъ: по 1-й гильдіи 1, по 2-й 8, по 3-й 120.

Движеніе торговли, въ теченіе 1846 г., на существующихъ въ Олонецкой губ. ярмаркахъ, представляется въ нижеслѣдующей таблицѣ:

Ярмарки	Привезено.	Продано.
	Рубли	серебромъ.
<i>Въ Петрозаводскъ.</i>		
Алексеевская, 19 января.	54,705.	20,450.
Алексеевская, 17 марта.	32,023.	12,414.
Петровская, 29 июня.	3,465.	1,500.
<i>Въ Олонць.</i>		
Крещенская, 6 января.	5,180.	1,034.
Рождественская, 8 сентября.	7,842.	1,625.
<i>Въ Лодейномъ Полѣ.</i>		
Введенская, 21 ноября	2,690.	897.
<i>Въ Вытегрѣ.</i>		
Стрѣтенская, 2 февраля.	14,110.	8,500.
Покровская, 9 октября.	18,500.	11,700.
Рождественская, 25 декабря.	31,900.	17,800.
<i>Въ г. Каргополѣ.</i>		
Алексеевская, 17 марта.	2,500.	1,560.
Ивановская, 24 июня.	1,000.	440.
<i>Въ г. Пудожь.</i>		
Троицкая, въ день Св. Троицы.	4,987.	744.
Никольская, 6 декабря.	8,116.	2,129.
<i>Въ ульздахъ:</i>		
<i>Петрозаводскомъ.</i>		
Рождественская, въ Острѣчинскомъ погостѣ, 8 сентября	32,870.	12,750.
<i>Олонецкомъ.</i>		
Троицкая, въ Александро-Свирскомъ мона- стырѣ, въ праздникъ Св. Троицы	46,890.	21,407.
Александро-Свирская, тамъ же, 29 августа.	10,789.	5,672.
Калистратовская, въ д. Услакѣ, 27 сен- тября	4,117.	2,617.
Георгиевская, въ д. Большомъ-Лисьемъ-Бе- регу, 23 апрѣля	2,645.	1,121.
Покровская, Видлицкаго погоста въ д. Ниж- немъ концѣ, 1 октября	3,115.	1,429.
Благовѣщенская, въ д. Самойлѣ, 25 марта.	2,965.	1,426.
Власьевская, въ д. Колать-Сельгѣ, 11 февр.	2,480.	1,405.
Никольская, въ д. Ковайлы, 9 мая	512.	214.
Никольская, тамъ же, 6 декабря	964.	392.

Власьевская, въ д. Пограничныхъ-Кондушахъ, 11 февраля	429.	187.
Преображенская, тамъ же, 6 августа	692.	295.
Петровская, въ д. Серталы, 16 января	2,184.	874.
Петровская, тамъ же, 29 июня	997.	261.

Лодейнопольскомъ.

Аюнасьевская, въ Оштинскомъ погостѣ, 18 января	27,810.	10,120.
Сборная, тамъ же, на 2 недѣлѣ Великаго поста	32,060.	10,945.
Середокрестная, тамъ же, въ четвергъ 4 недѣли Великаго поста	15,690.	5,920.
Пятницкая, въ Сермакскомъ погостѣ 28 октября	12,233.	4,962.
Знаменская, тамъ же, 27 ноября	15,660.	6,699.

Пудожескомъ.

Рождественская, въ Нигижемско - Пречистенскомъ погостѣ, 8 Сентября	3,592.	1,298.
--	--------	--------

Повънецкомъ.

Богоявленская, въ Шунгскомъ погостѣ, 6 января	186,645.	104,586.
Благовѣщенская, тамъ же, 25 марта	84,087.	45,368.

Всѣ эти ярмарки слишкомъ ничтожны въ сравненіи съ народонаселеніемъ губерніи, исключая только двухъ Шунгскихъ, которыя, по значительности своихъ оборотовъ, занимаютъ первое мѣсто въ числѣ всѣхъ ярмарокъ въ губерніи. Изъ городскихъ болѣе значительны (т. е. превышаютъ хотя 10,000 руб. сер. въ привозѣ) Аюнасьевская и Алексѣевская въ Петрозаводскѣ, и всѣ три ярмарки въ Вытегрѣ. Изъ уѣздныхъ значительнѣе прочихъ (кромѣ Шунгскихъ) въ Петрозаводскомъ уѣздѣ Рождественская, въ Олонецкомъ—двѣ Александровскія, въ Лодейнопольскомъ три Оштинскія и двѣ Сермакскія. Олонецкій уѣздъ противъ прочихъ богатъ только количествомъ ярмарокъ.

На ярмаркахъ Олонецкой губерніи главный предметъ торговли составляютъ, *привозной*: красные и колониальные товары, и съѣстные припасы; а *отпускной*: звѣриныя шкуры, рыба и птица. Рыба и птица скупаются въ Петербургѣ, а звѣриныя шкуры большею час-

тію въ Каргаполѣ, гдѣ, по выдѣлкѣ мѣховъ, тамошними купцами, отправляются частію въ Петербургъ, а болѣе на Нижегородскую ярмарку.

Кромѣ упомянутыхъ торговыхъ оборотовъ, отпускаются изъ губерніи: ленъ, мѣлъ, Андомская глина, бревна, доски и сѣно въ С. Петербургъ. Въ замѣнъ этого привозятся: хлѣбъ, красные колониальные товары, изъ Москвы, Петербурга и съ Нижегородской ярмарки.

Болѣе всѣхъ ярмарокъ примѣчательны двѣ Шуицкія, 6 января и 25 марта; онѣ существовали еще въ древности и служили мѣстомъ обмѣна товаровъ и естественныхъ произведеній для Новгородцевъ съ жителями Кареліи и югозападныхъ береговъ Бѣлаго моря. Нынѣ сѣзжаются туда купцы изъ всѣхъ городовъ Олонецкой губерніи, изъ Тихвица и другихъ окрестныхъ городовъ.

У. ОБРАЗОВАНОСТЬ.

Религіозная.

Грекороссійская вѣра есть господствующая въ Олонецкой губерніи; ее исповѣдуютъ всѣ племена, здѣсь обитающія. Иновѣрцевъ въ губерніи находится (большею частью по обязанностямъ службы, или ремесленниковъ): римско-католическаго исповѣданія 420 муж. пола и 21 жен. пола; лютеранскаго и реформатскаго, 86 муж. пола и 39 жен. пола. Мусульманъ въ губерніи всего 6 человѣкъ муж. пола. Наибольшая часть иновѣрцевъ живетъ въ Петрозаводскѣ и Петрозаводскомъ уѣздѣ. См. таблицу № 3.

Католики имѣютъ своего ксенуза и храмъ въ Петрозаводскѣ.

О числѣ старообрядцевъ разныхъ сектъ, въ городахъ и уѣздахъ Олонецкой губерніи, см. таблицу № 4. Старообрядцы разсѣяны по всѣмъ уѣздамъ губерніи; наибольшее число ихъ находится въ Повѣнецкомъ уѣздѣ, гдѣ существуютъ, на р. р. Выгѣ и Лексѣ, ихъ монастыри, или какъ тамъ называютъ *общезжителства*. (*) При Петрѣ I монастыри эти были приписаны къ Повѣнецкимъ, чугуннымъ заводамъ, и состояли въ вѣденіи князя Меншикова. Въ прежнія времена въ Олонецкой губерніи раскольниковъ было гораздо болѣе, но въ послѣдствіи значительное число ихъ обратилось къ православію. Впрочемъ и теперь невозможно опредѣлить настоящее число раскольниковъ оно значительно больше того числа, которое показывается въ официальныхъ свѣденіяхъ, ибо многіе изъ раскольниковъ, наружно стараются казаться православными.

(*) См. въ Описаніи городовъ и замѣчательныхъ мѣстъ.

Умственная.

Олонеккая губернія стоитъ вообще не на высокой степени образованности. Распространенію образованія между чиновниками препятствуетъ недостатокъ ихъ состоянія. Помѣщики мало проживаютъ въ губерніи. Купечество не обращаетъ особенно большаго вниманія на умственное образованіе своихъ дѣтей. Крестьяне вообще малограмотны, не исключая и большей части старовѣровъ.

Въ губерніи находятся слѣдующія учебныя заведенія; духовныя: семинарія 1, училищъ уѣздныхъ 3, приходскихъ 4. Свѣтскія: губернская гимназія и при ней пансіонъ дѣтей канцелярскихъ служителей; училищъ уѣздныхъ 4, казенныхъ приходскихъ 3, городскихъ общественныхъ приходскихъ 4, крестьянскихъ школъ при приходскихъ церквахъ казеннаго вѣдомства 132, и сельскихъ приходскихъ училищъ, состоящихъ въ вѣдомствѣ палаты государственныхъ имуществъ 22, изъ которыхъ одно старообрядческое; частная школа 1. Всего учащихся 2,619 человекъ.

Дворяне и чиновники отправляютъ дѣтей своихъ для воспитанія большею частью въ казенныя заведенія, находящіяся въ С. Петербургѣ и другихъ городахъ. Въ купеческомъ сословіи преимущественно замѣченъ недостатокъ первоначальнаго образованія. Едва только мальчикъ (купеческій сынъ) достигнетъ 10—12 лѣтъ, то первая забота отца состоитъ въ томъ, чтобы приучить его къ торговлѣ; потомъ отецъ сажаетъ своего сына въ лавочку, и мало печется объ обученіи его даже Русской грамотѣ.

Въ г. Петрозаводскѣ есть губернская бібліотека, помѣщающаяся въ домѣ гражданскаго губернатора и состоящая изъ 996 томовъ разныхъ Русскихъ изданій; ею пользуются преимущественно служащіе здѣсь чиновники. При губернскомъ правленіи, издаются Олонеккія губернскія вѣдомости. Типографія одна, при губернскомъ правленіи; въ ней печатаются указы, циркуляры, губернскія вѣдомости и разнаго рода объявленія. За частную работу въ типографіи выручено, въ 1847 году, 837 руб. 5 копѣекъ.

ОПИСАНІЕ ГОРОДОВЪ И ЗАМѢЧАТЕЛЬНЫХЪ МѢСТЪ ВЪ ГУБЕРНІИ.

Г. Петрозаводскъ.

Г. Петрозаводскъ, лежитъ подъ $61^{\circ} 47' 24''$ сѣв. широты и $52^{\circ} 4' 8''$ восточной долготы отъ о-ва Ферро, при заливѣ Онежскаго оз. и рѣчкахъ Лососинкѣ и Пеглинкѣ, на весьма неровномъ мѣстѣ. Р. Лососинка раздѣляетъ городъ на двѣ части, соединяющіяся большимъ, деревяннымъ мостомъ. Площадей въ городѣ 3, и всѣ немощеныя; домовъ казенныхъ 29 (17 каменныхъ и 12 деревянныхъ) и 656 частныхъ (6 каменныхъ и 650 деревянныхъ) всего 685; церквей 6; 2 часовни, 12 казенныхъ магазиновъ, 14 казармъ, 7 кузницъ и 1 пороховой погребъ; лавокъ каменныхъ 56, деревянныхъ 55; винныхъ погребовъ 5.

Петрозаводскъ назывался прежде Петровской слободой, и наименованъ городомъ въ 1777 г., по повелѣнію императрицы Екатерины II; въ 1782 г. переведены въ него изъ Олонца областныя присутственныя мѣста. При императорѣ Павлѣ I, Петрозаводскъ былъ уѣзднымъ городомъ Новгородской губ., но въ 1802 году назначенъ губернскимъ городомъ Олонецкой губерніи.

Въ той части города, которая лежитъ за р. Лососинкой, живутъ большею частью мастеровые, приписанные къ заводу; въ другой—находятся всѣ присутственныя мѣста, гостиный дворъ, казенные дома: гражданскаго губернатора, архіерея и начальника Олонецкихъ горныхъ заводовъ; здѣсь живутъ чиновники и должностныя лица. Александровскій пушечный заводъ, важнѣйшая достопримѣчательность Петрозаводска, устроенъ въ 1774 г. на концѣ западной части города, въ лощинѣ, на р. Лососинкѣ. До сихъ поръ отлито на ономъ болѣе 30,000 орудій. Здѣсь хранятся двѣ пушки, отлитыя при императорѣ Александрѣ; онѣ лежатъ подъ чугуннымъ навѣсомъ, за чугунную рѣшеткой; на одной изъ нихъ, означено серебряными звѣздочками мѣсто, которое собственноручно отклепывалъ императоръ Александръ. Заводу принадлежитъ каменная церковь во имя св. князя Александра Невскаго, построенная въ память пребыванія здѣсь, въ 1819 г., императора. При Петрѣ Великомъ, пушечный заводъ находился въ другомъ мѣстѣ, почти при самомъ впаденіи р. Лососинки въ Онежское озеро. Здѣсь была устроена и оружейная фабрика. По кончинѣ Петра, Петровскій заводъ и фабрика уничтожены, въ 1727, а мастера и рабочіе переведены въ Систербекъ. Нынѣ на этомъ мѣстѣ остались только развалины доменныхъ печей и деревянные сру-

бы. Изъ церквей въ Петрозаводскѣ болѣе замѣчательна церковь во имя Апостоловъ Петра и Павла, построенная по повелѣнію Петра Великаго; она деревянная; снаружи и внутри оштукатурена, и покрыта желѣзной крышей; фасадъ церкви этой башенный, осьмиугольный, съ четырьмя уступами, между которыми прежде устроены были лѣстницы до самаго верха, куда, какъ говорятъ всходилъ Петръ Великій, чтобы любоваться дикою природою края. Около этой церкви находится общественный садъ, разведенный по плану Петра Великаго, и въ саду нѣсколько березъ, насажденныхъ Его рукою. Тамъ же находится памятникъ Петру: чугунный бюстъ въ Римской тогѣ; садъ содержитъ попеченіемъ градскаго общества.

Въ Петрозаводскѣ, по берегу Онежскаго оз., находятся двѣ пристани: одна казенная, принадлежащая заводу, другая городская; на послѣдней сооруженъ въ 1839 г. маякъ, названный Константиновскимъ, въ честь великаго князя Константина Николаевича. Маякъ этотъ построенъ для предохраненія судовъ, идущихъ осенью съ грузами хлѣба по Онежскому оз. и казенныхъ судовъ, перевозящихъ Адмиралтейскіе лѣса. Одинъ изъ рефракторовъ на маякѣ обращенъ на с. Соломенное (къ Логмъ-озеру), другой на Онежское оз. Первый рефракторъ подвижной и можетъ быть обращенъ ко второму, что бы сильнѣе свѣтить судамъ, идущимъ по Онежскому оз.; свѣтъ отъ маяка видѣнъ не далѣе какъ за 30 верстъ.

Жителей въ Петрозаводскѣ въ 1847 г. считалось 3,513 души м.п. и 3,179 ж. пола, и того 6,692 душъ. Въ городѣ находятся: губернская гимназія, училище дѣтей канцелярскихъ служителей; уѣздное, приходское и заводское училища; частныхъ пансіоновъ нѣтъ. Городскіе доходы въ 1847 г. составляли 7,930 р. сер., расходы 7,536 р. 71 к. сер. Остатокъ отъ прежнихъ лѣтъ былъ весьма незначителенъ.

Олоонецъ.

Олоонецъ, лежитъ подъ $60^{\circ} 58' 52''$ сѣв. шир. и $50^{\circ} 39' 12''$ вост. долг. отъ острова Ферро, на мысѣ, образуемомъ соединеніемъ р. р. Мегреги и Олонки, въ 16 вер. отъ Ладожскаго оз., на ровномъ мѣстѣ. Площадей въ городѣ двѣ; домовъ: два казенныхъ каменныхъ и 178 частныхъ деревянныхъ, всего 180; церквей 5, часовня 1. Лавокъ 40 деревянныхъ. Жителей въ Олоонецъ въ 1847 г. считалось 500 душъ муж. пол., и 511 жен. пол., всего 1,011 душъ. Городскіе доходы составляли (въ 1847 г.) 4,198 р. 57 к. сер., расходы 4,607 р. 75 к. сер.; передержка была пополнена изъ остаточной суммы за прежніе годы.

Олоонецъ, по преданію, основанъ еще при Іоаннѣ IV Васильевичѣ, назывался тогда Рождественскимъ, Олоонецкимъ погостомъ и былъ вотчиной Новгородскаго митрополита. Въ 1648 г. Олонецкій погостъ поступилъ въ казну, и въ 1652 г. наименованъ городомъ. Бывъ главнымъ городомъ въ Онежскомъ краѣ, онъ сообщилъ ему свое названіе. При Петрѣ Великомъ этотъ городъ былъ переданъ въ вѣденіе Адмиралтейства; при Екатеринѣ II принадлежалъ къ Новгородской губерніи и былъ областнымъ городомъ; при императорѣ Александрѣ сдѣланъ уѣзднымъ Олонецкой губерніи.

Въ г. Олонцѣ находится приходское училище и городская больница, основанная тамошнимъ градскимъ главою Метлинскимъ. Съ югозападной стороны городъ окруженъ довольно большими деревнями, принадлежащими казнѣ; если бы эти деревни присоединить къ городу, то онъ имѣлъ бы въ окружности 36 верстъ.

Лодейное Поле.

Г. Лодейное Поле лежитъ подъ 60° 61' сѣв. шир. и 52° 8' восточной долг., на берегу р. Свири. Домовъ въ городѣ казенныхъ 7, (два каменныхъ, 5 деревянныхъ), частныхъ 87 (1 каменный, остальные деревянные) итого домовъ 94; церквей 2. Лавка 1 каменная и 9 деревянныхъ; магазиновъ 5, цейхгаузъ 1; жителей въ 1847 г. считалось душъ 478 муж. пол. и 486 жен. пол., всего 964 души. Городскіе доходы составляли (въ 1847 г.) 4,510 р. 31 коп., сер., расходы 4,104 р. 25 коп. серебромъ.

При Петрѣ Великомъ, Лодейное Поле называлось Олонецкою верфью; первые Русскіе корабли, вышедшіе подъ императорскимъ флагомъ въ Балтійское море, были выстроены Олончанами. При Екатеринѣ II учрежденъ былъ тамъ городъ; императоромъ Павломъ I онъ былъ упраздненъ, но при Александрѣ I снова возстановленъ. Въ Лодейномъ Полѣ былъ дворецъ Петра Великаго; нынѣ онъ уже не существуетъ и на мѣстѣ его воздвигнутъ чугунный, пирамидальный памятникъ, поставленный купцомъ Сафроновымъ. Въ Лодейномъ Полѣ есть приходское училище. Тамъ гдѣ была прежде верфь, нынѣ помѣщается правленіе Балтійскаго округа корабельныхъ мѣсовъ.

Вытегра.

Г. Вытегра, лежитъ подъ 61° сѣв. шир. и 54° 8' вост. долг., на р. Вытегрѣ. Домовъ въ городѣ 4 казенныхъ (2 каменныхъ и 2 деревянныхъ) и 171 частныхъ (11 каменныхъ и 160 деревянныхъ); итого 175. Церковь 1, часовень 2, магазиновъ 4, лавокъ деревянныхъ

28, каменныхъ 37. Жителей (въ 1847 г.) 1,132 д. муж. пол. и 1,008 ж. п., всего 2,140 душъ. Городскіе доходы въ 1847 г. составляли 6,318 р. 27 коп. сер., расходы 5,965 руб. 96 коп. сер. Остатокъ отъ прежнихъ лѣтъ незначительный. Дома въ г. Вытегрѣ отличаются правильностью постройки, чистотою и красивымъ видомъ. Въ городѣ находится прекрасно устроенная больница и приходское училище. Церковь одна, каменная, во имя Воскресенія Господня, построена въ 1797 году.

Городомъ Вытегра учреждена въ 1773 г. изъ д. Вянгы, отличавшейся издревле благосостояніемъ и промышленностью жителей. Развитіемъ благосостоянія своего, Вытегра обязана преимущественно положенію своему на пути Маріинской системы судоходства. Здѣсь находится правленіе II округа Путей Сообщенія. Вытегра есть значительнѣйшій, по числу жителей и по богатству ихъ, изъ всѣхъ уѣздныхъ городовъ Олонецкой губерніи. Тому назадъ 20 лѣтъ Вытегру хотѣли сдѣлать губернскимъ городомъ, къ чему онъ удобенъ болѣе Петрозаводска, потому что лежитъ ближе къ срединѣ губерніи.

Каргополь.

Городъ Каргополь лежитъ подъ 61° 29' сѣверной широты и 56° 30' восточной долготы, на лѣвомъ берегу р. Онеги, въ 3 верстахъ отъ истока ея изъ озера Лача. Въ городѣ находится домовъ: 6 казенныхъ (4 каменныхъ и 2 деревянныхъ) и 387 частныхъ (изъ которыхъ только 3 каменныхъ). Лавокъ: 15 каменныхъ и 3 деревянныхъ; магазиновъ казенныхъ 2, церквей 17, всѣ каменные, и 2 монастыря, одинъ мужской, на правомъ берегу р. Онеги, другой женскій—на лѣвомъ берегу этой рѣки. Женскій монастырь извѣстенъ еще съ 1508 года. Сестра князя Овчины—Телепиева Оболенскаго, боярыня Аграфена, сослана была сюда во время младенчества Іоанна IV, княземъ Шуйскимъ, и насильно пострижена въ монахини. Каргополь знаменитъ церквами. Утварь церковная, сохранившаяся отъ прежнихъ временъ, свидѣтельствуетъ о прежнемъ богатствѣ жителей Каргопольскихъ. Изъ церквей замѣчательна: Соборная (холодная); къ ней пристроена каменная колокольня, по повелѣнію Екатерины II.

Каргополь, старинный Русскій городъ, принадлежитъ къ древнѣйшимъ городамъ на сѣверѣ. Въ исторіи является онъ еще въ началѣ XIV столѣтія. Въ 1587 г. при царѣ Ѳеодорѣ Іоановичѣ сосланъ былъ въ Каргополь князь Андрей Ивановичъ Шуйскій, гдѣ въ послѣдствіи и лишенъ жизни. Въ 1607 г., по повелѣнію царя Василія

Іоановича (Шуйскаго), Болотниковъ, атаманъ Ѳедоръ Нагиба и другіе были отвезены въ Каргополь и тамъ утоплены. При Петрѣ Великомъ, въ Каргополь былъ комендантъ, управлявшій всѣмъ Каргопольскимъ краемъ, и находилась крѣпость, остатки которой до сихъ поръ видны, и состоятъ изъ высокаго землянаго вала со рвомъ, примыкающаго къ р. Онегѣ; тутъ находится также каменная кладовая, служившая для храненія пороха (пушечнаго зелья); въ кладовой находилось много старинныхъ свитковъ и бумагъ, которыя, къ сожалѣнію, были всѣ сожжены въ 1810 г., при очисткѣ этой кладовой, для помѣщенія вещей рекрутскаго депо. Съ 1802 г. Каргополь состоитъ уѣзднымъ городомъ Олонецкой губерніи. Жителей въ городѣ 840 д. муж. пола и 846 д. жен. пола, всего 1,686 душъ. Городскіе доходы въ 1847 г. составляли 3,725 руб. 59 коп. сер.; расходы 3,510 руб. 27 коп. серебромъ.

Пудоожъ.

Городъ Пудоожъ лежитъ подъ 61° 32' сѣв. шир. и 54° 43' восточной долготы, по обѣимъ сторонамъ р. Водлы, имѣющей здѣсь значительную ширину. Мѣстоположеніе города живописное. Кромѣ р. Водлы, Пудоожъ окружаютъ еще двѣ рѣчки: Журавка и Старая, и три озера: Вангозеро, Мячевское и Городское; отъ оз. Мячевскаго весною бывають наводненія въ городѣ и окрестностяхъ; однако большаго вреда онѣ не причиняютъ. Домовъ въ городѣ два казенныхъ (каменныхъ) и 163 частныхъ (деревянныхъ) и двѣ церкви. Магазиновъ казенныхъ 4, лавокъ деревянныхъ 8. Жителей въ 1847 году въ городѣ было: 287 д. муж. и 213 жен. пола; всего 500 душъ. Городскіе доходы (въ 1847 г.) составляли 550 руб. 34 коп. сер.; расходы 656 руб. 66 коп. сер. Передержка была пополнена изъ остаточной, отъ прежнихъ лѣтъ, суммы.

Городъ Пудоожъ учрежденъ по повелѣнію Екатерины II, въ 1785 году, изъ с. Пудоги; въ народѣ онъ и до нынѣ называется Пудогой. При императорѣ Павлѣ, городъ былъ упраздненъ, но при императорѣ Александрѣ опять возстановленъ.

Пудоожъ очень бѣденъ, въ Олонецкой губерніи есть деревни лучше его.

Повѣнецъ.

Повѣнецъ лежитъ подъ 60° 50' 40'' с. ш. и 52° 21' 35'' в. д., на сѣверномъ концѣ Онежскаго оз., на мѣстѣ низкомъ и ровномъ. Домовъ въ городѣ казенныхъ 11 (2 каменныхъ и 9 деревян-

ныхъ), и 87 деревянныхъ частныхъ. Лавокъ 3, деревянныхъ. Церковъ 1, часовень 3, казенныхъ магазиновъ 4. Жителей въ 1847 г. было 269 муж. и 307 жен. пола. О городскихъ приходахъ и расходахъ см. таблицу № 5.

С. Повѣнецъ было извѣстно еще при царѣ Борисѣ Федоровичѣ; тогда оно находилось во владѣннн Вяжнтскаго монастыря. Городъ открытъ въ 1782 г., вмѣсто бывшаго г. Паданска. По повелѣнню императора Павла 1-го Повѣнецъ упраздненъ, но при императорѣ Александрѣ 1 возставленъ, съ причисленіемъ по прежнему къ Олонецкой губерніи.

Даниловскій и Лексинскій старообрядческіе монастыри.

Даниловскій монастырь лежитъ въ 72 вер. къ сѣверу отъ г. Повѣнца; Лексинскій монастырь, въ 20 верст. отъ Даниловскаго. Въ Даниловскомъ, мужскомъ монастырѣ, или мужской половинѣ, находится до 20 стариковъ (настоящихъ, коренныхъ старообрядцевъ); кромѣ того болѣе 100 работниковъ; да на женской половинѣ около 200 женщинъ. Въ Лексинскомъ монастырѣ, на мужской половинѣ, стариковъ 15, и работниковъ около 50, женщинъ до 300. Монастыри управляются такъ называемыми большаками (игумнами) и большухами (игуменьями). Большакъ Даниловскаго монастыря имѣетъ главную и высшую власть надъ обоими монастырями, Даниловскимъ и Лексинскимъ, надъ мужскими и женскими половинами ихъ. Въ 1848 г. большакомъ Даниловскимъ былъ 80-лѣтній старикъ Иванъ Лукичъ.

Строеніе въ обоихъ монастыряхъ вездѣ деревянное. Мужская и женская половины, и въ Даниловѣ и на Лексѣ, окружены деревянной оградой, которая въ цѣкорыхъ мѣстахъ образуетъ входящіе и исходящіе углы; внутри ограды находятся строенія монастырскія, одно-двухъ и трехъ-этажныя избы; посрединѣ, въ Даниловскомъ монастырѣ, стоитъ деревянная колокольня, около 8 саж. вышиной; на ней находится циферблатъ солнечныхъ часовъ; колокола съ нея сняты по Высочайшему повелѣнню; въ ней теперь устроенъ хлѣбный магазинъ, для переселенцевъ изъ Пскова, живущихъ нынѣ на земляхъ, принадлежавшихъ прежде монастырямъ. Колокольня отнята у старообрядцевъ, и колокола съ нея сняты еще при «Игнатіи и Дашковѣ», какъ говорятъ старообрядцы, т. е. при губернаторѣ Олонецкомъ Дашковѣ и архіереѣ Игнатіи, тому назадъ лѣтъ 10. Не охотно вспоминаютъ.

На сѣверной сторонѣ колокольни, въ Даниловскомъ монастырѣ, находится молежня, или часовня, довольно вѣтхое деревянное

зданіе. Все строеніе монастырское возведено послѣ пожара, бывшаго въ 1764 г., въ которомъ весь монастырь погорѣлъ. Часовня, или молельня, состоитъ изъ трехъ частей: сѣней, преддверія и самой молельни; въ сѣняхъ, по стѣнамъ, старинные образа на большихъ, деревянныхъ доскахъ; потомъ преддверіе—довольно обширная комната, потолокъ который поддерживается рѣзными деревянными столбами; параллельно стѣнамъ поставлены длинныя лавки; тутъ же огромная печь изъ старинныхъ израсцовъ, которою нагревается церковь. Наконецъ, самая часовня, богато украшенная образами съ серебряными и золотыми окладами. Въ иконостасѣ нѣсколько рядовъ или ярусовъ образовъ; сперва такъ называемые мѣстные, въ окладахъ, богато украшенныхъ драгоценными камнями, потомъ надъ ними другой ярусъ образовъ, поменьше, и тоже въ окладахъ; на образахъ 2-го яруса изображены праздники, потомъ, выше, 3-й ярусъ образовъ безъ окладовъ съ изображеніями Апостоловъ; надъ ними еще ярусъ образовъ съ ликами Пророковъ. Верхніе образа очень потемнѣли отъ времени. Въ часовнѣ темно; свѣчи теплятся передъ главными мѣстными образами; передъ каждымъ изъ нихъ стоитъ по большому подсвѣчнику съ толстыми восковыми свѣчами; ихъ зажигаютъ только по праздникамъ. Въ срединѣ церкви виситъ паникадила серебряное, довольно богатое. На обѣихъ сторонахъ молельни находятся клиросы; окошекъ одинъ рядъ и то небольшихъ. Крыша становится уже ветха; раскольникамъ запрещено ее поправлять и вообще дѣлать какія бы то ни было починки въ молельнѣ. Наружныя стѣны молельни бревенчатыя, не обитыя тесомъ; на восточной стѣнѣ находится образъ Богородицы, довольно грубая живопись, полинявшая отъ времени. Изъ часовни переходъ крытой галлереей ведетъ въ столовую, гдѣ «кушаютъ хлѣбъ». Галлерей эта тоже довольно ветха. Въ столовой, по стѣнамъ тоже образа. Дома, въ которыхъ живутъ раскольники, сходны постройкою съ обыкновенными избами, только большихъ размѣровъ; окна вездѣ маленькія; отъ чего внутри темно. Нѣкоторыя изъ строеній напоминаютъ собою древніе терема. Живутъ раскольники чисто и опрятно; воздухъ въ избахъ довольно чистъ, не смотря на то, что въ нихъ чрезвычайно жарко. Большаки и большухи живутъ въ особенныхъ домахъ. Въ Даниловскомъ монастырѣ живетъ становой, внутри ограды. Въ обоихъ монастыряхъ большія кладбища, въ особенности въ Даниловскомъ, тамъ стоитъ нѣсколько тысячъ крестовъ.

Монастыри основаны Данилой Викуlichemъ Шунгскимъ, дьячкомъ, изгнаннымъ изъ Шунгскаго посада за ересь, какъ говоритъ

преданіе. Онъ пришелъ на Выгъ, поселился въ тамошнихъ дебряхъ и собралъ пустынножителей, изъ людей раздѣлявшихъ его религиозныя убѣжденія. Раскольниковъ много шаталось въ то время (при Петрѣ 1) въ Повѣнецкомъ краѣ. Данило слѣланъ былъ большакомъ во вновь устроенной обители, а уставщикомъ (старшимъ лицомъ по большакѣ) былъ нѣкто Ѳедосій. Мучимый честолюбіемъ и не имѣя въ монастырѣ большой власти, Ѳедосій задумалъ отдѣлиться. Однажды во время обѣдни, вышелъ онъ на средину церкви и сталъ проповѣдывать, что ученіе Данилы не довольно чисто, и что во многомъ отступили они отъ древнихъ обрядовъ и правилъ. Тогда въ нѣдрахъ этой, небольшой общины воспослѣдовалъ расколъ. Ѳедосій съ своими приверженцами ушелъ изъ монастыря и былъ основателемъ одной изъ поморскихъ сектъ (Ѳедосѣвщины). Послѣ того, въ Даниловскомъ монастырѣ уставщикомъ былъ Филиппъ, который тоже вздумалъ отдѣлиться и былъ основателемъ Филиповской секты (средоточіе ея Топозерскій скитъ, въ Кемскомъ уѣздѣ, Архангельской губерніи). Когда Данило достигъ глубокой старости, то жители монастырскіе послали отъ себя депутацію въ с. Чапшеньгу (Каргопольскаго уѣзда), гдѣ въ то время былъ тоже небольшой раскольничій монастырь, настоятели онаго знаменитые въ преданіяхъ раскольническихъ, Андрей и Семень Денисовы, бывшіе князья Мышецкіе. Депутація прибыла туда просить Денисовыхъ переселиться къ нимъ на Выгъ и быть у нихъ большаками; великаго труда стоило имъ уговорить Денисовыхъ. По смерти Данилы, большаками были братья Денисовы; въ ихъ правленіе монастыри разбогатѣли и число общежителей умножилось. Память князей Мышецкихъ чтится раскольниками тамошними болѣе чѣмъ прочихъ ересіарховъ; они считаютъ князей Мышецкихъ за святыхъ и ходятъ молиться надъ прахомъ ихъ, лежащимъ въ кладбищенской часовнѣ, запертой нынѣ по Высочайшему повелѣнію.

Женскими половинами въ монастыряхъ управляютъ большухи соборныя; кромѣ того, есть тамъ такъ называемыя большухи больничныя, или большужки, завѣдывающія больницами и подчиненныя соборной большухѣ.

Поповъ раскольничьихъ теперь нѣтъ въ монастыряхъ; послѣдній изъ нихъ умеръ недавно; новыхъ принимать строго запрещено. Служба въ молельняхъ идетъ каждый день. Во 2-мъ часу по полуночи бываетъ заутреня, потомъ часу въ 8-мъ или 9-мъ обѣдня, т. е. читаютъ только часы (литургію совершать нѣкому, поповъ нѣтъ); наконецъ вечерня часу въ 4-мъ. Обѣдаютъ всѣ вмѣстѣ, часу въ 10-мъ

утра; сперва работники монастырскіе, потомъ старики, и потомъ грамотники, т. е. работники грамотные, которые освобождены отъ тяжелыхъ работъ. Во время обѣда, одинъ изъ грамотниковъ читаетъ священное писаніе, или какъ тамъ говорятъ, *жертвеничаетъ*. Чтець снимаетъ башмаки и стоитъ въ однихъ чулкахъ; иначе нельзя *жертвеничать*. Тотъ, кто жертвеничалъ, обѣдаетъ послѣ всѣхъ.

Работники, живущіе въ обоихъ монастыряхъ, раздѣляются на простыхъ, исполняющихъ всю черную работу, и грамотныхъ, или грамотниковъ. Грамотники въ послѣдствіи поступаютъ въ старики, т. е. настоящіе монахи. Для писанія иконъ живутъ въ монастыряхъ богомазы, тоже изъ раскольниковъ.

Крестить своихъ дѣтей раскольникамъ теперь не дозволяется, какъ то дозволялось прежде. Браки тоже запрещено имъ совершать, по ихъ обрядамъ. Однакожь бракъ и крещеніе иногда совершаются втайнѣ. Погребеніе производится у нихъ просто: покойника кладутъ въ гробъ, сколоченный изъ досокъ, и закапываютъ въ землю, плача и вопя пронзительно.

Всѣ раскольники носятъ старинную русскую одежду, черные или синіе кафтаны, на ногахъ башмаки въ родѣ калошъ и чулки шерстяные. Большакъ имѣетъ трость—эмблему власти. Волосы раскольники стригутъ на макушкѣ, бороду носятъ клиномъ. Раскольницы ходятъ всѣ въ черномъ; носятъ сарафаны, застегнутые маленькими пуговками, на головахъ кички изъ черныхъ платковъ.

Вообще, въ монастыряхъ этихъ сохранился почти вполнѣ древній Русскій бытъ, до-Петровскаго времени. Жилища, одежда, языкъ разговорный и письменный, привычки, образъ жизни, понятія, все у нихъ древне—Русское. Живутъ они, и въ духовномъ и въ матеріальномъ отношеніи, точно также какъ жили Русскіе до Петра. И они тверды въ своихъ убѣжденіяхъ: соглашаются жить въ нищетѣ, терпѣть гоненіе, быть какими то отверженными, лишь бы только не измѣнить своимъ убѣжденіямъ. Грубый фанатизмъ, одушевлявшій ихъ прежде, во время гоненій при Петрѣ Великомъ, не совсѣмъ угасъ и нынѣ; еще и теперь старовѣръ смотритъ съ недовѣрчивостью и отвѣчаетъ неохотно на распросы стороннихъ людей. Рѣдко удается имъ отслужить обѣдню; своихъ поповъ запрещено имъ имѣть: земская полиція строго наблюдаетъ за этимъ. Въ особенности въ женскихъ раскольничьихъ монастыряхъ много соблазна; старики-раскольники приписываютъ его кознямъ Никоніанцевъ. Никоніанцы заклятые ихъ враги: съ ними ничего не можетъ быть общаго у старовѣровъ, а Никоніанцами называютъ они всѣхъ Русскихъ, цѣлую Рос-

сію. Имѣть дѣло съ Никоніанцемъ, значитъ оскверниться, *міршиться* (отъ слова *мірскій*, въ мірѣ живущій; *міршиться*, значитъ имѣть дѣло съ міряниномъ и отступать отъ устава и правилъ монастырскихъ духовныхъ).

Кознямъ Никоніанцевъ приписываютъ они и то, что обители ихъ начали оскудѣвать. Прежде и гоненія на нихъ были, а все таки дѣла ихъ были въ лучшемъ положеніи. Въ прежнее время, монастыри имѣли каждый тысячъ по сту (ассигнац.) годового дохода и все это отъ *»благодѣтелей«* (богатыхъ купцовъ и мѣщанъ). Теперь уже эти *благодѣтели* повывелись. Старики—раскольники жалуются на нынѣшнюю молодежь (купцовъ). «Не то что прежде было, говорятъ они, старые люди были благочестивы, радѣли о Богѣ, а нынѣ молодые парни къ Богу не усердны, и въ вѣрѣ не тверды, о своемъ лишь мамонѣ попеченіе имѣютъ, а обитель святая скудѣетъ. Несомнѣнно, что новое поколѣніе, дѣти старыхъ, богатыхъ, раскольниковъ довольно равнодушны къ положенію своихъ единомышленниковъ религіозныхъ; фактъ утѣшительный. Одно только распространеніе просвѣщенія можетъ истребить расколъ.

Нынѣ на земляхъ монастырей поселены крестьяне, переселенцы изъ Псковской губерніи. Ихъ человекъ до 50. Сельское хозяйство въ монастыряхъ въ прекрасномъ состояніи, о чемъ было упомянуто выше.

СВѢДЕНІЯ СПЕЦІАЛЬНЫЯ.

I. ПО ПРЕДМЕТАМЪ ДЕПАРТАМЕНТА ГЕНЕРАЛЬНАГО ШТАБА.

Въ Олонецкой губерніи всегда находилось очень мало войскъ. Въ настоящее время находятся тамъ войска, принадлежащія вѣдомству отдѣльнаго корпуса Внутренней Стражи. Въ 1847 году въ Гарнизонномъ баталіонѣ и въ Инвалидныхъ командахъ считалось всего 1,891 чел.; кромѣ того Жандармская команда изъ 31 человекъ.

Въ Олонецкой губерніи можетъ быть расположено на пространныхъ квартирахъ 6 баталіоновъ, 2 эскадрона и 4 батареи; на обыкновенныхъ квартирахъ 10 баталіоновъ, 4 эскадрона и 6 батарей, и на тѣсныхъ—16 баталіоновъ, 6 эскадроновъ и 8 батарей.

Названіе уѣздовъ.	Расположеніе войскъ по квартирамъ.								
	Пространнымъ.			Обыкновеннымъ.			Тѣснымъ.		
	Баталіоновъ.	Эскадроновъ.	Батарей.	Баталіоновъ.	Эскадроновъ.	Батарей.	Баталіоновъ.	Эскадроновъ.	Батарей.
Петрозаводскій	1	»	1	2	»	1	3	1	2
Олонецкій	1	»	»	1	1	1	2	1	1
Лодейнопольскій	1	»	1	2	1	1	3	1	1
Вытегорскій	1	1	1	2	1	1	3	1	2
Каргопольскій	1	1	1	2	1	2	3	2	2
Пудожскій	1	»	»	1	»	»	2	»	»
Повѣнецкій	»	»	»	»	»	»	»	»	»
Итого.	6	2	4	10	4	6	16	6	8

Повѣнецкій уѣздъ вовсе не можетъ быть занятъ войсками, по неимѣнію хорошихъ сухопутныхъ сообщеній между селеніями и разбросанному ихъ положенію; въ Повѣнцѣ можно поставить на тѣсныхъ квартирахъ одинъ баталіонъ. Вообще должно сказать, что въ Олонецкой губерніи можетъ квартировать преимущественно пѣхота; кавалерія и артиллерія въ небольшомъ числѣ, и то болѣе въ южной части губерніи, вдоль по Архангельской дорогѣ, и въ городахъ.

АЛФАВИТНЫЙ СПИСОКЪ

МѢСТЪ, УДОБНЫХЪ ДЛЯ ПОМѢЩЕНІЯ РАЗЛИЧНЫХЪ ШТАБОВЪ, РОТНЫХЪ И
ЭСКАДРОННЫХЪ ДВОРОВЪ, ВЪ ОЛОНЕЦКОЙ ГУБЕРНІИ.

Какого уѣзда.	Названіе мѣстъ.	Число дворовъ.	Величина района въ верстахъ.	Число деревень въ районѣ.	Сколько въ нихъ дворовъ.	Всего число дво- ровъ.	Примѣчанія.
	<i>Дивизионный штабъ.</i>						
Петрозаводскаго.	г.г. Петрозаводскъ	685	10	10	115	800	
	<i>Полковые Штабы.</i>						
Вытегорскаго . . .	г. Вытегра	175	10	18	176	351	
Каргопольскаго . .	г. Каргополь . . .	393	10	30	289	682	
Лодейнопольскаго	г. Лодейное Поле.	94	10	12	118	212	
Олонецкаго	г. Олонецъ	180	10	32	395	575	
	<i>Баталіонные штабы.</i>						
Каргопольскаго . .	пог. Архангельской	12	8	19	100	112	
— —	д. Конева	80	10	9	200	280	
Петрозаводскаго.	пог. Лижемской.	44	10	9	111	155	
Пудожскаго	г. Пудожъ	170	10	11	87	257	
Лодейнопольскаго	д. Сермаксы	29	8	6	40	69	
	<i>Штабы артилле- рійскихъ батарей. Ротные и эскад- ронные дворы.</i>						
Пудожскаго	д. Авдѣевская . . .	16	10	15	180	196	} Для пѣхоты.
Олонецкаго	— Александровская	46	5	8	155	201	
Вытегорскаго . . .	— Алексѣевская . .	20	10	15	125	145	
Лодейнопольскаго	— Альхимовская . .	13	7	28	135	148	
Вытегорскаго . . .	пог. Андомской . . .	27	4	12	140	167	Для пѣх. и кавалер.
Петрозаводскаго.	д. Анисимовская . .	12	5	12	68	80	} Для пѣхоты.
Вытегорскаго . . .	— Антоновская . . .	27	7	24	147	174	

Петрозаводскаго.	д. Анхимовская.	15	5	18	183	198	} Для пѣхоты.
Вытегорскаго . .	— Анхимовская.	30	5	11	98	128	
— —	— Анциферовская	13	10	21	100	115	Для артиллеріи.
— —	— Арестова . . .	11	10	35	158	169	Для кавалеріи.
Пудожскаго . . .	— Афанасьевская.	23	10	7	100	123	} Для пѣхоты.
Лодейнопольскаго	— Бабинская . .	11	10	27	94	105	
Вытегорскаго . .	— Березина Гора.	14	6	27	166	180	
Каргопольскаго .	— Бронева	9	10	12	100	109	
Вытегорскаго . .	— Буркова	21	9	8	105	126	
— —	— Бурцовская . .	17	10	14	100	117	
Олонецкаго . . .	— Валайлы	22	7	22	204	226	
Петрозаводскаго.	— Васильевская.	17	4	8	77	94	
Лойденопольскаго	— Васильевская.	6	10	9	36	42	
Петрозаводскаго.	— Великая Нива.	14	8	29	154	168	
— —	пог. Великогубск.	16	10	20	235	251	
Олонецкаго . . .	д. Велик. Наволокъ	29	4	12	175	204	
Петрозаводскаго.	— Верхинская . .	13	10	10	82	95	
Лойденопольскаго	— Вонозеро . . .	32	10	7	87	129	
Каргопольскаго .	— Воробьевская.	30	10	24	259	289	} Для пѣхоты и кавалеріи.
— —	— Воробьевская.	27	10	20	230	257	
Петрозаводскаго.	пог. Вырозерскій	20	10	35	201	221	} Для пѣхоты.
— —	д. Габъ-Новолокъ	8	10	23	168	176	
Лойденопольскаго	— Гавриловская.	15	8	16	80	95	
Олонецкаго . . .	— Гаврилова . . .	30	5	7	159	189	} Для пѣхоты.
Каргопольскаго .	— Гарь	38	10	15	151	189	
Олонецкаго . . .	— Гижинская . .	18	10	7	90	108	} Для кавалеріи.
— —	— Гиттолицы . .	20	3	5	80	100	
Лойденопольскаго	— Гагиничи . . .	26	10	23	120	146	} Для пѣхоты.
— —	пог. Горка	24	10	7	96	120	
Петрозаводскаго.	— Гошкалы . . .	10	6	18	82	92	} Для пѣх. и кавал.
Вытегорскаго . .	— Гуртники . . .	13	6	8	97	110	
Петрозаводскаго.	д. Денисова Гора.	23	10	19	147	170	} Для пѣхоты.
— —	— Деревянская Верхъ	19	7	5	74	93	

Петрозаводскаго.	д. Дмитріевская.	11	6	20	127	138	} Для пѣхоты.
Каргопольскаго .	— Евдокимовская.	21	10	9	97	118	
Петрозаводскаго.	— Еремѣевская .	10	5	22	160	170	
Лодейнопольскаго	— Еремѣевская .	12	4	13	58	70	
— —	— Еремѣевская .	40	10	9	103	143	
— —	— Заостровье . .	30	4	12	151	181	} Для пѣхоты и кавалеріи.
Вытегорскаго . .	пог. Замошской.	20	10	15	96	116	
— —	д. Ивашевской На- волокъ	32	10	19	175	207	
— —	— Ивачевская . .	19	7	10	125	144	
Олонецкаго . . .	— Ивановская . .	43	4	8	105	148	
— —	пог. Ильинской .	20	6	10	120	148	} Для кавалеріи.
— —	д. Исланка	49	5	7	154	203	
Петрозаводскаго.	— Кавгора	26	10	11	82	108	} Для пѣхоты.
Пудожскаго . . .	— Калеховская .	8	5	16	118	126	
Петрозаводскаго.	— Канга-Сельга .	19	10	14	84	103	
Лойденопольскаго	— Кипріяновская.	9	8	8	45	54	} Для пѣхоты и кавалеріи.
Каргопольскаго .	— Кирилова . . .	21	10	13	120	141	
— —	— Кисельга	23	10	7	80	103	
Лойденопольскаго	— Климановская.	25	8	28	153	178	
Пудожскаго . . .	— Колова	25	10	8	82	107	
Олонецкаго . . .	— Колотсельга . .	33	4	11	119	152	} Для пѣхоты.
Петрозаводскаго.	— Кончозерская Западная	30	10	7	105	135	
— —	— Конга-Сельга .	19	10	14	84	103	
— —	пог. Кондопожскій	15	8	10	75	90	
— —	д. Кончозерская Восточная . . .	20	10	12	126	146	
Лойденопольскаго	— Кондратовская.	42	10	7	79	121	} Для пѣх. и кавалер.
Вытегорскаго . .	— Конецкая . . .	11	10	15	125	136	
Олонецкаго . . .	— Кондуши по- граничныя . . .	39	5	9	220	259	
Каргопольскаго .	— Кондратовская.	20	10	15	203	223	} Для пѣхоты.
Петрозаводскаго.	— Корва	22	7	20	105	127	
— —	— Корбъ-Наволокъ	11	10	22	152	163	
— —	— — — — —	18	7	28	233	251	
Пудожскаго . . .	— Корчачина . . .	31	8	12	139	170	

Лодейнопольскаго	д. Кобылій На- волокъ	4	10	31	99	103	} Для пѣхоты.
— —	д. Козоручья . .	25	10	8	104	129	
— —	— Красно Озеро.	21	10	10	74	95	
Вытегорскаго . .	— Крюкова	10	10	17	151	161	Для пѣх. и кавалер.
Пудожскаго . . .	— Кубовская . .	23	2	9	72	95	} Для пѣхоты.
— —	— Кудровцова . .	11	8	9	69	80	
Лодейнопольскаго	— Кузьминская .	5	10	16	78	83	
Пудожскаго . . .	— Кузнецова . .	7	5	9	71	78	} Для пѣх. и кавалер.
Вытегорскаго . .	— Кузнецова . .	30	10	14	276	306	
Олонецкаго	— Куйтежъ	32	10	11	120	152	
Лодейнопольскаго	— Кукаса	14	8	26	100	114	} Для пѣхоты.
— —	— Кургано	22	10	10	80	102	
Каргопольскаго .	— Кученидо . . .	50	10	15	250	300	
Петрозаводскаго.	пог. Ладвинской.	14	10	30	246	260	} Для пѣхоты.
— —	с. Ларионовское.	32	10	11	140	172	
— —	пог. Лижемской.	44	10	9	111	155	
Олонецкаго	д. Лисій Берегъ.	39	3	6	209	248	} Для пѣх. и кавалер.
Каргопольскаго .	— Лосиха	9	10	13	125	134	
Петрозаводскаго.	— Марковщина .	10	8	15	148	158	
— —	— Манги	18	10	13	121	142	} Для пѣхоты.
— —	— Мануйлова . .	15	8	14	125	140	
Лодейнопольскаго	— Мальгеничи . .	12	10	13	66	78	
— —	— Максимовская.	14	10	60	241	255	} Для пѣхоты и кавалеріи.
Олонецкаго	— Мандроги сред- нія	18	4	8	95	113	
Каргопольскаго .	— Маришхинская	20	9	11	105	125	
— —	— Мартемьянов- ская	29	19	11	105	134	
— —	— Марковская Култа	22	10	11	120	142	
Олонецкаго	пог. Мегрецкой.	37	5	6	60	97	} Для пѣхоты.
Петрозаводскаго.	д. Миккилицы . .	26	10	25	144	170	
Лодейнопольскаго	— Мирошкиницы.	23	7	17	95	118	
— —	— Мустова	10	8	34	238	248	} Для пѣхоты.
Олонецкаго	— Мятусова . . .	42	8	13	220	262	
— —	— Назарьевская.	16	4	13	102	108	

Вытегорскаго . . .	д. Никифорова . . .	24	8	17	106	130	} Для пѣхоты и кавалеріи.
Каргопольскаго . . .	— Новинки . . .	36	5	5	50	86	
Лодейнопольскаго	— Оживки Новые	16	6	7	50	66	} Для пѣхоты.
Пудожскаго . . .	— Ожалава . . .	16	6	9	75	91	
Каргопольскаго . . .	— Озерская . . .	33	10	20	230	263	
Петрозаводскаго . . .	— Окулова . . .	10	8	23	116	126	
—	— Петрова . . .	21	10	23	188	209	
Каргопольскаго . . .	— Парфеновская	10	10	8	90	100	
Олонецкаго . . .	— Паллахта . . .	29	6	10	119	148	
Петрозаводскаго . . .	— Педасельга . . .	22	5	7	76	98	
Лодейнопольскаго	— Перхинская . . .	14	10	20	149	163	
Пудожскаго . . .	— Перзаковская . . .	21	6	25	132	153	
Вытегорскаго . . .	— Петручей . . .	12	4	9	90	102	} Для пѣх. и кавалер.
Олонецкаго . . .	— Печная Сельга	12	4	7	85	97	} Для пѣхоты.
Каргопольскаго . . .	— Петрово . . .	31	10	12	150	181	
Лодейнопольскаго	пог. Плотичны . . .	39	10	7	99	138	} Для пѣх. и кавалер.
Вытегорскаго . . .	д. Плоски Нивы . . .	15	10	15	135	150	
Петрозаводскаго . . .	с. Погастское . . .	23	10	28	233	256	} Для пѣхоты.
Лодейнопольскаго	— Посадь . . .	48	8	10	162	210	
—	д. Поздяковская . . .	12	10	31	100	142	
Пудожскаго . . .	— Подпорожье . . .	21	10	8	76	97	} Для пѣхоты и кавалеріи.
—	— Подкоролевская	31	10	11	103	134	
Вытегорскаго . . .	— Поджа	14	5	18	150	164	} Для пѣхоты. кавалеріи.
—	— Порогъ	14	3	10	97	111	
Олонецкаго . . .	— Потаповская . . .	18	3	5	60	78	} Для пѣхоты.
Вытегорскаго . . .	— Прошкина . . .	32	4	15	145	177	} Для пѣх. и кавалер.
Олонецкаго . . .	— Равойлы	28	10	16	126	154	} Для пѣхоты.
Петрозаводскаго . . .	пог. Рыборѣцкій . . .	5	10	21	264	269	
Пудожскаго . . .	д. Самкова	22	10	42	319	341	
—	— Самсоновская . . .	12	8	18	164	176	} Для пѣхоты.
Олонецкаго . . .	Сармяги	45	5	10	166	211	
Каргопольскаго . . .	Савина Ляга	35	10	20	275	310	

Пудожскаго . . .	д. Семеновская .	23	10	22	156	179	} Для пѣхоты.
Петрозаводскаго.	— Степановская.	24	6	24	138	162	
Олонецкаго . . .	пог. Судальской.	46	5	7	56	102	} Для кавалеріи.
— —	д. Судалицы . .	36	5	9	147	183	
Петрозаводскаго.	— Скуровская .	12	10	17	119	131	} Для пѣхоты.
Олонецкаго . . .	— Тергелицы . .	20	5	13	181	201	
Петрозаводскаго.	пог. Толвуйскій.	7	10	99	408	415	
Вытегорскаго . .	д. Таболкина . .	19	7	15	196	215	} Для пѣхоты и кавалеріи.
— —	— Титова	30	7	24	147	177	
Петрозаводскаго.	— Тумова	13	8	22	168	181	Для пѣхоты.
Вытегорскаго . .	— Унь-Ручей . .	22	5	15	175	191	} Для пѣхоты и кавалеріи.
Лодейнопольскаго	— Федотовская .	9	5	11	45	54	
— —	— Филиповская .	6	5	31	99	105	Для пѣхоты.
Вытегорскаго . .	— Философская .	15	8	26	170	185	Для артиллеріи.
Пудожскаго . . .	— Харлова . . .	20	5	8	106	126	} Для пѣхоты.
Лодейнопольскаго	— Царевщина . .	15	6	18	72	87	
Петрозаводскаго.	— Чавнозеро . .	9	4	9	81	90	
Вытегорскаго . .	— Часовенская .	21	10	13	140	161	Для пѣх. или кавал.
Олонецкаго . . .	— Шахъ-Острова	16	4	8	90	106	} Для пѣхоты.
Пудожскаго . . .	— Шелтомовская	28	8	7	115	143	
Петрозаводскаго.	пог. Шокшенской	20	5	7	40	60	
— —	— Шолтозерской.	18	5	10	50	68	
— —	— Шуйской . . .	24	10	37	381	405	
Лодейнопольскаго	д. Шоткуса . . .	19	8	14	92	111	} Для пѣхоты или кавалеріи.
Олонецкаго . . .	— Юкселицы . .	31	8	22	206	237	
— —	— Юрьевская . .	19	10	10	120	133	
Вытегорскаго . .	— Яковлевская .	16	8	24	150	166	} Для пѣхоты или кавалеріи.
Лодейнопольскаго	— Янгевка . . .	15	8	13	194	209	

Въ прилагаемый алфавитный списокъ входятъ только тѣ мѣста, которыя, по величинѣ своей, или по населенности своихъ раіоновъ, удобны для помѣщенія ротныхъ и эскадронныхъ дворовъ, полковыхъ и баталіонныхъ штабовъ.

Въ случаѣ надобности тѣснаго размѣщенія войскъ, при помощи этого списка, можно судить о наибольшемъ числѣ войскъ, которое можно расположить въ губерніи. Изъ него видно, что способы Олонецкой губерніи для помѣщенія войскъ чрезвычайно малы, особенно недостаетъ баталіонныхъ штабовъ, по причинѣ малолюдности и отдаленія селеній между собою. Въ цѣлой губерніи только 6 деревень имѣютъ свыше 50 дворовъ; отъ 50 до 10 дворовъ 1,209 деревень и менѣе 10 дворовъ 3,417 деревень.

Олонецкая губернія, не смотря на свою обширность, имѣетъ очень мало мѣстъ для расположенія лагеря значительной части войскъ. Причиною тому гористое мѣстоположеніе, лѣса, болота, затруднительныя сообщенія и малое населеніе.

Болѣе лагерныхъ мѣстъ находится въ уѣздѣ Вытегорскомъ; немного въ Олонецкомъ и Каргопольскомъ. Въ прочихъ же уѣздахъ совершенно ихъ нѣтъ. Въ Вытегорскомъ уѣздѣ: 1) По большой дорогѣ изъ Петербурга въ Архангельскъ, не доѣзжая до г. Вытегры 36 верстъ, на границѣ Лодейнопольскаго уѣзда, близъ погоста Мегорскаго, на правомъ берегу р. Мегры. Мѣсто это имѣетъ около 4 квадр. верстъ. 2) По той же дорогѣ, не доѣзжая 20 вер. до г. Вытегры, въ Палтожской волости, при д. д. Угольской и Патрулей Окуловой, вблизи Онежскаго канала. Длиною около 3 верстъ, по направленію къ каналу, и шириною около одной версты близъ большой дороги. 3) Въ 2 вер. отъ г. Вытегры, на правомъ берегу рѣки Вытегры, около большой дороги; съ обѣихъ ея сторонъ по одной верстѣ въ ширину, и 5 вер. длины къ д. Анхимовской. 4) Отъ Вытегры въ 30 вер., по дорогѣ къ Пудожу, близъ Андомскаго погоста и р. Андомы. Длина этого мѣста около 3 вер., ширина около 2-хъ. 5) Отъ Вытегры къ Каргополю, по большой дорогѣ, въ 170 вер., въ Уходской волости, близъ д. Никифоровой; по дорогѣ мѣсто простирается около 4 вер., вправо 3, въ лѣво 2 вер., къ р. Ухтѣ; и за р. Ухтою (черезъ постоянный мостъ) близъ д. Ефремовой, на протяженіи 2 вер. по дорогѣ, и влѣво до 3 вер., а въ право до $1\frac{1}{2}$. 6) Отъ Вытегры къ Каргополю, въ 180 вер., по большой дорогѣ, въ Тихманской волости, отъ д. Мочевской, на протяженіи 3 вер. по дорогѣ, вправо около $1\frac{1}{2}$ вер., влѣво около 4; и за переправу чрезъ р. Тихманку,—по постоянному мосту по до-

рогѣ и въ обѣ стороны простирается на 2 вер.; всего отъ 2 до 4 верстѣ.

Въ Олонецкомъ уѣздѣ: отъ г. Олонца, вверхъ по теченію р. Олонки 8 вер., и внизъ по ней же 18 вер., тянутся, только не широкой полосой, позади строеній, мѣста удобныя для лагерей.

Населеніе около города очень значительно и, будучи растянута по рѣкѣ, занимаетъ все вышеозначенное пространство съ небольшими промежутками. Позади и между этихъ селеній, можно расположить нѣсколько лагерей.

Въ Каргопольскомъ уѣздѣ, близъ самаго Каргополя, можно расположить небольшую часть войска, полкъ, или одну бригаду.

Этимъ ограничиваются всѣ мѣста, удобныя для лагерей. Состоятъ онѣ подъ пашнями и лугами; слѣдовательно для устройства лагерей нужно будетъ приобрѣтать ихъ покупкою.

О ПОСТОЯННЫХЪ ГАРНИЗОНАХЪ И ВОЕННЫХЪ УЧРЕЖДЕНІЯХЪ.

1) Отдѣльнаго корпуса Внутренней Стражи.

3-го округа.	Гарнизонный баталіонъ	}	Въ г. Петрозаводскѣ.
			— г. Петрозаводскѣ.
			— Олонцѣ.
	Инвалидныя команды	}	— Лодейномъ-Полѣ.
			— Вытегрѣ.
			— Пудожѣ.
			— Каргополѣ.
			— Повѣнцѣ.
	Этапныя команды	}	Въ с. Гоморовичахъ.
			— Бурковой.
— Архангельской.			
			— Оедоровской.

2) Корпуса Жандармовъ.

3-го округа.	Штабъ-офицеръ	}	Въ г. Петрозаводскѣ.
	Жандармская команда		

II. ПО ПРЕДМЕТАМЪ ПРОВІАНТСКАГО ДЕПАРТАМЕНТА.

Войска корпуса Внутренней Стражи, находящіяся въ Олонецкой губерніи, довольствуются по распоряженію Рыбинской Провіантской комисіи, провіантомъ, доставляемымъ, въ натурѣ, изъ низовыхъ губерній по Маріинской системѣ. Въ Петрозаводскѣ учрежденъ магазинъ, для внутренняго Гарнизоннаго баталіона, а для этапныхъ ко-

мандъ годовая пропорція провіанта доставляется распоряженіями той же комисіи.

Цѣны на провіантъ и фуражъ и стоимость по нимъ въ годъ солдата и лошади (въ 1847 году).

Ч е т в е р т ь .		П у д ъ .		Стоимость въ годъ.		
Муки.	Крупы гречневой	Овса.	Сѣна.	Соломы.	Солдата.	Лошади.
6 р. 26 к. сер.	6 р. 95 к. сер.	3 р. 96 к. сер.	10 к. сер.	5 к. сер.	17 р. 51 к. сер.	77 р. 78 к. сер.

III. ПО ПРЕДМЕТАМЪ КОММИСАРИАТСКАГО ДЕПАРТАМЕНТА.

Войска Внутренней Стражи въ Олонецкой губерніи, получаютъ слѣдующія имъ срочныя вещи изъ С. Петербурга.

К о н е ц ъ .

Т А Б Л И Ц А

о состоянїи народонаселенїя въ Олонецкой губернїи въ 1847 году.

Званіе городовъ и уѣздовъ.	Общее число жителей.		Число родившихся.		Число умершихъ.		Разность между числомъ родившихся и умершихъ.		Число браковъ.
	Муж.	Жен.	Муж.	Жен.	Муж.	Жен.	Муж.	Жен.	
Въ городѣ Петрозаводскѣ.	3,513	3,179	207	174	178	128	29	46	83
уѣздѣ онаго.	28,332	27,659	1,145	1,068	784	769	361	299	401
— городѣ Олонцѣ	500	511	19	30	17	20	2	10	5
уѣздѣ онаго.	14,123	13,816	612	562	442	456	170	106	227
— городѣ Лодейномъ полѣ	478	486	29	19	25	10	2	9	6
уѣздѣ онаго.	14,241	13,444	738	814	487	593	251	221	187
— городѣ Вытегрѣ	1,132	1,008	63	63	75	49	12	14	29
уѣздѣ онаго.	16,839	15,969	666	688	744	768	78	83	347
— городѣ Каргополѣ	840	846	76	74	87	71	11	3	26
уѣздѣ онаго.	26,416	25,960	854	824	536	595	318	229	373
— городѣ Пудожѣ	287	213	23	25	26	25	3	2	10
уѣздѣ онаго.	11,569	12,116	419	408	357	381	62	27	—
— городѣ Повенцѣ	269	307	19	10	16	9	3	4	10
уѣздѣ онаго.	9,875	11,377	409	379	205	231	174	148	184
Итого въ губернїи	129,609	127,441	5,273	5,136	4,009	4,105	1,264	1,031	1,688

Примѣчаніе 1. Жительствующихъ въ губернїи обоюго пола дворянъ потомственныхъ 857; въ томъ числѣ, имѣющихъ право подавать голосъ на выборахъ въ дворянскихъ собранїяхъ 14; дворянъ личныхъ 618; разночинцевъ 1,264; священнослужителей и семействъ ихъ

1,704; монашествующихъ мужскаго и женскаго пола 105; отставныхъ солдатъ и ихъ женъ 4,035; почетныхъ гражданъ 12; купцовъ 553; въ томъ числѣ объявившихъ капиталы 129; мѣщанъ 6,638; дворянъ 17; дворовыхъ людей 604; казенныхъ крестьянъ 215,818; свободныхъ хлѣбопашцевъ 299; поселянъ удѣльныхъ 2,486; обѣльныхъ вотчинниковъ 68; обѣльныхъ крестьянъ 1,025; помѣщичьихъ крестьянъ 13,068; мастеровыхъ Александровскаго пушечнаго завода, Кончезерскаго чугуноплавительнаго завода и Тавдійскихъ мраморныхъ ломокъ 3,045; нижнихъ чиновъ лѣсной и таможенной стражи и другихъ наименованій 2,794; всего 257,050.

2) Незаконнорожденныхъ въ Олонецкой губерніи въ теченіе 1847 года было 220 младенцевъ. Позѣнецкаго уѣзда Шунгскаго погоста крестьянка родила трехъ младенцевъ; близнецовъ рождено въ Лодейнопольскомъ уѣздѣ въ Сермажскомъ погостѣ 1, Вытегорскаго уѣзда въ разныхъ деревняхъ 23 и Пудожскаго уѣзда 2.

3) Смерть похищала преимущественно стариковъ свыше 60 лѣтъ, и дѣтей отъ одного до пятилѣтняго возраста.

4) Въ числѣ умершихъ было:

Дѣтей недостигшихъ одного года	1,792
отъ 1 до 5 лѣтъ	1,932
Стариковъ свыше 60 лѣтъ (въ томъ числѣ два болѣе 100 лѣтъ).	2,016

ТАБЛИЦА

№ 2.

о справочныхъ и торговыхъ цѣнахъ на разные роды хлѣба, въ теченіи 1847 года, въ Олонецкой губерніи.

Званіе уѣздовъ.	Роды хлѣба.	Справочныя цѣны за четверть.				Торговья цѣны за четверть.			
		Зимнія.	Весен.	Лѣтнія.	Осеннія	Зимнія.	Весен.	Лѣтнія.	Осеннія
		Р. Коп.	Р. Коп.	Р. Коп.	Р. Коп.	Р. Коп.	Р. Коп.	Р. Коп.	Р. Коп.
Петрозаводскомъ	Рожь	6 22	6 18 ¹ / ₂	6 75	5 91 ¹ / ₄	—	—	—	—
	Овесъ	3 93	3 74	3 73 ¹ / ₂	3 24 ¹ / ₂	—	—	—	—
Олонецкомъ .	Рожь	5 21 ¹ / ₂	6 15	6 50	5 50	—	—	—	—
	Овесъ	4 5	3 50	4 25	4 5	—	—	—	—
	Горохъ	7 —	7 —	7 —	7 —	—	—	—	—
	Ячмень	4 97 ¹ / ₂	4 17 ¹ / ₂	5 —	4 97 ¹ / ₂	—	—	—	—
	Крупъ гречневыхъ	6 95	6 95	6 95	6 95	—	—	—	—
	— пшениныхъ	9 —	9 —	9 —	9 —	—	—	—	—
Лодейнопольскомъ .	Рожь	7 40	7 45	7 60	7 65	7 85	8 20	8 20	7 10
	Пшеница	9 80	9 80 ¹ / ₂	9 90	9 80	10 5	10 20	10 40	9 90
	Овесъ	3 50	3 60	3 65	3 65	3 90	3 95	4 30	3 90
	Горохъ	10 90	11 10	11 50	11 50	11 45	11 80	12 —	12 —
	Крупъ гречневыхъ	7 90	8 40	8 77 ¹ / ₂	7 50	8 10	8 80	9 —	7 85
Вытегорскомъ .	Рожь	4 75	6 50	6 10	5 30	4 75	6 50	6 10	5 75
	Овесъ	3 45	4 —	3 74	3 50	4 75	4 —	3 74	3 50
Каргопольскомъ .	Рожь	4 40	4 80	4 60	4 50	4 40	4 80	4 60	4 50
	Овесъ	2 35	3 —	3 —	2 45	2 35	3 —	3 —	2 45
	Ячмень	4 60	4 70	5 10	4 50	4 60	4 70	5 10	4 50
Пудожскомъ .	Рожь	6 33	6 50	6 50	6 —	6 33	6 50	6 50	6 —
	Овесъ	3 16	3 50	3 50	2 20	3 16	3 50	3 50	2 20
Шовънецкомъ .	Рожь	5 25	5 75	6 25	5 25	—	—	—	—
	Овесъ	3 —	3 50	3 50	3 —	3 —	3 50	3 25	3 —
	Крупъ пшениныхъ	9 75	9 50	11 50	10 50	10 —	10 25	10 —	9 50
	Ячныхъ	6 —	7 —	7 —	5 —	6 50	6 80	7 —	6 —

Т А Б Л И Ц А

объ иновѣрцахъ въ Олонецкой губерніи въ 1847 году.

З в а н і е у ѣ з д о в ѣ .	Х р и с т і я н ѣ .				Мусульманъ.	
	Римско-католическаго исповѣданія.		Лютеранскаго и реформатскаго исповѣдан.			
	Муж.	Жен.	Муж.	Жен.	Муж.	Жен.
Въ Петаозаводскомъ	299	14	68	34	5	—
— Олонецкомъ	38	3	3	1	—	—
— Лодейнопольскѣ	36	—	1	—	1	—
— Вытегорскомъ	5	—	6	—	—	—
— Каргопольскомъ	24	4	7	2	—	—
— Пудожскомъ	18	—	1	2	—	—
— Повѣнецкомъ	Свѣ деній		не им ѣется.			

NAME	AGE	SEX
J. J. J. J. J.		
J. J. J. J. J.		
J. J. J. J. J.		
J. J. J. J. J.		
J. J. J. J. J.		
J. J. J. J. J.		
J. J. J. J. J.		
J. J. J. J. J.		
J. J. J. J. J.		
J. J. J. J. J.		
J. J. J. J. J.		
J. J. J. J. J.		
J. J. J. J. J.		

Т А Б Л И Ц А

о числѣ раскольниковъ, разныхъ сектъ, въ Олонецкой губерніи находящихся, за 1847 годъ.

Званіе городовъ и уѣздовъ.	Безпоповщинскихъ сектъ.				Итого.		Всего.
	Приемлющихъ браки.		Не приемлющихъ браковъ.				
	Муж.	Жен.	Муж.	Жен.	Муж.	Жен.	
Въ г. Петрозаводскѣ	15	20	—	—	15	20	35
— уѣздѣ онаго	85	123	—	—	66	123	209
— г. Олонцѣ	8	16	—	—	8	16	24
— уѣздѣ онаго	48	152	4	1	52	167	219
— Лодейнопольскомъ уѣздѣ	—	—	57	111	57	111	168
— г. Вытегрѣ	1	19	—	—	1	19	20
— уѣздѣ онаго	—	—	48	64	48	64	112
— г. Каргополѣ	5	4	—	—	5	4	9
— уѣздѣ онаго	—	—	192	459	192	459	651
— Пудожскомъ уѣздѣ	—	—	10	19	10	19	29
— Повѣнци	1	—	—	—	1	—	1
— уѣздѣ онаго	803	1,717	—	—	803	1,717	2,520
Итого	967	2,051	314	668	1,278	2,719	3,997

1000
1000
1000
1000
1000
1000
1000
1000
1000
1000

1000
1000
1000
1000
1000
1000
1000
1000
1000
1000

1000
1000
1000
1000
1000
1000
1000
1000
1000
1000

1000
1000
1000
1000
1000
1000
1000
1000
1000
1000

1000
1000
1000
1000
1000
1000
1000
1000
1000
1000

1000
1000
1000
1000
1000
1000
1000
1000
1000
1000

1000
1000
1000
1000
1000
1000
1000
1000
1000
1000

1000
1000
1000
1000
1000
1000
1000
1000
1000
1000

1000
1000
1000
1000
1000
1000
1000
1000
1000
1000

1000
1000
1000
1000
1000
1000
1000
1000
1000
1000

1000
1000
1000
1000
1000
1000
1000
1000
1000
1000

1000
1000
1000
1000
1000
1000
1000
1000
1000
1000

1000
1000
1000
1000
1000
1000
1000
1000
1000
1000

Genus Leptocarpus

Genus Leptocarpus

C

Т А Б Л И Ц А

о доходахъ и расходахъ въ городахъ Олонецкой губернии.

Званіе городовъ.	Осталось отъ прошлыхъ годовъ.		Приходъ за 1847 годъ.		Расходъ за 1847 годъ.		Остатокъ и передержки, противъ годоваго дохода.		Остатки суммъ, къ слѣдующему году.	
	Руб.	Коп.	Руб.	Коп.	Руб.	Коп.	Руб.	Коп.	Руб.	Коп.
Въ Петрозаводскомъ	397	93 ¹ / ₂	7,930	7 ³ / ₄	7,530	71 ³ / ₄	399	36	797	29 ¹ / ₂
— Олонецкомъ	728	7 ³ / ₇	4,198	57 ¹ / ₄	4,607	75	409	17 ³ / ₄	318	90
— Лодейнопольскомъ	146	61 ¹ / ₄	4,510	31 ¹ / ₂	4,104	25 ¹ / ₄	406	6 ¹ / ₄	552	67 ¹ / ₄
— Вытегорскомъ	237	43 ¹ / ₂	6,318	27	5,965	96 ³ / ₄	652	30 ¹ / ₄	585	73 ³ / ₄
— Каргопольскомъ	182	29 ³ / ₄	3,725	59	3,510	27 ³ / ₄	216	31 ³ / ₄	397	61
— Пудожскомъ	194	16	550	34 ¹ / ₂	656	66 ¹ / ₄	106	31 ³ / ₄	87	84 ¹ / ₄
— Повѣнецкомъ	215	60 ¹ / ₂	878	6 ¹ / ₂	959	4 ¹ / ₂	79	98	135	62 ¹ / ₂
Итого	2,102	12 ¹ / ₄	28,112	23 ¹ / ₂	27,334	67 ¹ / ₄	777	56 ¹ / ₄	2,879	68 ¹ / ₂

Примеч. 1.) Къ 1848 году осталось непоступившихъ не доимокъ по городамъ:


Петрозаводску	5,702 руб.	11 ³ / ₄ коп.
Олонцу	3,185	— 85 ¹ / ₄ —
Лодейному Полю	1,188	— 11 —

Вытегрѣ	4,864	руб.	91 ¹ / ₂	коп.
Каргополою	168	—	10 ¹ / ₄	—
Пудожу	732	—	12	—
Повѣнцу	537	—	65 ¹ / ₄	—

2.) Состоитъ капиталовъ, принадлежащихъ городамъ:

Петрозаводску: составившійся изъ вычетовъ на пенсіоны, у чиновниковъ, получающихъ жалованье	317	—	42 ³ / ₄	—
Олонцу, пожертвованныхъ неизвѣстнымъ благотворителемъ въ пользу бѣдныхъ мѣщанъ	2,857	—	14 ¹ / ₄	—
Въ Каргополѣ, вычтенныхъ въ пансіонный капиталъ съ жалованья чиновниковъ, получающихъ таковое изъ городскихъ доходовъ	130	—	17 ¹ / ₂	—
Въ Пудожѣ, поступившихъ за вырубленный лѣсъ изъ городской дачи	464	—	81	—
Въ Лодейномъ-полѣ, вырученный за вырубку изъ градской дачи бревенъ и дровъ въ 1847 году	258	—	40	—
Въ Повѣнцѣ, за отданное подъ устройство лѣсопильнаго завода мѣсто	350	—	»	—





ОФИЦЕРОВЪ

УДАММ

ТР



ВЪВЕДЕНА МВЪ ПЕРВАГО

ШТАБА

ВОЕННО-СТАТИСТИЧЕСКОЕ ОБОЗРѢНІЕ ОЛОНЕЦКОЙ ГУБЕРНІИ ТОМЪ II, ЧАСТЬ 2.