2994

74392

ОБЪЯСНЕНІЕ

къ

ГРАФИЧЕСКОМУ ИЗОБРАЖЕНІЮ

ХЛѢБНОЙ ТОРГОВЛИ

ВЪ ВЕРХНЕ-ВОЛЖСКОМЪ БАССЕЙНѢ.

Хлѣбная торговля Верхне-Волжскаго бассейна представлена на 4-хъ картахъ и на чертежѣ.

На первой картѣ (ввозъ разнаго хлѣба) — представлена степень покупки пшеничнаго. ржанаго и приварочныхъ хлѣбовъ, для мѣстнаго потребленія; а **на второй** (сбытъ овса) — степень продажи хлѣба своего урожая, за удовлетвореніемъ мѣстной потребности. Такимъ образомъ, оба эти изображенія, вмѣстѣ взятыя, представляютъ полную картину, въ которой выражается *характеръ и сила Верхне-Волжскаго бассейна въ хлѣбномъ отношеніи.*

На третей и **на четвертой картахъ,** съ изображеніемъ на одной изъ нихъ ввоза пшеничнаго хлѣба, а на другой ввоза ржанаго хлѣба—представлено *отношеніе между разными мѣстностями бассейна, по степени покупки для нихъ того, или другаго вида хлѣба.* Такимъ образомъ на каждой изъ этихъ картъ выражены частности (детали) тѣхъ данныхъ, которыя представлены на первой картѣ *). Для приварочныхъ же хлѣбовъ особой

*) Карта ввоза пшеничнаго хлѣба, кромѣ того, даетъ относительное понятіе о *степени довольства населенія*, потому что въ этомъ ввозѣ выражается также и степень потребленія бѣлаго хлѣба въ Верхне-Волжскомъ бассейнѣ, въ которомъ, какъ извѣстно, пшеницы почти не производится.

39

карты не составлено, потому что ввозъ ихъ распредѣляется по бассейну довольно равномѣрно. Кромѣ того, на пшеничной картѣ нанесены *крупчатные заводы*, а на ржаной—*винокуренные*.

За тѣмъ, на всѣхъ вышесказанныхъ картахъ указано еще *направленіе движенія хлѣбной торговли*, а на первой картѣ, кромѣ того — *хлѣбные рынки* и *складочные пункты* (см. условные знаки).

На чертежѣ изображено *движеніе цѣнъ на хлѣбъ* въ двухъ главныхъ центрахъ торговли Верхне-Волжскаго бассейна — въ Рыбинскѣ и въ Петербургѣ.

Сверхъ того, въ дополненіе къ представленной здѣсь картинѣ хлѣбной торговли—прилагается еще **пятая карта**, на которой выраженъ *сбытъ продуктовъ льноводства*, занимающаго въ области земледѣлія Верхне-Волжскаго бассейна весьма видное мѣсто.

И. Борковскій.

15 Октября, 1872.

Дозволено цензурою. С.-Петербургъ, 18 Октября 1872 года.

Типографія Министерства Путей Сообщенія (А. Бенке), по Фонтанкѣ № 99.

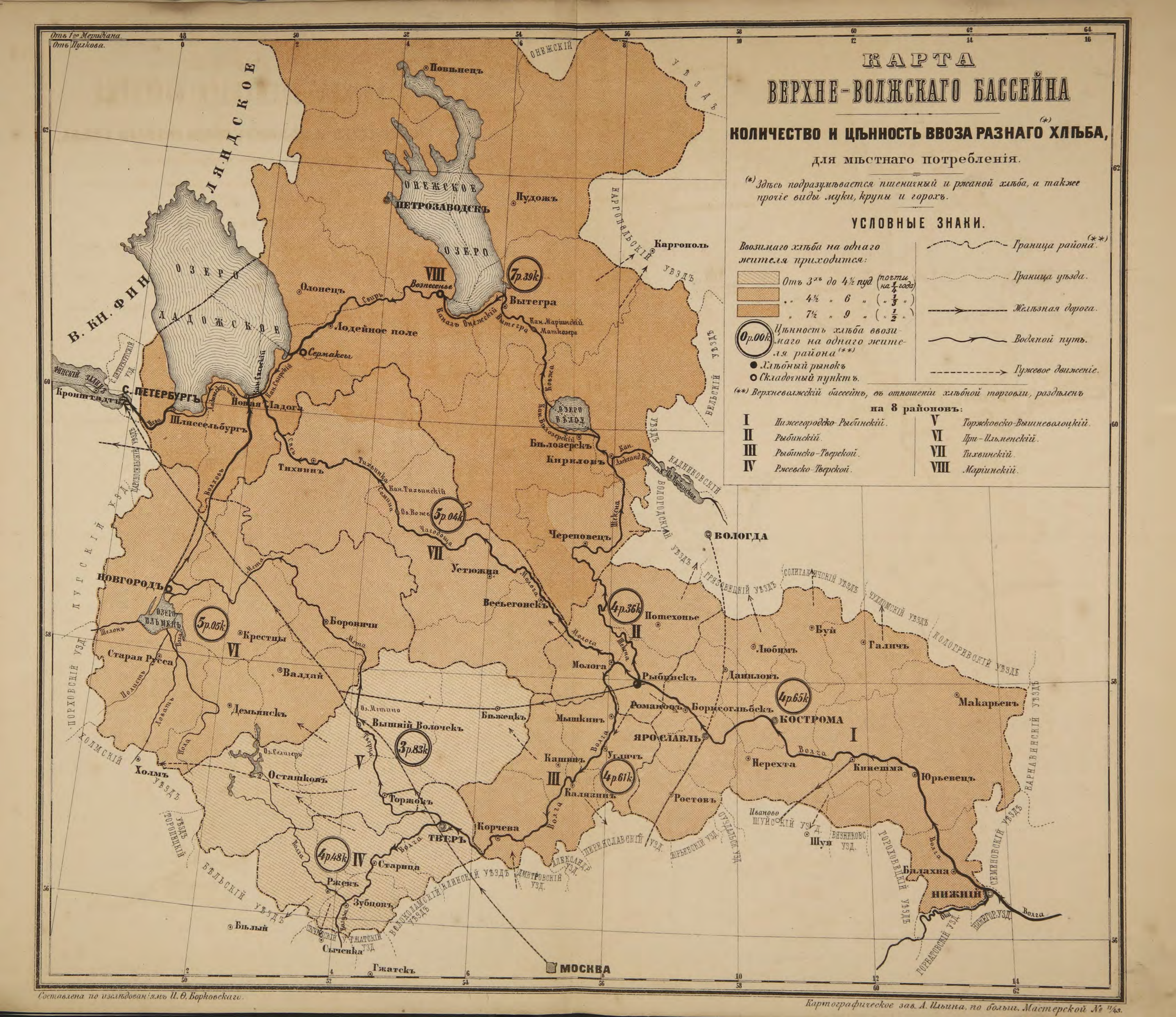

Составлена по изслѣдованіямъ И. Ѳ. Борковскаго.

Картографическое зав. А. Ильина, по больш. Мастерской № 11/43.

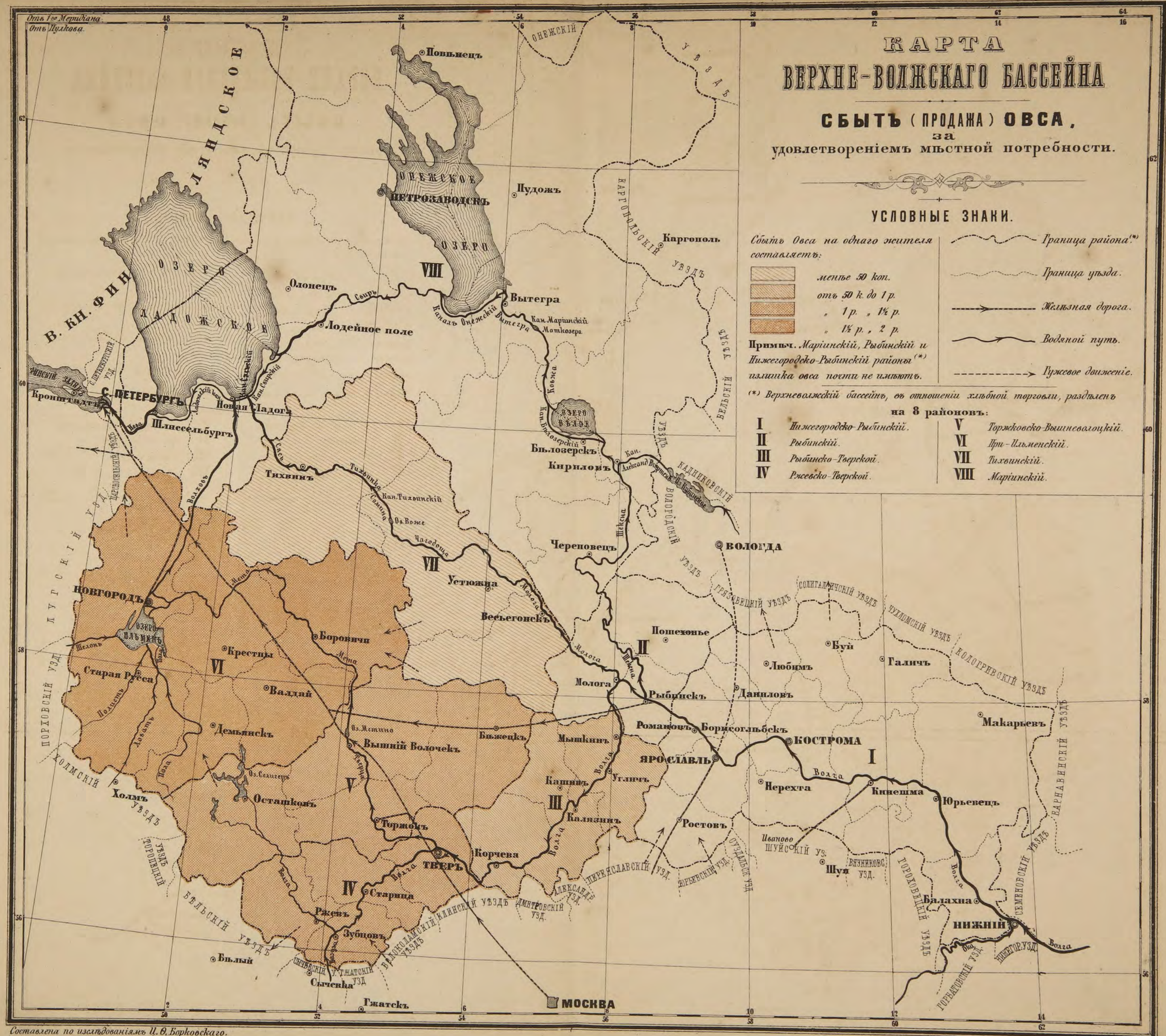
КАРТА
ВЕРХНЕ-ВОЛЖСКАГО БАССЕЙНА
СБЫТЪ (ПРОДАЖА) ОВСА,
за
удовлетвореніемъ мѣстной потребности.
УСЛОВНЫЕ ЗНАКИ.
Сбытъ Овса на одного жителя составляетъ:
менѣе 50 коп.
отъ 50 к. до 1 р.
„ 1 р. „ 1½ р.
„ 1½ р. „ 2 р.
Примѣч. Маріинскій, Рыбинскій и Нижегородско-Рыбинскій районы (*) излишка овса почти не имѣютъ.
Граница района (*)
Граница уѣзда.
Желѣзная дорога.
Водяной путь.
Гужевое движеніе.
(*) Верхневолжскій бассейнъ, въ отношеніи хлѣбной торговли, раздѣленъ на 8 районовъ:
I Нижегородско-Рыбинскій.
II Рыбинскій.
III Рыбинско-Тверской.
IV Ржевско-Тверской.
V Торжковско-Вышневолоцкій.
VI При-Ильменскій.
VII Тихвинскій.
VIII Маріинскій.
В. КН. ФИНЛЯНДСКОЕ
ЛАДОЖСКОЕ ОЗЕРО
ОНЕЖСКОЕ ОЗЕРО
БѢЛОЕ ОЗЕРО
ОЗЕРО ИЛЬМЕНЬ
С. ПЕТЕРБУРГЪ
Кронштадтъ
Шлиссельбургъ
Новая Ладога
Лодейное поле
Олонецъ
Петрозаводскъ
Повѣнецъ
Пудожъ
Вытегра
Каргополь
Тихвинъ
Бѣлозерскъ
Кириловъ
Череповецъ
ВОЛОГДА
Устюжна
Весьегонскъ
Пошехонье
Любимъ
Буй
Галичъ
Молога
Рыбинскъ
Данилов
Романовъ-Борисоглѣбскъ
КОСТРОМА
ЯРОСЛАВЛЬ
Макарьевъ
Нерехта
Кинешма
Юрьевецъ
Ростовъ
Иваново
Шуя
Балахна
НИЖНІЙ
НОВГОРОДЪ
Старая Русса
Крестцы
Боровичи
Валдай
Демянскъ
Вышній Волочекъ
Бѣжецкъ
Мышкинъ
Угличъ
Кашинъ
Калязинъ
Осташковъ
Холмъ
Торжокъ
Корчева
ТВЕРЬ
Старица
Ржевъ
Зубцовъ
Бѣлый
Сычевка
Гжатскъ
МОСКВА
ОНЕЖСКІЙ УѢЗДЪ
УВѢЗДЪ
КАРГОПОЛЬСКІЙ УѢЗДЪ
БѢЛЬСКІЙ УѢЗДЪ
КАДНИКОВСКІЙ УѢЗДЪ
ВОЛОГОДСКІЙ УѢЗДЪ
ГРЯЗОВЕЦКІЙ УѢЗДЪ
СОЛИГАЛИЧСКІЙ УѢЗДЪ
ЧУХЛОМСКІЙ УѢЗДЪ
КОЛОТРИВСКІЙ УѢЗДЪ
ВАРНАВИНСКІЙ УѢЗДЪ
СЕМЕНОВСКІЙ УѢЗДЪ
ПОРХОВСКІЙ УѢЗДЪ
ЛУГСКІЙ УѢЗДЪ
ХОЛМСКІЙ УѢЗДЪ
ТОРОПЕЦКІЙ УѢЗДЪ
ШУЙСКІЙ УѣЗ.
ВЯЗНИКОВСКІЙ УЗД.
ПЕРЕЯСЛАВСКІЙ УЗД.
ТОРОПОВЕЦКІЙ УѢЗДЪ
ТОРБАТОВСКІЙ УЗД.
НИЖЕГОР. УЗД.
ЗУБЦОВСКІЙ УЗД.
ГЖАТСКІЙ УЗД.
ВЕЛИКОЛАМСКІЙ УѢЗДЪ
КЛИНСКІЙ УѢЗДЪ
ДМИТРОВСКІЙ УЗД.
АЛЕКСАНДР. УЗД.
ЮРЬЕВСКІЙ УЗД.
ОСТАШКОВСКІЙ УЗД.
Составлена по изслѣдованіямъ П. Ѳ. Борковскаго.
Картографическое зав. А. Ильина, по больш. Мастерской № 1/43.

КАРТА
ВЕРХНЕ-ВОЛЖСКАГО БАССЕЙНА

ВВОЗЪ (ПОКУПКА) ПШЕНИЧНАГО ХЛѢБА,

для мѣстнаго потребленія.

Примѣч. *Пшеничный хлѣбъ ввозится въ видѣ зерна и размалывается на мѣстныхъ крупчатныхъ заводахъ.*

УСЛОВНЫЕ ЗНАКИ.

Пшеничной муки (выдѣлываемой изъ привозимаго зерна,(*) для мѣстн. потребленія) на одного жителя приходится:

- *отъ 1р. до 2р.*
- *„ 2р. „ 3р.*
- *„ 3р. „ 4р.*

Паровой / *Вододѣйствующій.* — *Крупчато-мукомольные заводы.*

Граница района.(**)

Граница уѣзда.

Желѣзная дорога.

Водяной путь.

Гужевое движеніе.

(*) *Мѣстное производство пшеницы весна незначительно.*

(**) *Верхневолжскій бассейнъ, въ отношеніи хлѣбной торговли, раздѣленъ* **на 8 районовъ:**

I	*Нижегородско-Рыбинскій.*	V	*Торжковско-Вышневолоцкій.*
II	*Рыбинскій.*	VI	*При-Ильменскій.*
III	*Рыбинско-Тверской.*	VII	*Тихвинскій.*
IV	*Ржевско-Тверской.*	VIII	*Маріинскій.*

Карта составлена по изслѣдованіямъ И. Ѳ. Борковскаго.

Картографическое зав. А. Ильина, по больш. Мастерской № 11/43.

Карта составлена по изслѣдованіямъ И. Ѳ. Борковскаго.

Картографическое зав. А. Ильина, по больш. Мастерской № 11/43.

КАРТА
ВЕРХНЕ-ВОЛЖСКАГО БАССЕЙНА
СБЫТЪ (ПРОДАЖА) ПРОДУКТОВЪ ЛЬНОВОДСТВА,
за удовлетвореніемъ домашней потребности.
УСЛОВНЫЕ ЗНАКИ.
Сбытъ продуктовъ льноводства на одного жителя составляетъ:
менѣе 50 коп.
отъ 50 к. до 1 р.
„ 1 р. „ 2 р.
Около 3 руб.
Льнотрядильная фабрика.
Граница района(*)
Граница уѣзда.
Желѣзная дорога.
Водяной путь.
Гужевое движеніе.
(*) Верхневолжскій бассейнъ (въ отношеніи хлѣбной торговли) раздѣленъ на 8 районовъ:
I Нижегородско-Рыбинскій.
II Рыбинскій.
III Рыбинско-Тверской.
IV Ржевско-Тверской.
V Торжковско-Вышневолоцкій.
VI При-Ильменскій.
VII Тихвинскій.
VIII Маріинскій.
Составлена по изслѣдованіямъ И. Ѳ. Борковскаго.
Картографическое зав. А. Ильина, по больш. Мастерской № 11/43.
Отъ 1го Меридіана.
Отъ Пулкова.
ОНЕЖСКОЕ
ЛАДОЖСКОЕ
ОЗЕРО
ПЕТРОЗАВОДСКЪ
Повѣнецъ
Пудожъ
Каргополь
Олонецъ
Вытегра
Лодейное поле
С.-ПЕТЕРБУРГЪ
Кронштадтъ
Шлиссельбургъ
Новая Ладога
Бѣлозерскъ
Кириловъ
Тихвинъ
Череповецъ
ВОЛОГДА
Устюжна
Весьегонскъ
Новгородъ
Старая Русса
Крестцы
Боровичи
Валдай
Демянскъ
Вышній Волочекъ
Бѣжецкъ
Молога
Пошехонье
Рыбинскъ
Данилов
Любимъ
Буй
Галичъ
Романовъ
Борисоглѣбскъ
КОСТРОМА
Макарьевъ
ЯРОСЛАВЛЬ
Углич
Мышкинъ
Кашинъ
Калязинъ
Нерехта
Кинешма
Юрьевецъ
Ростовъ
Шуя
Балахна
НИЖНІЙ
Холмъ
Осташковъ
Торжокъ
ТВЕРЬ
Корчева
Старица
Ржевъ
Зубцовъ
Бѣлый
Сычевка
Гжатскъ
МОСКВА
Волга
Шексна
Молога
Мета
Шелонь
Полисть
Ловать
Поза
Тверца
Тихвинка
Сомина
Чагодоща
Кан. Тихвинскій
Оз. Воже
Оз. Мстино
Оз. Селигеръ
Оз. Ильменъ
Кан. Маріинскій
Матокозеро
Кан. Бѣлозерскій
Кан. Александра Второго
Оз. Кубинское
Кан. Ладожскій
Кан. Обводный
Кан. Тихвинскій
Кан. Онежскій
Сѣверная Двина
Вологда
Ваймуга
Ковжа
Сѣверъ
Сясь
Свирь
Вытегра
Оз. Бѣлое
ОНЕЖСКІЙ
УВѢЗДЪ
КАРГОПОЛЬСКІЙ УѢЗДЪ
ВЕЛЬСКІЙ УѢЗДЪ
КАДНИКОВСКІЙ УѢЗДЪ
ВОЛОГОДСКІЙ УѢЗДЪ
ГРЯЗОВЕЦКІЙ УѢЗДЪ
СОЛИГАЛИЧСКІЙ УѢЗДЪ
ЧУХЛОМСКІЙ УѢЗДЪ
КОЛОГРИВСКІЙ УѣЗДЪ
ВАЙНАВИНСКІЙ УѣЗДЪ
СЕМЕНОВСКІЙ УѣЗДЪ
ТОРОПОВЕЦКІЙ УѣЗДЪ
ТОРОПОВЕЦКІЙ УѣЗДЪ
ТОРОПОВЕЦКІЙ УѣЗДЪ
ТОРОПОВЕЦКІЙ УѣЗДЪ
ЛУГСКІЙ УѣЗДЪ
ПОРХОВСКІЙ УѣЗДЪ
ХОЛМСКІЙ УѣЗДЪ
ВѢЛЬСКІЙ УѣЗДЪ
ВОЛОКОЛАМСКІЙ УѣЗДЪ
ЗУБЦОВСКІЙ УѣЗДЪ
ГЖАТСКІЙ УѣЗДЪ
ИВАНОВО
ШУЙСКІЙ УѣЗДЪ
ВЯЗНИКОВСКІЙ УѣЗДЪ
ГОРОХОВЕЦКІЙ УѣЗДЪ
ТОРОПОВЕЦКІЙ УѣЗДЪ
НИЖЕГОР. УѣЗДЪ
ПЕРЕЯСЛАВСКІЙ УѣЗДЪ
ДМИТРОВСКІЙ УѣЗДЪ
АЛЕКСАНДРОВСКІЙ УѣЗДЪ
ШУЙСКІЙ УѣЗДЪ
I
II
III
IV
V
VI
VII
VIII

ДВИЖЕНІЕ ЦѢНЪ НА ХЛѢБЪ
НА РЫБИНСКОМЪ РЫНКѢ И НА ПЕТЕРБУРГСКОЙ БИРЖѢ.
съ 1864 г. по 1870 г.

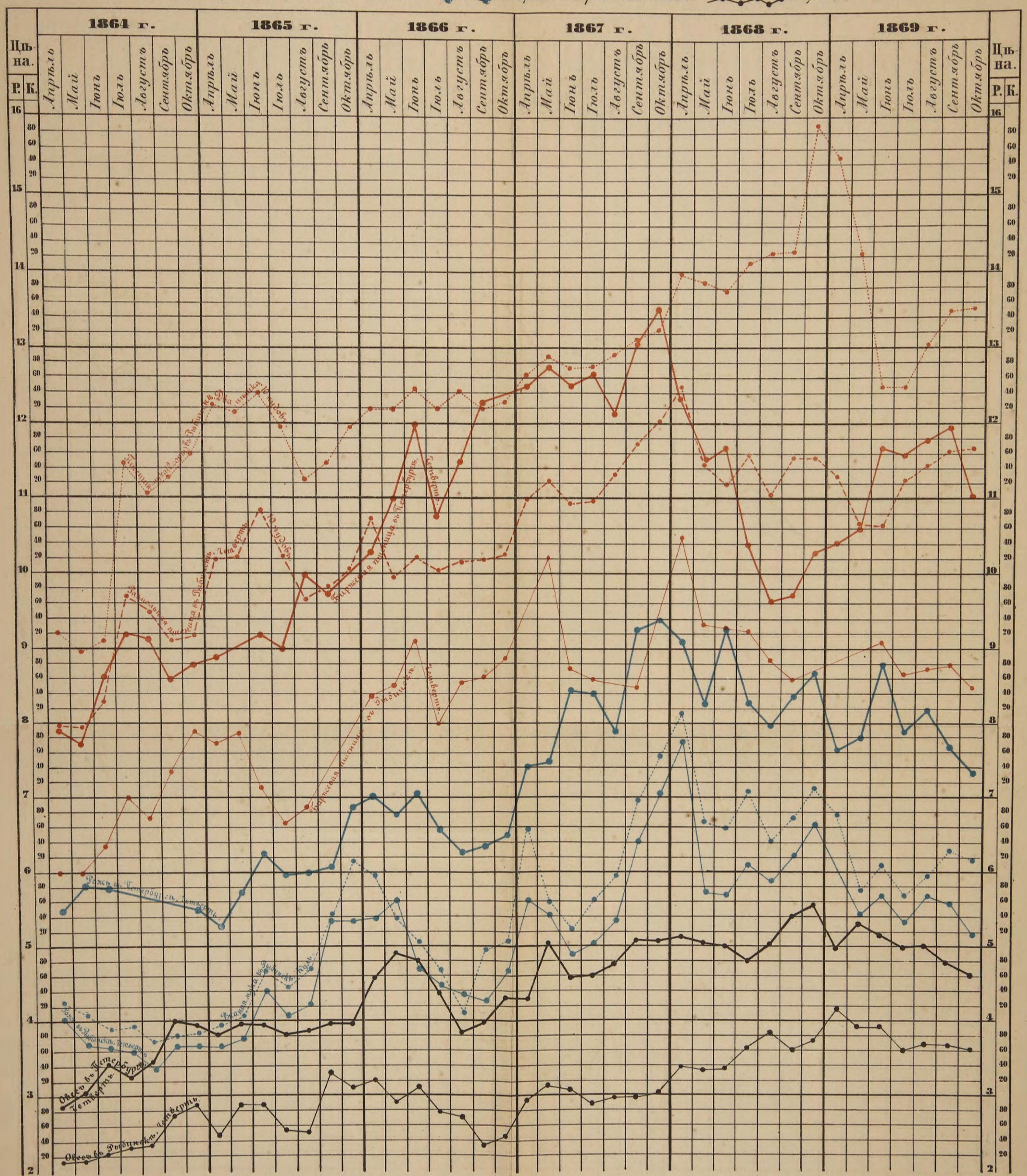

Картографическое зав. А. Ильина, по больш. Мастерской № 11/43.